

Käyttöohje sivustolle VARK-alueet

VARK-ALUEET

kunta
- kaikki

maakunta
- kaikki

tyyppi
- kaikki

tyypin rakenne
- kaikki

ajoitus
- kaikki

ajoitustaranne
- kaikki

vedenalainen kohde
- kaikki

nimi

tunnus

Sijaitsee

valtakunnallisesti merkittävässä rakennetussa kulttuuriympäristössä RKY

valtakunnallisesti arvokkaalla maisema-alueella VAMA 2021

Hae

Poista valinnat

[kohteet maakunnittain](#)

[kohteet vastuumuseollittain](#)

[kohteet ELY-keskuksittain](#)

[kohteet merivartiostoitain](#)

[Cuozähagat sämliid ruovttuquovvlus](#)

[Cuosättuvah sämmllij päikkikävvlust](#)

[Päärk sä mmlii domvvu' dest](#)

[Arkeologisen kulttuuriperinnön opas](#)

[Suomen arkeologinen kronologia](#)

Tervetuloa tutustumaan VARK-alueisiin!

Sivuston tarkoituksena on antaa kattavaa tietoa valtakunnallisesti merkittävistä arkeologisista alueista ja niiden vallintaperusteista.

VARK-alueiden perustana on valtakunnallisten alueidenkäyttötavoitteiden (VAT) mukainen arkeologisten kohteiden inventointi, joka kattaa koko Suomen Ahvenanmaan maakuntaa lukuun ottamatta.

Valikoimassa on 1010 VARK-aluetta, joihin sisältyy yhteensä 1391 muinaisjäännösrekisterin kohdetta. Kohdekuvaukset on saatavilla ruotsiksi niistä kunnista, joissa ruotsi on virallinen kieli.

[Lisätietoja VARK-alueista](#)

[Sivuston käyttöohje](#)

[Lisätietoja VARK-alueista](#)

[Sivuston käyttöohje](#)


[Arkeologisen kulttuuriperinnön opas](#)

[Suomen arkeologinen kronologia](#)

© Museovirasto
saavutettavuusseloste
tietosuojaseloste

Etusivulla (ks. kuva) näytetään koko Suomen kartta, hakutoiminnot ja linkit hankkeen lisätietoihin Museoviraston verkkosivuilla ja kuulemissovelluksen käyttöohjeeseen. Kartalla voi tarkastella kaikkia VARK-alueita suhteessa muihin aineistoihin (muinaisjäännösrekisterin kohteet, valtakunnallisesti merkittävät rakennetut ympäristöt, valtakunnallisesti arvokkaat maisema-alueet ja kiinteistöjaotus). Pohjakartaksi on mahdollista valita maastokartta tai yksinkertaistettu taustakartta.

Sivun vasemman reunan palkissa on hakutoimintoja, joista VARK-alueita voi selata esimerkiksi alueittain, tyypeittäin tai nimen perusteella. Samalla voi tarkastella valtakunnallisesti merkittävässä kulttuuriympäristössä tai valtakunnallisesti arvokkaalla maisema-alueella sijaitsevia VARK-alueita. Hakutoimintojen alapuolelta löytyy linkit arkeologisen kulttuuriperinnön oppaaseen ja Suomen arkeologista kronologiaa esittelevään osioon.



Museovirasto

KULTTUURIYMPÄRISTÖN PALVELUHUKUNA
 på svenska

SELAA VARK-ALUEITA
KARTALLA
PALAA
ETUSIVULLE

VARK-ALUEET

kunta

- kaikki

maakunta

- kaikki

tyyppi

- kaikki

tyypin terkenne

- kaikki

ajoitus

- kaikki

ajoitustaranne

- kaikki

vedenalainen kohde


- kaikki

nimi

100462
PARAINEN
Jurmon muinaisjäännökset
19.2470 ha

Jurmon ainutlaatuisen ulkosaariston kokonaisuuteen kuuluu kaksi saaristolaiskappelia ja kaksi tyypiltään erilaista kausiasutuksen kohdetta (niin sanottuja tomtning-jäännöksiä). Kohteet ajoittuvat keskiajalta 1600-luvulle.

VARK-alueeseen kuuluvat muinaisjäännösrekisterin kohteet: [Jurmo Grönnviken](#); [Jurmo Kappelbacken](#); [Jurmo Munkrinoar](#);



VARK tieto 15.6.2023:

Nimi: Jurmo Grönnviken

Tyyppi: [kirkkorakenteet](#) [kirkonrauniot](#);

Ajoitus: historiallinen;




Hyvin säilyneet saaristolaiskappelin kivijalan (10 x 6 m) ja neljänmuotoisen ympärysmuurin rauniot (sivut 24 m) omaleimaisessa luonnonympäristössä ulkosaaristossa. Kivijalan sisällä maassa näkyy hiekkakivilaakoja. Kohdetta ei ole voitu rakentaa ennen 1500-lukua.

[Kohteen tiedot muinaisjäännösrekisterissä](#)

VARK-VALINNAN PERUSTELUT

Upealla paikalla sijaitseva hyväkuntoinen saaristolaiskappelin raunio. Se on osa Jurmon ainutlaatuista kohdekokonaisuutta.

- + **Kulttuurihistoriallinen merkittävyys:** hyvin merkittävä
- + **Tutkimuksellinen arvo:** potentiaalia melko paljon
- + **Yleisyys tai harvinaisuus:** erittäin harvinainen tai yleinen
- + **Arkeologinen monimuotoisuus:** monimuotoisuutta on niukasti
- + **Ympäristö ja maisema:** ympäristössä ja maisemassa on kohteen ymmärtämistä tukevia elementtejä
- + **Säilyneisyys:** melko hyvin säilynyt

Sijaitsee valtakunnallisesti arvokkaalla maisema-alueella VAMA 2021.

ANNA PALAUTETTA
 TIEDOISTA

100462
 PARAINEN
 Jurmon muinaisjäännökset

VARK-alueeseen kuuluvat

Nimi: Jurmo Grönnviken

Tyyppi: [kirkkorakenteet](#) [kirkonrauniot](#);

Ajoitus: historiallinen;

Kohteen tiedot muinaisjäännösrekisterissä

 © Museovirasto
 saavutettavuusseloste
 tietosuojaseloste

Kohdesivun (ks. kuva) yläosassa näytetään VARK-alueen tunnistetiedot eli VARK-tunnus, kuntatieto ja VARK-alueen nimi. VARK-alue on yleensä muodostettu yhdestä muinaisjäännösrekisterin kohteesta ja sen aluerajauksesta. Jos alueeseen kuuluu useampia rekisterin kohteita, kaikki kokonaisuuteen kuuluvat kohteet on listattu perustiedoissa ja linkitetty omille kohdesivuilleen. Perustiedoissa on myös kerrottu, jos VARK-alueen rajausta poikkeaa muinaisjäännösrekisterin tiedoista. Sivustoa käytettäessä on hyvä huomata, että VARK-alueet on esitelty sivustolla niihin kuuluvien muinaisjäännösrekisterin kohteiden mukaisesti.

Perustiedoissa kohteen edustamat tyypit (esimerkiksi hautaröykkiöt) toimivat linkkeinä, joiden kautta pääsee Arkeologisen kulttuuriperinnön oppaaseen lukemaan lisätietoja kohdetyypistä.

Kohdesivun karttaikkunassa on esitetty VARK-alueen kohdekohtainen aluerajaus. Pohjakartaksi on mahdollista valita maastokartta tai yksinkertaistettu taustakartta. Kartan alapuolella näytetään muinaisjäännösrekisteriin pohjautuvat perustiedot kohteesta (nimi, tyyppi, ajoitus). Tiedot eivät päivitty kuulemisen aikana. Perustietoihin liittyy lyhyt kohdekuvaus ja linkki kohteen ajantasaisiin tietoihin

muinaisjäännösrekisterissä. VARK-valinnan perustelu ja arvioinnissa käytetyt kriteerit on esitetty omassa osiossaan (värillinen pohja). Kohteen valokuvat näytetään kuvauksen alalaidassa.

Sivun alalaidan kuvakkeista pääsee antamaan palautetta kohteen tiedoista (Anna palautetta tiedoista).



Museovirasto

KULTTUURITÄYMPÄRISTÖN PALVELUIKUNA
på svenskaSELAA VARK-ALUEITA
KARTALLAPALAA
ETUSIVULLE**VARK-ALUEET**

kunta

- kaikki

maakunta

- kaikki

tyyppi

- kaikki

tyypin tarkenne

- kaikki

ajoitus

- kaikki

ajoitustarkenne

- kaikki

vedenalainen kohde

- kaikki

nimi

tunnus

Sijaitsee

 valtakunnallisesti merkittävässä rakennetussa kulttuuriympäristössä RKY

 valtakunnallisesti arvokkaalla maisema-alueella VAMA 2021

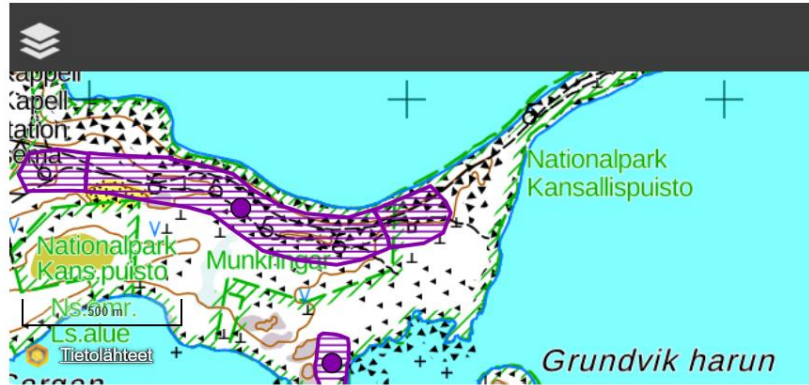
Hae

Poista valinnat

[kohteet maakunnittain](#)[kohteet vastuumuseoitain](#)[kohteet ELY-keskuksittain](#)[kohteet merivartiostoitain](#)[Cuozáhagat sámiid ruovttuguovllus](#)[Cuosáttuvah sámmilij páikkikuávlust](#)[Páái'k sá'mmlai dommvuu'dest](#)[Arkeologisen kulttuuriperinnön opas](#)[Suomen arkeologinen kronologia](#)**Anna palautetta: 100462 Jurmon muinaisjännökset**

Jurmon ainutlaatuisen ulkosaariston kokonaisuuteen kuuluu kaksi saaristolaiskappelia ja kaksi tyyppiltään erilaista kausiasutuksen kohdetta (niin sanottuja tomtning-jännöksiä). Kohteet ajoittuvat keskiajalta 1600-luvulle.

Kokonaisuuteen kuuluvat muinaisjännösrekisterin kohteet: [Jurmo Grönnaviken](#); [Jurmo Kappellbacken](#); [Jurmo Munkringar](#);



Lähtettämäsi palaute tulee myös sinulle tiedoksi antamaasi sähköpostiosoitteeseen.

Nimi:*

Sähköposti:*

Palaute:*

Tarkistus:*

6+7 on

(kirjoita oikea vastaus numerona)

Tarkistuksella pyritään vähentämään palautelomakkeen kautta tulevaa roskapostia.

Palautetoiminto edellyttää, että selain sallii javascript-komentosarjojen käytön.

Lähetä

© Museovirasto
saavutettavuusseloste
tietosuojaseloste

VARK-alueisiin sisältyvistä kohteista voi antaa vapaamuotoista sanallista palautetta. Yksityishenkilöiden yhteystietoja ei julkaista.