


Kivikautisia asuinpaikkalöytöjä, jotka Petro Pesonen toi Kansallismuseon kokoelmiin Raaseporin Varvarinsuo 1 -nimiseltä kivikautiselta asuinpaikalta lokakuussa 2013. Ks. Petro Pesosen inventointikertomus Museoviraston arkistossa (Raasepori ja Inkoo, vt 25 Meltola-Mustio, tiesuunnitelma-alueen inventointi). Ei aiempia tutkimuksia.

Diar. 10.12.2013

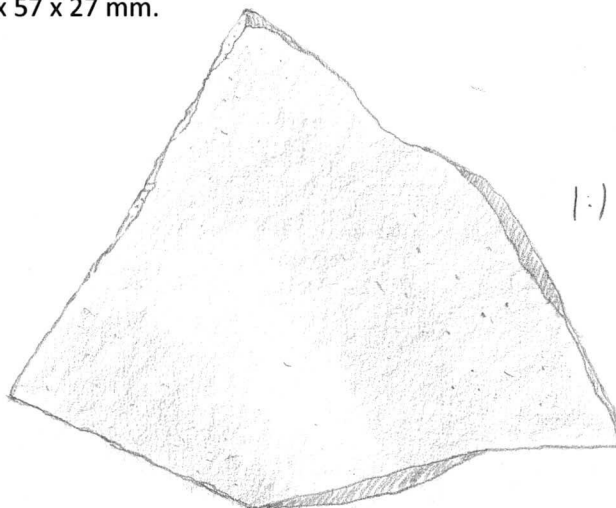
Luett. P. Pesonen

1. Kivilajiesineen katkelma, paino 62,38 g. Tummaa liusketta, jonka toisella lappeella ehkä hieman hiontaa, sivut muotoiltu iskemällä. Mahdollisesti alkeellisen kirveen katkelma. Mitat: 73 x 53 x 13 mm.



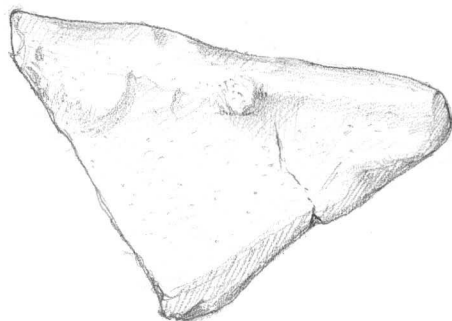
1:1 Jos

2. Hioimen katkelma, paino 174,33 g. Vaaleanharmaata hiekkakiveä, saattaa olla isomman laakakiven katkelma, pinnalla on kuhumainen hiomisesta syntynyt kohouma. Mitat: 72 x 57 x 27 mm.



1:1 Jos

3. Hioimen katkelma, paino 42,81 g. Vaaleanharmaata hiekkakiveä, luultavasti käsihioimen katkelma. Mitat 61 x 50 x 27 mm.



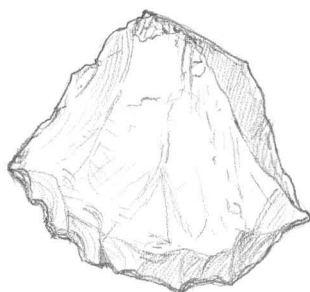
1:1 Jos

4. Kivilaji-iskos, paino 9,18 g. Harmaata liusketta.
5. Kvartsiitti-iskoksia 2 kpl, paino 26,61 g.
6. Kvartsikaapimen katkelma, paino 7,07 g. Mitat: 30 x 27 x 9 mm.



1:1 Jos

7. Kvartsikaavin, paino 20,18 g. Mitat: 40 x 38 x 17 mm.



1:1 Jos

8. Kvartsiesine, mahdollisesti viistoteräinen nuolenkärki, paino 1,25 g. Mitat: 24 x 12 x 5 mm.

9. Kvartsi-iskoksia 158 kpl, paino 652,06 g.

10. Palanutta luuta 2 kpl, paino 0,05 g. Analysoitu (K. Nurminen): Mammalia.

Kohde sijaitsee Meltolan sairaalasta noin 500 m koilliseen Svarvarsin talolle johtavan tien varressa, Varvarinsuon länsipuolella ja vt 25:n eteläpuolella. Maasto on törminä ja terasseina Högbensjön-järven pohjoisrannan pelloille laskevaa hiekkakangasta.

Asuinpaikkalöytöjä kerättiin erittäin laajalta alueelta, joka oli suhteellisen voimakkaasti laikutettu. Pintalöytöjä on noin 500 x 50 metrin laajuiselta alueelta, joka on kokonaan Svarvarsin talolle johtavan tien itäpuolella. Lisäksi löytöjä saatiin tien leikkauksesta siitä kohdasta, jossa tie kääntyy alarinteeseen peltoaukean yli ja taloille.

*Koordinaatit (ETRS TM35) p= 6668147 i= 322279, z= 38
Koordinaattien selite: GPS-mittaus 2013 (löytöpiste P969)*