

1994

KM 28564

Kittilä [94] Jannelan maja

KM 28564

Esihistoriallisia asuinpaikkalöytöjä, jotka HuK Pirjo Hamari toi Kansallismuseon kokoelmiin Kittilän Jannelan majan asuinpaikka- ja latomuskohteelta elokuussa 1994. Ks. tarkastuskertomusta arkeologian osaston arkistossa. Kohteen koordinaatit ovat  $x= 7548\ 40$ ,  $y= 2507\ 25$ ,  $z= n. 272$  (PK 2741 03). Kohde on aiemmin tuntematon.

Diar. 13.12.1994

Luetteloinut Petro Pesonen

*Piirroksia Sirpa Leskinen; mtk 1:1.*

1 **Kvartsi-iskos** 1 kpl, 3 g.

KM 28564:1 on poimittu ensimmäisestä latomuksesta n. 13 m kaakkoon.  
Löytökohta 1.

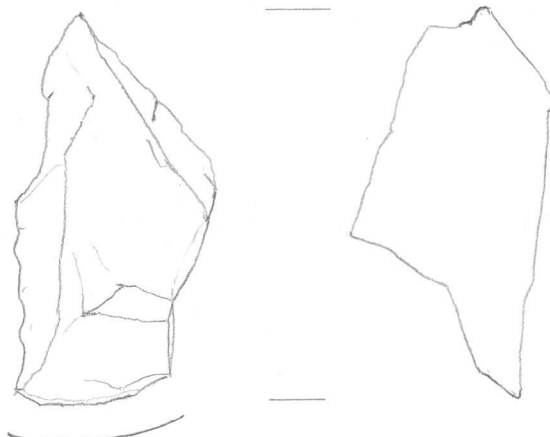
2 **Kvartsi-iskoksia** 2 kpl, 1.5 g.

KM 28564:2 on poimittu mahdollisen tuhoutuneen latomuksen luota.  
Löytökohta 2.

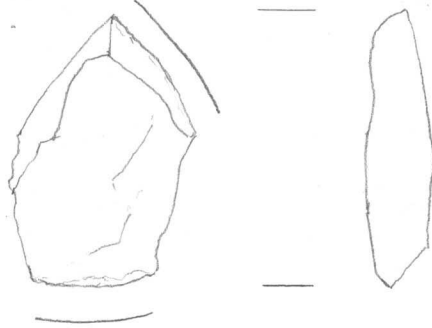
3 **Kvartsi-iskoksia** 2 kpl, 1 g.

KM 28564:3 on poimittu löytökohdasta 3.

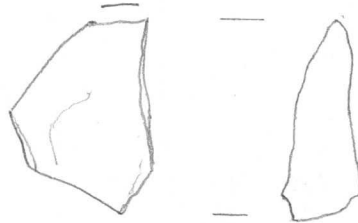
4 **Kvartsiikaavin** 1 kpl, 26 g. Mitat 56 x 32 x 21 mm.



- 5 **Kvartsiesine** 1 kpl, 8 g. Mitat 37 x 23 x 9 mm.  
Kaksiteräinen, joista toinen kaavin-, toinen naskalimainen terä.



- 6 **Kvartsiesine** 1 kpl, 5 g. Mitat 27 x 19 x 10 mm.  
Naskalimainen terä.



- 7 **Kvartsiydin** 1 kpl, 6 g. Mitat 24 x 15 x 14 mm.

- 8 **Kvartsi-iskos** 1 kpl, 4 g.

KM 28564:4-8 on poimittu löytökohdasta 4.

9. **Kvartsi-iskoksia** 8 kpl, 38.5 g.

KM 28564:9 on poimittu löytökohdasta 5, edellisestä kohteesta n. 50 m kaakkoon.

10. **Kvartsi-iskoksia** 11 kpl, 14 g.

KM 28564:10 on poimittu löytökohdasta 6, mahd. tuhoutuneen latomuksen luota.