

Kivikautisia asuinpaikkalöytöjä, jotka HuK Petro Pesonen ja FK Taisto Karjalainen toivat Kansallismuseon kokoelmiin **Rääkkylän Jaaman Suurisärkän** asuinpaikalta inventointimatkalta huhti-toukokuussa 1995. Ks. inventointikertomusta museoviraston arkeologian osaston arkistossa. Asuinpaikalta ei ole aiempia löytöjä. Aiempia tutkimuksia paikalla ei ole suoritettu. Asuinpaikan keskikoordinaatit ovat:  $x= 6899\ 24$ ,  $y= 4493\ 97$ ,  $z= 81$  mmpy (PK 4214 10 SUOPARSAARI).

Diar. 12.5.1995.

Luetteloinut Petro Pesonen.

- 1 **KVARTSIESINE, KAAVIN**, 1 kpl, 5.00 g. Mitat: 23 x 18 x 10 mm.




181

P.1.97

- 2 **KVARTSI-ISKOKSIA**, 9 kpl, 13.00 g.  
3 **PALANUTTA LUUTA**, 9 kpl, 1.00 g.

Löydöt KM 28778: 1-3 on poimittu Suurisärkän asuinpaikan löytöalueelta 1 eli metsäautotien pinnalta n. 100 metrin matkalta alkaen Multalan talosta n. 300 m koilliseen (ks. inventointikertomuksessa olevaa karttaluonnosta). Löytöalueen koordinaatit:  $x= 6899\ 17-22$ ,  $y= 4493\ 97-4494\ 04$ ,  $z= 80.5-81$  mmpy (PK 4214 10 SUOPARSAARI).


- 4 **SAVIASTIAN PALOJA**, 12 kpl, 24.50 g, koristeena heikosti erottuvia leimapainanteita, sekoitteena pitkäkuituista asbestia, Pöljän keramiikkaa.



181

P.1.97

- 5 **KVARTSIESINE, KAAVIN**, 1 kpl, 2.00 g. Mitat: 22 x 18 x 7 mm.



181

P.1.97

- 6 **KVARTSI-ISKOKSIA**, 1 kpl, 0.50 g.

Löydöt KM 28778: 4-6 on poimittu Suurisärkän asuinpaikalta, löytöalueelta 2 eli metsäautotien pinnalta n. 50 m:n matkalta edellisestä löytökohdasta pohjoiseen (ks. tarkemmin inventointikertomuksen karttaluonnosta). Löytöalueen koordinaatit: x= 6899 33-38, y= 4493 93-95, z= 81.5-83 mmpy (PK 4214 10 SUOPARSAARI).

- 7 **HIOTUN KIVIESINEEN KATKELMA**, 1 kpl, 4.00 g, katkelma (iskos) jostain isosta kiviesineestä, pinnalta harmaata, hienorakeista kiveä.

1995

KM 28778

Rääkkylä [30] Suurisärkkä

KM 28778

- 8 **PALANEITA KIVIÄ**, 7 kpl, 99.00 g.  
9 **KVARTSI-ISKOKSIA**, 3 kpl, 3.00 g.  
10 **PALANUTTA LUUTA**, 4 kpl, 0.05 g.

Löydöt KM 28778: 7-10 on saatu Suurisärkän asuinpaikalta asumuspainanteeseen n:o 3 tehdystä koekuopasta n:o 1. Ko. asumuspainanne sijaitsee löytöalueen 2 tuntumassa, tien länsipuolella rantatörmän päällä. Ks. tarkemmin inventointikertomuksessa olevaa karttaluonnosta. Asumuspainanteen koordinaatit: x= 6899 18, y= 4494 10, z= n. 83 mmpy (PK 4214 10 SUOPARSAARI).

- 11 **KVARTSI-ISKOKSIA**, 1 kpl, 0.50 g.

Löydöt KM 28778: 11 on saatu em. asumuspainanteeseen n:o 3 tehdystä koekuopasta n:o 2. Ks. tarkemmin inventointikertomuksessa olevaa karttaluonnosta. Asumuspainanteen koordinaatit: x= 6899 18, y= 4494 10, z= n. 83 mmpy (PK 4214 10 SUOPARSAARI).

- 12 **SAVIASTIAN PALOJA**, 3 kpl, 3.00 g, koristeettomia saviastian (sisäpinta?)paloja, sekoitteena asbestia.  
13 **PIENOISTALTTA**, 1 kpl, 2.50 g, pitkämäisen liuskeiskoksen päähän tehty hiottu taltanterä, tummanharmaata liusketta, ohut kapea taltta. Mitat: 54 x 10 x 3 mm.



181

P.1.97

- 14 **KVARTSIESINEITÄ**, 2 kpl, 5.50 g, retusoituja ja käyttöjälkisiä, epämuotoisia esineitä.



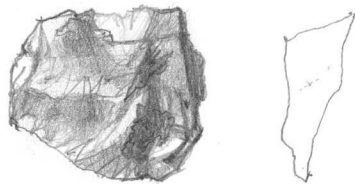
181

P.1.97

- 15 **PALANUTTA LUUTA**, 1 kpl, 0.05 g.

Löydöt KM 28778: 12-15 on saatu em. asumuspainanteeseen n:o 3 tehdystä koekuopasta n:o 4. Ks. tarkemmin inventointikertomuksessa olevaa karttaluonnosta. Asumuspainanteen koordinaatit: x= 6899 18, y= 4494 10, z= n. 83 mmpy (PK 4214 10 SUOPARSAARI).

- 16 **KVARTSIESINE, KAAVIN**, 1 kpl, 6.00 g. Mitat: 26 x 23 x 10 mm.



181

P.1.97

Löytö KM 28778: 16 on poimittu Suurisärkän asuinpaikalta, löytöalueelta 3 eli metsäautotien pinnalta, pieneltä kumpareelta löytöalueelta 2 edelleen pohjoiseen (ks. tarkemmin inventointikertomuksessa olevaa karttaluonnosta. Löytökohdan koordinaatit: x= 6899 43, y= 4493 92, z= n. 82 mmpy (PK 4214 10 SUOPARSAARI).