

1995

KM 28812

Outokumpu [6] Laavussuo

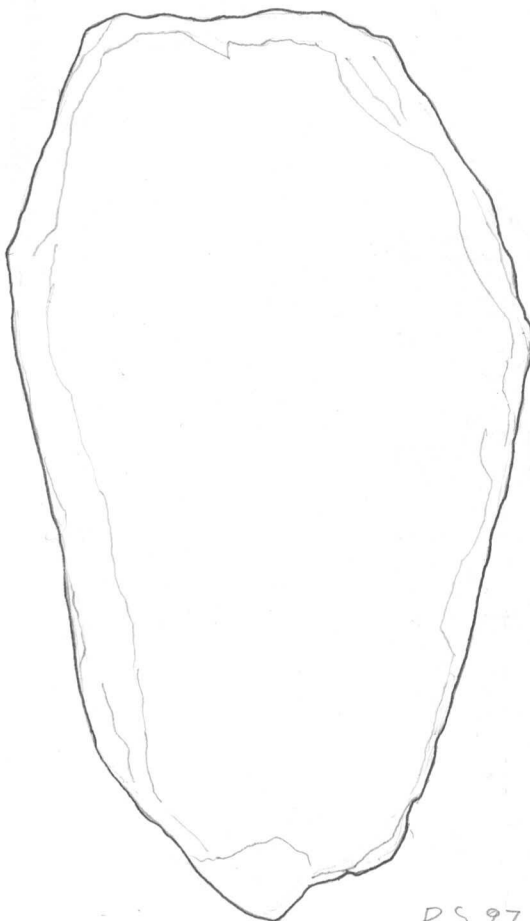
KM 28812

Kivikautisia asuinpaikkalöytöjä jotka FM:t Petro Pesonen ja Sirpa Leskinen toivat Outokummun Sysmän Laavussuon asuinpaikalta juhannuksena 1995 Kansallismuseon kokoelmiin. Ks. tarkastuskertomusta museoviraston arkeologian osaston arkistossa.

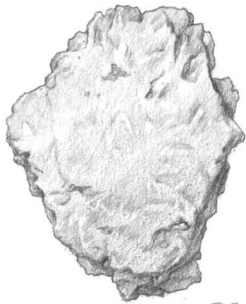
Diar. 3.7.1995.

Luetteloinut Petro Pesonen.

1. **Hioinlaaka** sekä siitä irronneita pieniä muruja 9 kpl. Litteä kehähiottu laaka, jossa on hionnan suunnan jäljet selvästi näkyvissä. Harmaata, liuskeista kivilajia.



2. **Liuskeiskoksia** 2 kpl, 9 g. Tummaa liusketta.
3. **Saviastian paloja** 2 kpl, 14.5 g. Toisessa koristeena ohutta kampaleimamaista koristelua, toisessa heikkoa viivakoristelua. Asbestisekoitteisia; myöhäiskivikautista asbestikeramiikkaa.



PS 97



PS 97

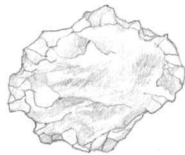


4. **Saviastian paloja ja muruja** n. 100 kpl, 109 g. Samaa keramiikkaa kuin :3; osassa paloista sisäpinnassa vahvoja kaavintajälkiä.



Pl. 97

5. **Kvartsikaavin** 3.5 g. Mitat 23 x 19 x 9 mm.



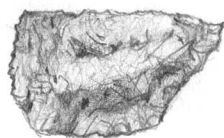
PS 97

6. **Kvartsikaavin** 5.5 g. Mitat 26 x 16 x 10 mm.



PS 97

7. **Kvartsikaavin** 5 g. Mitat 29 x 16 x 9 mm.



181

P.I. 97

8. **Kvartsiesine** 5.5 g. Mitat 31 x 20 x 8 mm. Mahdollisesti kaavin.



181

P.I. 97

9. **Kvartsi-iskoksia** 25 kpl, 430 g. Joukossa mahdollisesti myös ytimiä ja pirstottuja kappaleita.

10. **Palanutta luuta** 6 kpl, 1 g.

Löydöt KM 28812: 1-10 on poimittu läheltä Laavussuon asuinpaikan ennestään tunnettuja löytökohtia. Löydöt kerättiin Lappalasta Sätökseen ja Sätöskoskelle johtavan tien n:o 15680 varrelta, hiljakkoin peratusta tieojasta tien molemmin puolin, varsinaiselle Laavussuon asuinpaikalle johtavalta metsäautotieltä 240-280 m pohjoiskoilliseen. Kohdassa maa oli voimakkaasti punaiseksi värjäytynyttä, mutta löytöjä oli myös värjäytymättömässä maassa. Topografisesti katsoen löydöt voivat liittyä yhtä hyvin myös asuinpaikkaan Outokumpu [14] Kortesus S, josta löydetty keramiikan pala KM 27283: 1 on läheltä löytöpaikkaa. Laavussuon asuinpaikalta ovat aiemmat löydöt KM 17172, 17285: 2-4, 20014, 27280: 1-15 ja 28393: 1-21. Aiemmat tutkimukset paikalla: Väänänen 1966, Huurre 1976, Pesonen 1992 ja Räihälä & Pesonen 1994. Asuinpaikan koordinaatit: pohjoispää x= 6956 70, y= 4454 30, eteläpää: x= 6955 73, y= 4454 38, z= 85-93 mmpy. Uuden löytöpaikan koordinaatit: x= 6956 65-70, y= 4454 25-30, z= n. 88 mmpy (PK 4222 10 HARMAANSALO).