

1995

KM 28816 LAITILA KODJALA VIRILÄN VAINIONMÄKI C KM 28816

Rautakautiset asuinpaikkalöydöt, jotka Laitilan Kodjalan Virilän Vainionmäen kalmistoa A kaivanut museoviraston tutkimusryhmä on tuonut museovirastoon 1992, 1993 ja 1994. Aiemmat löydöt samalta asuinpaikalta: KM 24752, 24835:1-2, 26565:1-2.

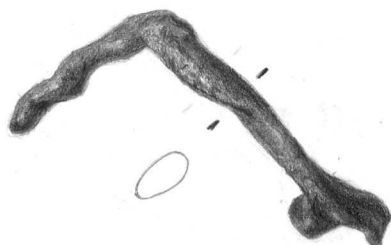
Ks. Jyri Saukkosen tarkastuskertomusta top. arkistossa.

Diar. 10.7.1995.

Luetteloinut Jyri Saukkonen.

1. PRONSSIESINEEN KATKELMA.

Sulanut ja vääntynyt. Pitkänomainen, pituus suorana n. 70 mm. Ks. kuvaa.



1:1

TF

2. HIOIMEN KATKELMA, harmaata kiilleliusketta.

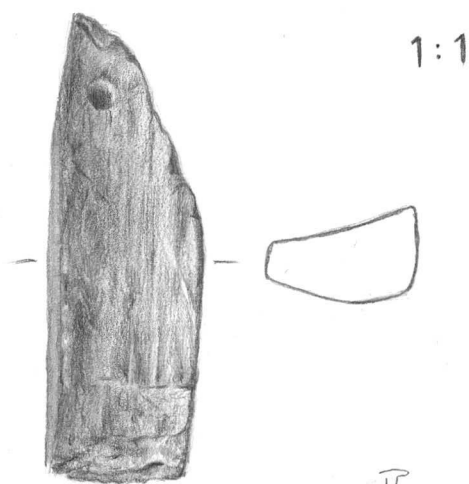
Toisessa päässä jäljellä reiän puolikas. Mitat 58 x 28 x 4½ mm. Paino 12 g. Ks. kuvaa.



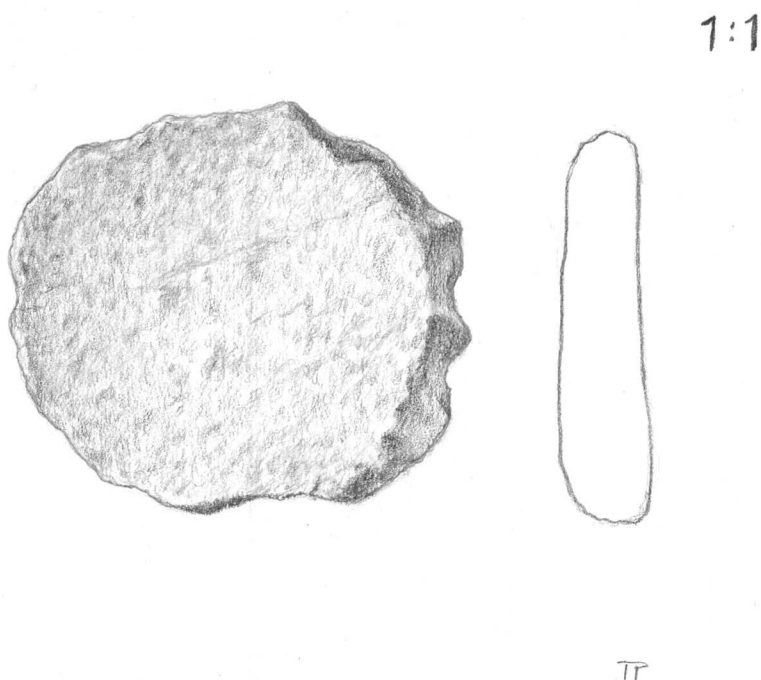
1:1

TF

3. HIOIMEN KATKELMA, harmaata kiilleliusketta.
Toisessa päässä pyöreä kuoppa, jonka halkaisija ja syvyys n. 3 mm.
Paino 20½ g. Mitat 60 x 19½ x 12 mm. Ks. kuvaa.



4. KIVIKIEKKO, kvartsiittia?
Halkaisija 52-62 mm, paksuus 9-12 mm, paino 58 g. Ks. kuvaa.



5. SAVIKIEKON KATKELMA.
Mitat 57 x 38 x 23 mm. Paino 33 g. Ks. kuvaa.


1:1



TR

6. SAVIKIEKON KATKELMA.
Mitat 42 x 21 x 13 mm. Paino 11 g. Ks. kuvaa.

1:1



TR

7. SAVIKIEKON KATKELMA?
Mitat 31 x 27 x 13 mm. Paino 8 g.
8. SAVIASTIAN KYLKIPALA, paino 14 g.
Koristeeton.
9. SAVITIIVISTETTÄ 1 kpl/21 g.
Kiilanmuotoinen, vastakkaisilla puolilla tasaiset painumapinnat.

1995

KM 28816 LAITILA KODJALA VIRILÄN VAINIONMÄKI C KM 28816

10. PALANUTTA SAVEA 16 kpl/54 g.
11. KUONAA 1 kpl/35 g.

N:ot 1-11 on löydetty Laitilan kaupungin Kodjalan kylän Virilän Vainionmäellä sijaitsevalta rautakautiselta asuinpaikalta (Virilän Vainionmäki C) 1992-1994. Paikka sijaitsee museoviraston 1986-1994 tutkiman Virilän Vainionmäen kalmiston A vieressä, ja löydöt ovat kaivauksen henkilökunnan kaivauksien kuluessa 1.-18.6.1992, 31.5.-18.6.1993 ja 30.5.-23.6.1994 pellon pinnalta poimimia. Löytöjen :1, :3, :4 ja :9 löytökohdat on merkitty tarkastuskertomuksen liitteenä olevalle kartalle. Muut löydökset on poimittu paikalla olevan terassin päältä, josta on selostus tarkastuskertomuksessa 1991.

Löytöalueen peruskoordinaatit:

Peruskartta 1131 10 KALANTI

x= 6749 03-08

y= 1537 20-21

z= n. 19½-21