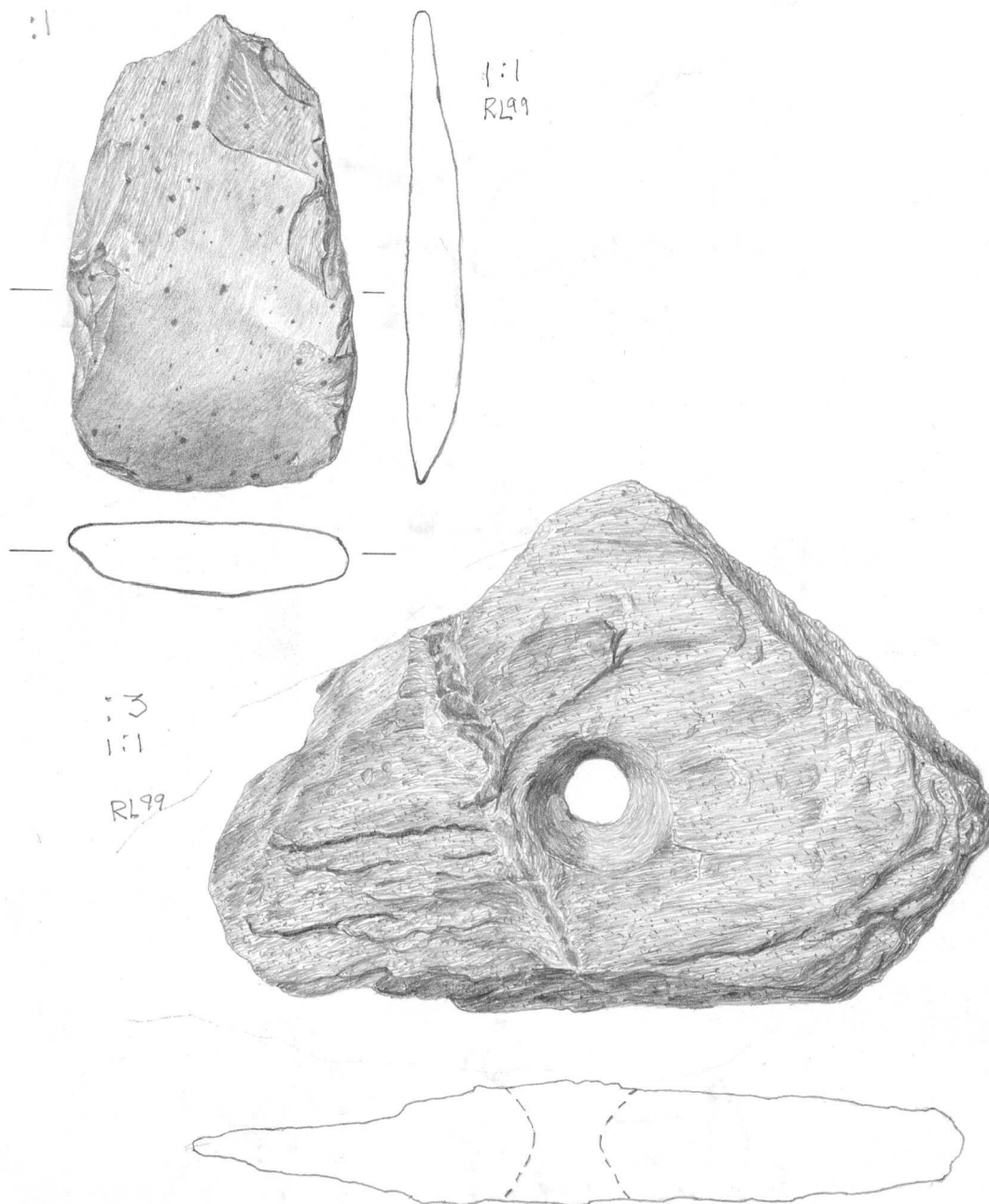


1995

KM 29104 SUOMUSSALMI 103 Ämmänsaari TB:n ranta KM 29104

Esihistoriallisia asuinpaikkalöytöjä, joita M.Huurre on Lippo Vesterin kanssa kerännyt tarkastusmatkallaan. Diar. 12.12.95. - MH.

1. Tasataltta, sädekiviliusketta. 68 x 41 x 9 mm.
2. Siimanpainon jäännös ? vuolukiveä. 85 x 20 x 12 mm
3. Reikäkivi, harmaata kiveä. Hiomaton, reikä porattu kahdelta puolelta. 112 x 75 x 15 mm.



1995

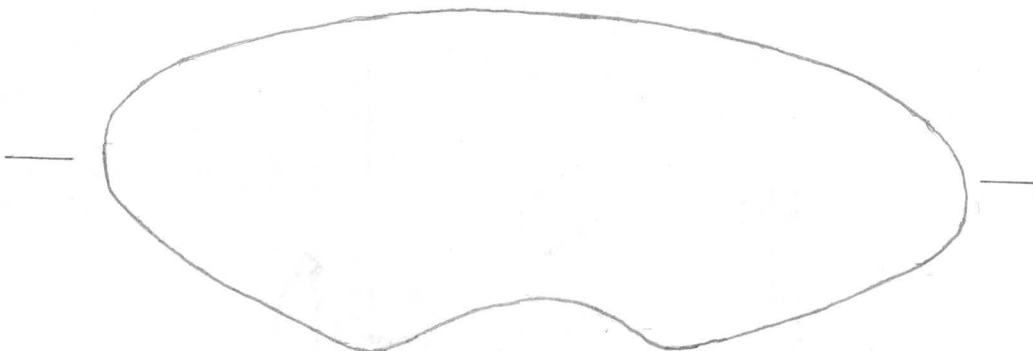
KM 29104 SUOMUSSALMI 103 Ämmänsaari TB:n ranta

4. Reikäkiven teelmä, harmaata kiveä. Hiontaa, toisella lappeella hakattu reiän alku. 148 x 118 x 37 mm.

:4



1:1
RL99



1995

KM 29104 SUOMUSSALMI 103 Ämmänsaari TB:n ranta KM 29104

5. Saviastian paloja 2 kpl, toinen reunapala.

Sär 2 -keramiikkaa.

6. Kivi-iskos, tummaa liusketta.

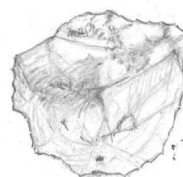


7. Piisäle, vaalea, reunoja retusoitu. 46 x 10 x 4 mm

8. Pii-iskos, kellanruskea.



9. Kvartsikaavin. 18 x 15 x 8 mm



10. Kvartsikaavin. 24 x 21 x 12 mm



11. Kvartsikaavin. 19 x 18 x 9 mm.



12. Kvartsikaavin. 25 x 20 x 10 mm



13. Kvartsikaavin. 26 x 21 x 13 mm.

14. Kvartsikaavin, 41 x 20 x 17 mm.

:13



15. Kvartsikaavin

33 x 28 x 14 mm.



16. Kvartsikaavin. 33 x 30 x 15 mm.

17. Kvartsikaavin. 31 x 27 x 11 mm.



:16



:17

1995

KM 29104 SUOMUSSALMI 103 Ämmänsaari TB:n ranta

18. Kvartsi-iskoksia 11 kpl

19. Hiointen paloja 5 kpl

Kerätty Suomussalmen Ämmänsaarella olevalta TB:n rannan (Suomussalmi 103) esihistoriallisen asuinpaikan alueelta rantahietikolta ja -vedestä.

Peruskartat 4422 07 ÄMMÄNSAARI/4422 10

ALANTEENJÄRVI

Keskivaiheen koordinaatit:

x = 7198 41, y = 450 00, z = n. 199.