

1996

KM 29478

VANTAA VIINIKKALA GÅRDS

KM 29478

Kivikautisia inventointilöytöjä, jotka
MA Hans-Peter Schulz toi Vantaan Pohjois-
Viinikkalan Gårdsin tilalta
virkamatkaltaan 8.5.-21.5.1996
Kansallismuseon kokoelmiin.
Ks. H-P. Schulzin inventointikertomus
Kehä III välillä Vantaankoski-Tikkurila
arkeologian osaston top. arkistossa.
Diar. 18.6.1996
Luetteloinut H.-P. Schulz

Alue 1

Pintapoiminta ojan itäpuolella

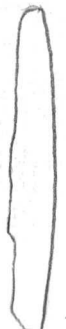



1 Kvartsiydin, 21 g
mitat 35 x 27 x 23 mm

2 Kvartsi-iskos, 2 g

Pintapoiminta oja länsipuolella

3 Kivilajiesine, 193 g
(taltan teelmä ?), vihreä kivilaji,
mitat 96 x 51 x 28 mm

4 Hioimen katkelma, 12 g
kiilleliuske, mitat 43 x 32 x 5 mm



1:1

1:1

TM 02

TM 02

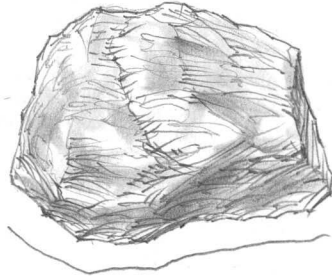
1996

29478
KM 29477

GARDS
VANTAA VIINIKKALA HOMMAS

29478
KM 29477

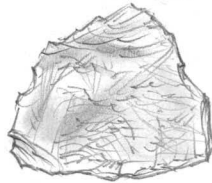
- 5 Kvartsikaavin, 32 g
mitat 41 x 33 x 23 mm



1:1

Tm 02

- 6 Kvartsiuurrin, 5,5g
mitat 26 x 22 x 7



1:1

← Tm 02

- 7 Pirstottuja kappaleita, kvartssia, 2 kpl, 19 g

- 8 Kvartsiytimiä, 5 kpl, 182 g

- 9 Kvartsi-iskoksia, 19 kpl, 85 g

Koekuoppa 4, syvyys 60 cm

- 10 Kvartsiydin, 86 g
mitat 70 x 39 x 28 mm

Alue 2

- 11 Kvartsi-iskoksia, 2 kpl, 34 g

1996

KM 29478

VANTAA VIINIKKALA GÅRDS

KM 29478

Alue 4

12 Pirstottu kappale, kvartsia, 81 g
mitat 66 x 65 x 19 mm

13 Kvartsiytimiä, 2 kpl, 94 g

14 Kvartsi-iskoksia, 2 kpl, 29 g

Löydöt on poimittu kynnettyyn pellon pinnalta

Alue 1 x = 6 688 74-80
y = 2 549 05-15
z = 30-35

Alue 2 x = 6 688 95
y = 2 549 04
z = 33

Alue 4 x = 6 688 86-91
y = 2 548 93-96
z = 30-32

Peruskarttalehti 2043 01 HÄMEENKYLÄ