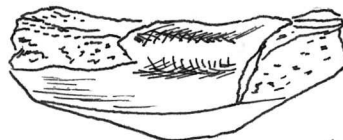
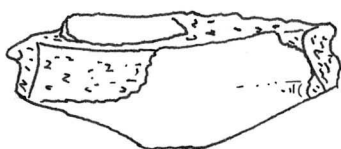


Löytöjä, jotka Turun maakuntamuseon tutkija Jouko Pukkila otti talteen Perttelin arkeologisen perusinventoinnin yhteydessä 22.5. 2002. Ks. Jouko Pukkilan kertomus Museoviraston arkeologian osaston topografisessa arkistossa.

Diar. 12.07.2002

Luetteloinut Jouko Pukkila

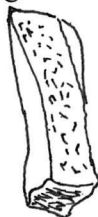
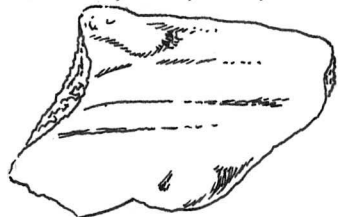
1. SAVIASTIAN REUNAPALA, 1 kpl, 9,7 g  
Punaista savea, jossa ruskea himmeä lasite. FL Aki Pihlmanin mukaan pala ajoittuu 1600-luvulle.  
Mitat 4,1 x 2 x 1,5 cm.



1:1  
JP-02

2. SAVIASTIAN KYLKIPALA, 1 kpl, 3,8 g  
Punaista savea, sisäpinnalla ruskea lasite. Ulkopinta loivasti profiloitu ja lasittamaton.  
Mitat 2,3 x 2 x 0,3 cm

3. SAVIASTIAN KYLKIPALA, 1 kpl, 8,9 g  
Loivasti profiloitu. Sisäpinnalla kolme alakkaista uraa, ehkä dreijauksen jäljiltä, vaikeivat ole säännöllisiä. Sisäpinta vaikuttaa siloitettulta. Ulkopinnalla pienellä alalla savilietteellä silattua pintaa, muuten rapautunut. Ruskea, hyvin kova savimassa, jossa hienojakoinen mineraalisekoite. Keskiaikaista?  
Mitat 3,8 x 2,5 x 0,5 cm. 8,9 g.



1:1  
JP-02

4. SAVIASTIAN PALA? 1 kpl, 4 g  
Sisäpuolelta siloiteltu, kaareva punaisen saven pala, jossa vielä kynmys. Ulkopinta ei ole säilynyt.  
Mitat: 2,5 x 2 x 0,6 cm.

5. SAVIASTIAN PALOJA? 2 kpl, 3,4 g  
Kaksi tasapintaista harmahtavan saven palaa, joista toinen on kaareva.  
Tasaisilla pinnoilla näkyy jälkiä tasoittamisesta.  
Mitat 1,6 x 1,4 x 0,5 cm ja 1,7 x 1,3 x 0,4 cm.



7:7  
JP-02

6. PALANUTTA SAVEA? 8 kpl, 35,9 g  
Oransseja ja harmaita palaneen saven paloja. Osassa tasaisia pintoja  
kulmassa ja ne lienevät tiilen paloja.  
Suurimman mitat 3,1 x 2,7 x 1,9 cm.
7. LUUTA, 1 kpl, 1 g.  
Hauras luun pala, mahdollisesti palanut.  
Mitat 2,5 x 0,9 x 0,2 cm.
8. LIITUPIIPUN VARREN KATKELMA, 1 kpl, 1,7 g.  
Mitat 2 x 0,5 x 0,5 cm.

*Rautakautisen löytöpaikan tarkastuksen yhteydessä löydettyjä mahdollisia historiallisen ajan asuinpaikkalöytöjä Kartanonpelto-nimiseltä pellolta n 1,2 km kirkosta NNE. Kartanonpelloksi kutsutaan Kurajoen pohjoisrannalla olevan jyrkkärinteisen peltoalueen lakea Kurajoen ja siihen laskevan ojan yhtymäkohdassa.*

*Peruskartta: 2023 12 PERTTELI*

*Koordinaatit: x = 670526, y = 245938, z = n. 35 m*