

Kivikautisia asuinpaikkalöytöjä, jotka Kuopion kulttuurihistoriallisen museon arkeologi Jouko Aroalho toimitti Kansallismuseon kokoelmiin rantaosayleiskaava-alueen tarkastuksen yhteydessä 20.9.2003.


Ks. Jouko Aroalhon tarkastuskertomus arkeologian osaston topografisessa arkistossa.

Diar. 22.1.2004

Luetteloinut Jouko Aroalho

1. Varhaiskampakeramiiikkaa

Reunapala, kuoppa- ja pykäläviivakoristelua, saven sekoitteena hiekkaa.
38 g, 60 x 45 x 10 mm.



MEDM

2. Lohjennut kivi

Liusketta, 15.3 g, 45 x 30 x 10 mm

3. Palanut luu, 0.73 g

4. Kvartsia, 4 kpl, 18.8 g

2004

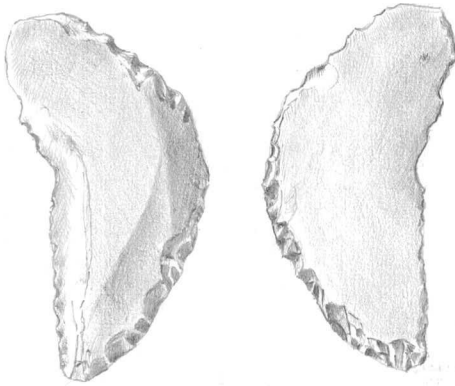
KM 34320

TERVO PEKKALANLAHTI 2

KM 34320


5. Liuskeveitsi

Harmaata liusketta, terä retusoitu, 5.8 g, 49 x 23 x 3 mm.



6. Hiomakiven katkelma

Toinen lape sileä, 151.2 g, 85 x 60 x 18 mm.



MPON

7. Kivi, jossa hiontaa

Kiilleliusketta, 9.2 g, 48 x 28 x 3 mm.

8. Palanutta luuta, 2 kpl, 9.4 g**9. Kvartsia, 14 kpl, 89.7 g**

Saarinen-järven pohjoispuolella auratulta hakkuuaukiolta kerättyjä löytöjä. Löydöt alanumeroilla 1-4 ovat karttaan merkityn irtolohkareen länsipuolella (n.18 m) sijaitsevasta pisteestä ja muut löydöt eri puolilta yli 100 m pitkän muinaisrantatörmän päältä.

Peruskartta 3313 08 UTRIANLAHTI

E x = 6995 20, y = 489 60, z = 105-107,5

W x = 6995 30, y = 489 45, z = 105-107,5.