

2004

KM 34861

YLI-II PURKAJASUO

KM 34861

*Kivikautisia pyynti- ja kalastuspaikkalöytöjä, jotka
FM Pentti Koivunen ja FM Sami Viljanmaa kaivauttivat
Yli-Iin Purkajasuolta 2.-31.8.2004.*

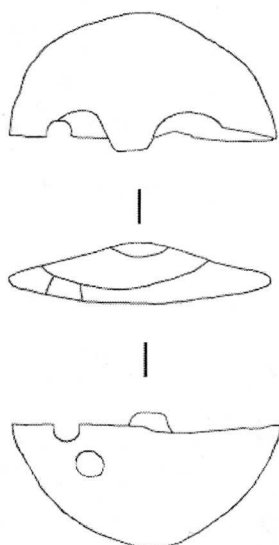
*Luettelo laadittu ennen puu- ja luulöytöjen konservointia.
Ks. Pentti Koivusen ja Sami Viljanmaan kaivauskertomus
Museoviraston arkeologian osaston topografisessa arkistossa.
Kopio Oulun yliopiston arkeologian laboratorion arkistossa.
Diar. 5.11.2004*

Luetteloimut Anna Pietilä

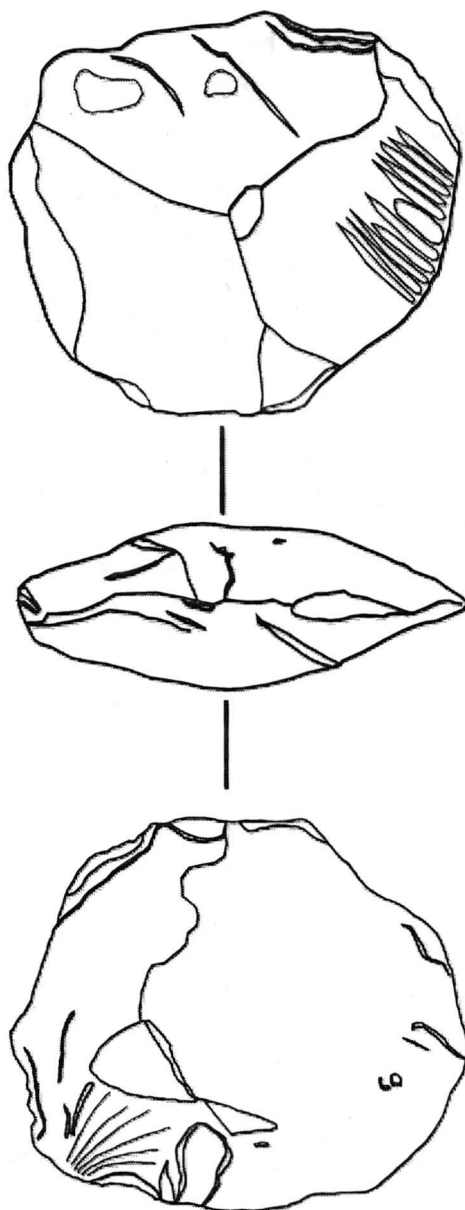
Piirroksat ja puhtaaksi piirtäminen Hannu Kuivalainen

Kaikki löydöt päänumeron KM 34861 alla kaivausalueelta 14.

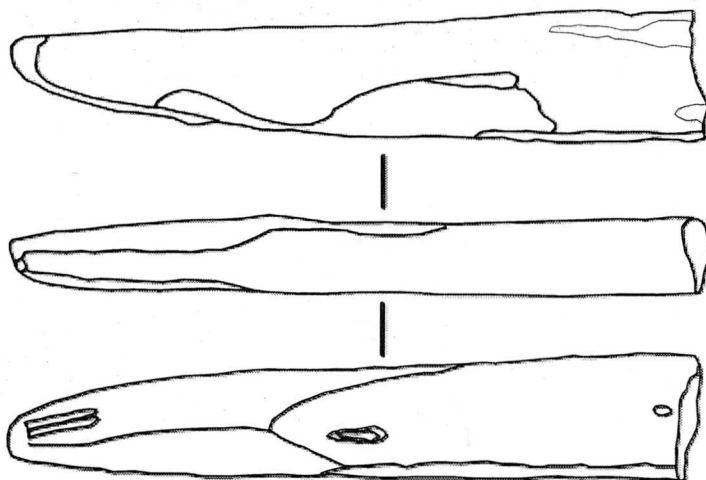
- 1 V-porauksellisen meripihkanapin puolikas, 18 mm x 9 mm x 4 mm, 0,25 g.
Tasokaivauksen yhteydestä, koordinaatit X=508,90/Y=1004,90/Z=52,03 m mpy.
Piirroksen mittakaava 2:1.



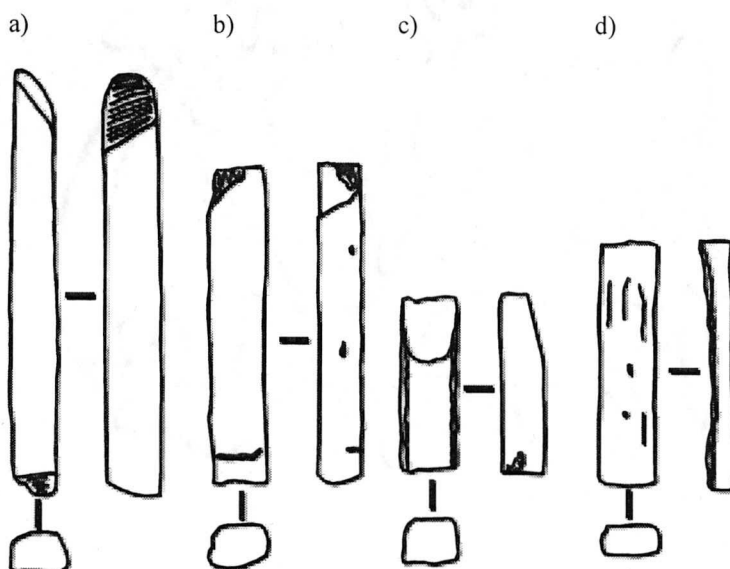
- 2 Sädekiviliuskeinen kiekon muotoinen kiviesine, 182 mm x 156 mm x 66 mm, 2275 g.
Tasokaivauksen yhteydestä, koordinaatit X=506,25/Y=1006,75/Z=52,00 m mpy.
Piirroksen mittakaava 1:3.



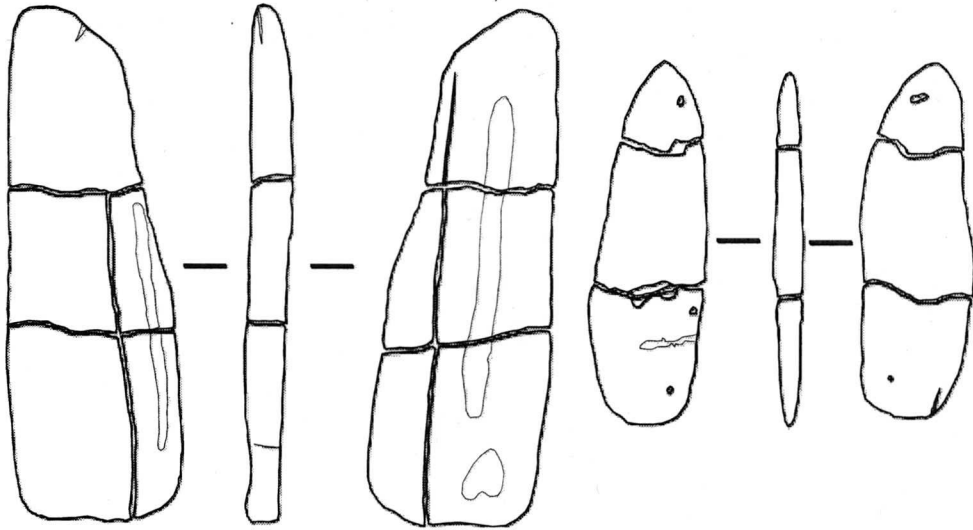
- 3 Noin 3 metriä pitkän osiin hajonneen seipään kärki, 186 mm x 33 mm x 19 mm. Kaivausalueen kaakkoiskulman kaivannosta, koordinaatit X=500-503/Y=1007-1010/Z=51,10-51,15 m mpy. Piirroksen mittakaava 1:2.



- 4 Liisteiden kappaleita, mitat a) 171 mm x 21 mm x 24 mm, b) 127 mm x 23 mm x 24 mm, c) 70 mm x 22 mm x 21 mm, d) 95 mm x 23 mm x 22 mm. Kaivausalueen kaakkoiskulman kaivannosta, koordinaatit X=500-503/Y=1007-1010/Z=51,10-51,15 m mpy. Piirroksen mittakaava 1:3.



- 5 Puun työstöjätettä, mitat 138 mm x 45 mm x 10 mm, 95 mm x 30 mm x 9 mm.
Kaivausalueen kaakkoiskulman kaivannosta, koordinaatit X=500-503/Y=1007-1010/
Z=51,10-51,15 m mpy. Piirroksen mittakaava 1:2.



- 6 Palamatonta luuta. Nuoren nisäkkään luu, mahdollisesti hallin varvasluu,
15 mm x 9 mm x 8 mm. Kaivausalueen kaakkoiskulman kaivannosta,
koordinaatit X=500-503/Y=1007-1010/Z=51,10-51,15 m mpy.