

2426.

Parikkala.

on kannan vierestä poikki.

6. Valetut messinkiset hakaset, vanhaa mutta ~~mutta~~ Etelä-Karjalassa joskus käytännössä, vieläkin tavattavaa lyyrymuotoa.


2427.

Inari.


Kruununvouti Ch. Em. Ahugerin lahj. SMY  
7/V 1886.


1. Jäännös silpeäksi hiotusta kiviaseesta; löytänyt syksyllä 1885 metsänhoitaja M. Wærnerberg noin 1 kyyn:n verran maan alla huoneen perustusta kaivettaessa Tuule- l. Kaamas-nimisen talon maalla Kaamasjoen rannalla, noin 2 peninkulmaa pohjoisempana Inarin kirkkoa  $69^{\circ} 2'$  pohjoista leveyttä ja  $2^{\circ}, 10'$  itäpuolella Helsinkiä.

Sodankylä.

2. Rautainen reikäkeltti (varh.?) rautakauden muotoa,  $159 \frac{1}{2}$  mm ptk,  $46 \frac{1}{2}$  mm terältä lev, 39+ mm pks,  ; löyd. Seitaniemeltä Sodankylästä ; tarkempia tietoja löytöseikoista puuttuu.

Kittilä.

3. Keihäänkärki ja hela; edellinen pitkä kapea nelisulkainen, karalla varustettu, lähes  $41 \frac{1}{2}$  sm ptk.  ; jälkimmäinen rikkoutunut  $27 \frac{1}{2}$  mm lev, ne ovat "niiltä ajoilta kun vihavenäläiset (karjalaiset) tekivät hävitysretkiä Lappiin"; löytänyt talokas J.A. Moskuvaara 1885 uutta peltoa tehdessä ison

2427.  
Kittilä.
- kuusen alta, joka juurineen väännettiin maasta; puuvarsi oli ollut niin lahonnut ettei se koossa pysynyt.
2428.  
Turku.
- Maisteri G.E. af Hellström : SMY 7/V 1886.
1. Pyöreä rautainen sinetti, kuulunut prof. J. Gadolinin laboratoriumille Turussa, kirjoituksella: "Kongl. privilegerade chemiska laboratorium i Åbo".
- Mynämäki.
2. Soikea rautainen sinetti, jota on käyttänyt Mynämäen kirkkoherra And. Joh. Rönnbäck; se on koristettu tähden ja kasvavan puunkuvilla ja varustettu englannin kielisellä kirjoituksella: "Think right mean vell" (? ajattele oikein, tarkoita hyvää) ja kirjaimilla A I.
2429.  
Pohjan p.
- Hra Nils And. Gadolinin lahj. SMY 7/V 1886.
1. Kaksi tavattoman paksupäistä ja terävää 13-14 sm pituista rautavaarnaa  ; löydetyt v.1868 kyntäessä eräällä Snickarsin maan alle kuuluvan torpan vainiosta Björsbyn kylässä (Dalkerbyn kartanon alaa) lahonneen puun ohella, johon ne luultavasti olivat olleet kiinnitettyinä, mainittu pelto on Helsingin ja Turun välisen valtamaantien vieressä ja 200 kyynärän päässä on toisella puolen tietä pieni niitty joka van-