



4244.

Vesilahti.

5. Pitkä hoikkanen ruotokeihäs, kärjen puolesta kaksi väkää  ja niiden alla kaula poikkiviassa, 42 sm ptk, Löytöpaikasta kts. alempana!

Myöhemmältä rautakaudelta.

6. Putkikeihäs samanlaisella, mutta leveämmällä lehdellä kuin n:o 2:lla tätä päänumeroa on. Pituus 32 sm, lehden lev. 29 mm. Löytöp. kts. alempana!

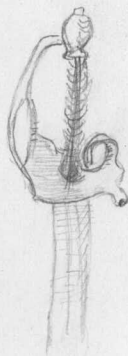
7. Keihäänterä raudasta, jonka lehti tyvestä on pyöristetty. Ruosteen peittämä, jotta ei voi nähdä onko putkessa hopeasilausta. 37,5 sm ptk, putki 30 mm poikkimitassa, lehden leveys 43 mm. 

N<sup>o</sup>t 4-7 on kansakoulunopettaja Seppo Tien suu oppilastensa kera viime keväänä löyt. Vesilahden pitäjässä Narvan kylän kansakoulun puutarhamaasta. Tätä löytöä koskevat tiedot ovat samassa nimismies Bergiuksen kirjeessä, jossa edelläluetellut Lempäälän löydöt ovat, ja on etsittävä Lempäälän kotelosta topogr. arkistossa.

4245.

Lemland  
(Järsö).

- Doktor Hjalmar Appelgren hemförde ifrån sin tjänsteresa på Åland följande föremål som han inlöste till Statens samlingar.
1. En värja ifrån Carl XI:s tid, tveeggad, med handkorg af jern och messingstråd kring handtaget, som varit af trä och hvaraf nu mera återstå endast små rester. Nära fästet synes på klingans ena sida tre små stämpel af hvilka tvenne af detta utseende; det tredje är otydligare; på andra sidan åtminstone tvenne stämpel af samma slag som



4245.  
Lemland  
(Järsö).

det afbildade. Hela värjans längd 1 met.7cm.  
2. En del från sidan af en tennskål, som synes varit jembred med rätt uppåt stående sidor; vid botten är tennplåten viken eller böjd, så att den nedersta randen bildar en del botten. I sidstycket synes tvenne hål, ett i hvardera kanten. Styckets bredd 19,4 cm, höjd 18,4 cmt.



Nº 1,2 funna på Järsö i Lemland socken, omkr. 3/4 timmes ångbåtsfärd ifr. Mariehamn åt söder, och närmare bestämdt på Annerstuna hemman n:o 2 tillhöriga Rusnabba äng, som ligger  $1\frac{1}{2}$  á 2 km SO från byn. Stället är temmeligen lågt och något fuktigt samt beväxt med al och salixarter. För 2 år sedan berättades på Järsö - hittade gumman Albertina Öhman värjan under en flat sten, men då hon fört den hem, "blef hon rädd att hon inte skulle få hålla den" (= att den aflidne egaren skulle åter taga sitt gods ifrån henne), hvarföre hon förde värjan till baka till samma ställe derifrån hon tagit den, och der den sedan blef liggande. Efter att ha blifvit omtalad i byn föll saken emellertid i glömska tills Annerstuna gårds sonen Hugo Sommarström, som innevarande är 2 veckor före midsommar tillfälligtvis gick der i trakten, beslöt att titta efter om der, såsom man berättat, verkligen fanns någonting; han lyftade på stenen och efter att hafva litet krafstat i mullen, hittade han svärdet och en tennplåt, men också han lät dem ligga der och omtalade saken. Midsommaraftonen företog sig slutligen torparen och sjömannen Mattias Hacklin att i sällskap med sjö-

4245.

Lemland  
(Järsö).

mannen Lahtinen, sedan de genom något alkohol stärkt sitt mod, gå till stället och se om det var sant, som berättades. De hittade då svärdet och tennplåten, af hvilka endast det förstnämnda hemtogs. Då Appelgren slutligen i slutet af juni jämte ett stort antal badgäster ifrån Mariehamn besökte stället, fann han under stenen "tennplåten", (= tennkärlet) men ingenting annat. Stenen var flat af något öfver  $\frac{1}{2}$  meters längd och bredd; den låg på alldeles jemn mark och under densamma var en liten grop med af de många undersökningar lös och porös blefven mylla. Fyndplatsen kan föga betraktas såsom annat än ett gömställe, der en krigare af en eller annan orsak deponerat föremålen, der de sedan blifvit liggande. Den i de Åländska tidningarna synliga notisen om en spjutspets, en sköld och ett harnesk hvilka här skulle blifvit hittade, är origtig och beror på misstyding af föremålen. Appelgren löste in svärdet för 10 mark.

4246.

Finström,  
Godby,  
Manséns torp.

Doktor Hjalmar Appelgrens fynd vid sommaren 1903 verkställd undersökning af knösarne invid Manséns torp å Norrgårds mark, Godby, Finström socken.

Erik Manséns torp ligger nära 2 km ifrån sjelfa byn nära gränsen till Ämnäsby, på ungf. 30 stegs afstånd öster om landsvägen. Knösarne befinna sig invid stugan på dess sydöstra sida. Det är också möjligt att några sådana, ehuru små och låga, ligga emellan stugan och fähuset. Senaste höst antecknade Appelgren emellan de stora knösarne