

4750.

Lillkyro s:n
Wasa län.

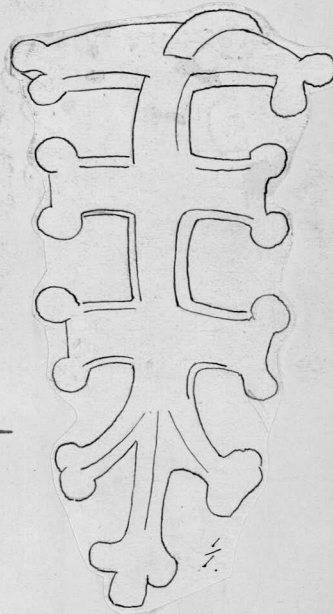
Förteckning öfver de fynd, hvilka
dr A. Hackman i juni 1906 gjorde vid un-
dersökning af stenrösen i Lillkyro socken
samt öfver de af honom i Lillkyro upp-
köpta fornsakerna. Jfr Hackmans berättelse
till Ark. Komm.

I.

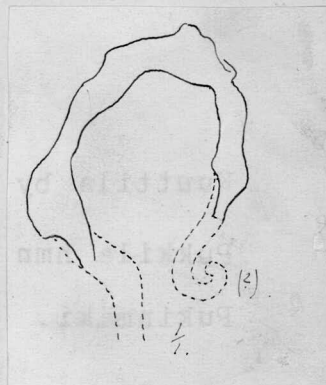
Greggilä by,
Vähä-Greggilä
hmn.
Linnanpelto.

Stenröse från äldre järnåldern i Linnanpel-
to-skog å Vähä-Greggilä hemmans mark, Greg-
gilä by, undersökt den 9,11-15 juni 1906.



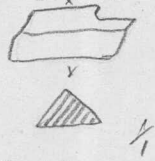
1. Ett spänne af brons, en s.k. Sprossenfibel,
af ostbaltisk typ, närmast jämförbart med
det livländska spännet Katalog der Ausstel-
lung zum X archäolog. Kongress in Riga
1896, pl. 5 fig 24; bygeln är försädd med
3 tvärstycken (Sprossen) med en knopp i
hvarje hörn och slutar nertill i tre gre-
nar, af hvilka den mellersta har tre, de
båda andra två knoppar; järnnålen, af hvil-
ken endast ett litet fragment återstår, är
trädd genom ett hål midt på huvudändan;
under tredje tvärstycket sitter en kort
nålhållare; spännets längd jämte nålen 8 cm,
spännet låg i jordlagret på rösets botten,
vid 1 på kartan.



2. En krokig järnten, möjligen den omböjda
huvudändan af en järnnål af typen Aspelin,
Muinaisjäänöksiä fig. 1308, 1309; f. vid
sällning af jorden från rösets midt nära
stället, där spännet nr 1 hittades.



4750.
 Greggilä by,
 Vähä-Greggilä hmr.
 Linnanpelto.

3. Några mindre fragment af en järnten, möjligen hörande till samma "nål" som n:o 2, f. vid sållning af jorden från rösets midt.
4. En liten platt bit järn, f. i jordlagret på rösets botten, vid 2 på kartan.
 
5. Ett litet fragment af ett föremål af ben, orneradt med inristade streck, f. vid sållning af jorden från rösets midt.
 
6. 2 fragment af en trekantig pilspets af ben, f. vid 3 på kartan.
 
7. En möjligen täljd benbit; 3,45 cm lång; f. vid sållning af jord från området mellan 3 och 5 på kartan.
8. En liten bit järnslag, f. vid 6 på kartan.
9. Ett par bitar af en häst- eller kotand, f. vid 7 på kartan, på den stora låga jordfasta stenen.
10. Brända ben, vägende tillsammans 5 gr, f. omkring punkt 8 på kartan, på rösets botten.
11. Brända ben, vägende tillsammans 30 gr., f. på rösets botten, invid punkt 9 på kartan.

4750.
Lillkyro s:n,
Greggilä by,
Vähä-Greggilä
hmn.
Linnanpelto.
12. Brända ben, några få bitar, f. vid punkt 10 på kartan.
13. Brända ben, vägande tillsammans 30 gr., f. invid och nära punkt 11 på kartan.
14. Brända ben, vägande tillsammans 1,6 gr., f. inom det inhägnade området på rösets botten, där äfven föremålen 1-8 blifvit hittade.

II.

Kuuttila by,
Pukkila hmn.
Pukinmäki.

Stenröse, sannolikt från äldre järnåldern, på Pukinmäki-backe på Pukkila-hemmans mark, Kuuttila by, undersökt 15/6 1906.

15. En liten platt järnbit, 2,2 cm lång, f. på rösets botten vid 1 på kartan.
16. Brända ben, synnerligen hvita och rena, (tvättade?), vägande tillsammans 295 gr., f. inom det på kartan utprickade området.

III.

Perkiö-by,
Kuja-Huovari-
hmn,
Pääkköönmäki.

Stenröse från äldre järnåldern på Pääkköönmäki-backe på Kuja-Huovari-hemmans mark, Perkiö by, undersökt 18-20/6 1906.

17. En järnknif med utåt svängd bred rygg, (15,5) 16,5 cm lång, f. vid 1 på kartan.

18. Ett 3,3 x 3,5 cm stort stycke bränd(?) le-
ra, på den ena sidan ett konkaft aftryck

4750.

af en träpinne (?), f. vid 2 på kartan.

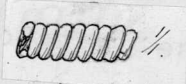
Lillkyro s:n

Perkiö by,

Kuja-Huovari-hmn,

Pääkköönmäki.

19. Ett fragment af nålspiralen till ett spänne, brons, axeln af järn; 1,65 cm långt, f. vid 3 på kartan.



20. En modärn tennknapp (rockknapp), f. vid 4 nära jordytan.

21. En större benbit, f. vid 5.

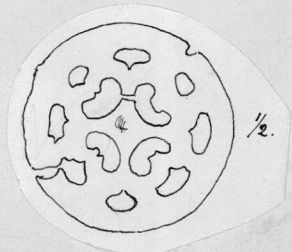
22. Brända benbitar, synnerligen hvita och rena (tvättade), vägande tillsammans 234 gr., f. inom det på kartan utprickade området.

IV.

Uppköpta fornsaker.

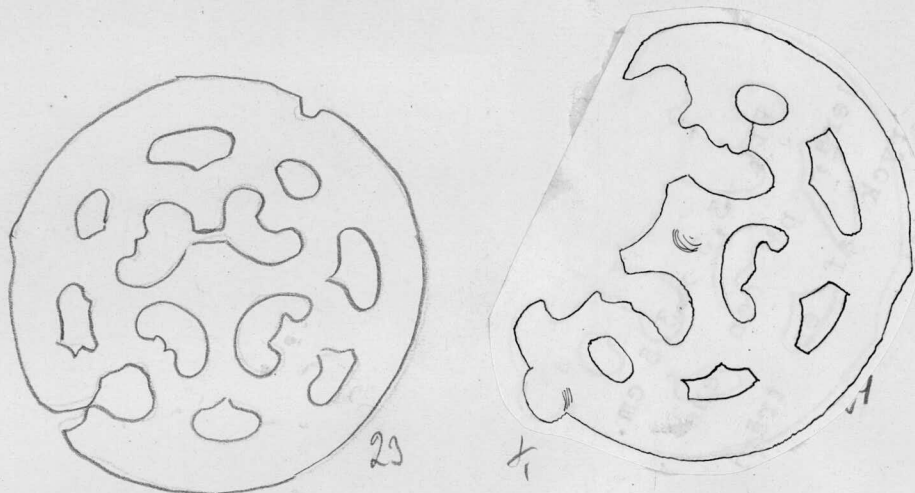
Savilahti by
Kotsalonmäki.

23. En rund genombruten spännbuckla af brons, (valok.6198)
skadad i elden, det enkla nålfästet i (" 5519)
midten, nålhållaren nästan hel, största (" 2236)
diametern 5,65 cm. Spännbucklan hör till
samma hufvudtyp som den från Lopotin Lin-
navuori i Kronoborgs socken, afb. i FFF
XII, sid 155, fig. 135, men har något
degenererade ornament och saknar öglan på
kartan. Funnen jämte spännbucklan nr 24 af
torparehuustrun Sofia Hakala för 3 år sedan
åker å Kotsalonmäki-backes krön, S om
torpet. (Jfr den till berättelsen hörande)
Isamma åker har enligt S. Hakala hittats
den sifverhalsring, som år 1878 sändes
till Staten historiska museum, katalog
1912:1.



4750.


Lillkyro s:n
 Suvilahti by,
 Kotsalonmäki.



24. En fragmentarisk spännbuckla af brons (valok.5519)
 af samma typ som 23, funnen på samma
 ställe som denna.

Om tidigare fynd på Kotsalonmäki, som
 ligger 1/2 km söder om Lillkyro kyrka,
 se katalog 1897, 1912, 2386:83 (detta
 sistnämnda fynd möjligen från Haavistonmäki
 (?).

25. En järncelt med rund hålk, något tillplat-
 tad vid mynningen, 17,4 cm lång, f. af
 numera aflidne torparen Iisakki Hakala för
 cirka 7-8 år sedan i en åker några fam-
 nar från torpet på Kotsalonmäki.



26. En liten kanonkula af järn, diameter: 4 cm,
 f. af Frans Hakala å Kotsalonmäki i samma
 åker, där nr:is 23 och 24 äro hittade.

27. Fyra svenska kopparmynt från 1700- talet,
 f. af torparen Simuna Haapoja å Kotsalonmäki.

4750.

Lillkyro församling
Savilahti by
Kotasalonmäki.

På detta ställe må anföras att, enligt hvad dr A. Hackman å Hakala torp erfor, snickaren Jaakko Hakala, som nu (1906) är 34 år gammal, såsom liten pojke, altså för cirka 25 år sedan, hade hittat 2 likarmade bronsspänne i samma åker, där sifverringen och spännbucklorna nr 23 och 24 blifvit funna. Spännena torde enligt Hakalas beskrifning hafva varit af samma typ som det äfvenledes i samma åker hittade och i J. R. Aspelins Muinaisjännöksiä fig. 1652 afbildade exemplaret.

Perkiö by,
Mikki Huovari hemman
Uusihaka åker.

28. En söndrig gammal bösspipa, 36-37 cm lång, f. sommaren 1905 af hemmansägaresonen Alfred Huovari vid dikesgräfning på Uusihaka åker på Mikki Huovaris mark, ett litet stycke öster om Jaakko Kalliolas under Walta hemman lydande torp.

4751.

Malaks socken
Öfvermalaks,
Hafrasgränden,
Wilh. o. Edvard
Storms hemman,
Lömnehagebacken.

Förteckning öfver de fynd, hvilka dr A. Hackman i juni 1906 gjorde vid undersökning af stenröset på Lömnehagebacken, cirka 1 km S W från bydelen Hafrasgränden i Öfvermalaks by, Malaks socken. Jfr. Hackmans berättelse till Arkeologiska Kommissionen.

1. En fragmentarisk, illa rostad spjutspets af järn med rund hålk och platt blad, fragmentets längd 14,6 cm, f. vid 1 på kartan i jordlagret på rösets botten.

