


7302.
Sipoo.

Löytänyt torppari K. Saarinen
Sipoon pitäjän Martinkylän Mosa-
backan talon (lohon ?) maalla
"Norrgårdin talon peltoa kyntä-
essä" (?). Verif.

2. Poikkikirves, sädekiviliusketta, poikkileik-
kaus trapezoidinen; lähenee venäjänkarjalai-
sia tasatalttoja; selkälape mykevä, terä
viisto, terän suu hieman pyöreä; hiottu,
lohkopintoja kuitenkin näkyvissä. 113.5,
42.0, 26 mm.



Löytänyt palstatilallinen Otto
Nyberg Sipoon pitäjän Martinky-
län Nygård -nimisen talon maalta
Nybergin palstatilan pellosta
(kylän pohjoisosasta, läheltä Tuu-
sulan rajaa; vrt. verif.).

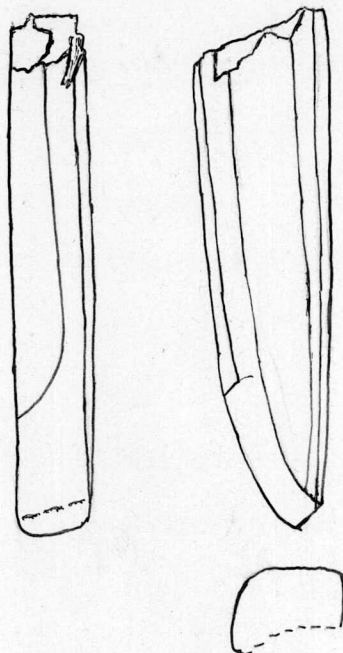
7303.
Karis
Karja.

Esineet, jotka toht. Juhani Rinne
virkamatkansa ohella 5.IX.1917 toi Karjalta.
Ilmoituksen löydöstä, joka viittaa kivi-
kautiseen asutukseen, teki insinööri Valmar
Svaetichin Karjalta. Myöhemmin (7.IX) kävi
maisteri A. Europaeus löytöpaikkaa tarkasta-
massa. Löytäjälle vaihdemies Viktor Hedberg-
ille maksettiin palkkiota Smk 10:- Diar.
6.IX.17.

1. Ison poikkikirveen kappale, sädekiviliusketta;
pitkittäin halennut ja kantaosa murtunut
pois; selkälape näyttää olevan hieman myke-
vä, kyljet viistot ja poikkileikkaus siis

7303.

Karis.



trapezoidinen (teränlaskulape kapeampi),
 etulape fasetoitu; teränlasku 2-
 sainen; verraten hyvin hiottu.

Mitat: 137.0, 24.5, 37 mm.


Löydetty syyskuun alussa 1917
 Karjan pitäjän Kilon kylästä Borg-
 mästars-nimisen talon maalta, Stänget
 -nimiseltä metsämaalta, jonka omis-
 taa maanviljelijä Johan Nyberg ja
 joka on aijottu vuokrattavaksi
 palstoittain. Löytökohta on mäen-
 kunnaan NW- puolella, luoteeseen
 viettävällä rinteellä, isokivistä
 hiukan savensekaista soraa, - n.
 540 m NE Karjan rautatieasemarakennuk-
 sesta ja yli 25 m meren pintaa
 ylempänä. - Esineen nro 1 löysi
 hiedanotossa esineiden 2-4 ohel-
 la vaihdemies Viktor Hedberg; kaik-
 ki nämä esineet olivat yhdessä
 kasassa, n. 20 sm syvässä, kohdalla
 1; ks. A. E:n kertomusta löytöpai-
 kasta H. M. top. arkistossa).

7303.
Karis.

2. Kourutaltan, nelisivuisen, kappale, aseesta pitkin pituuttaan lohjennut; sädekiviliusketa. 99.5, 9.5, 19 mm.

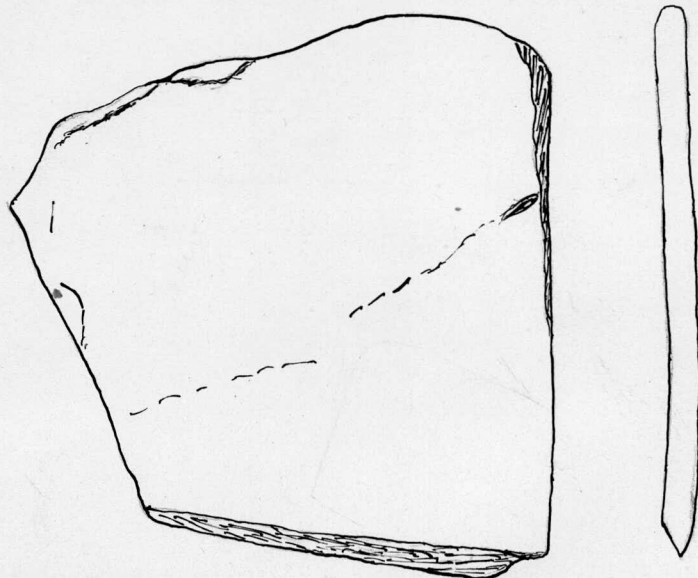
Löydetty kuten nro 1.

3. Saha, kiven sahausta varten, liuskaista kiiveä; katkelma, "terä" = puoleen on toiseen päähän (nähtävästi katkeamisen jälkeen) tehty kaksi lovea ilmeisesti jonkunlaisen varren kiinnittämistä varten. 95.5, 32.5, 9.2 mm.



Löydetty kuten n:ro 1.

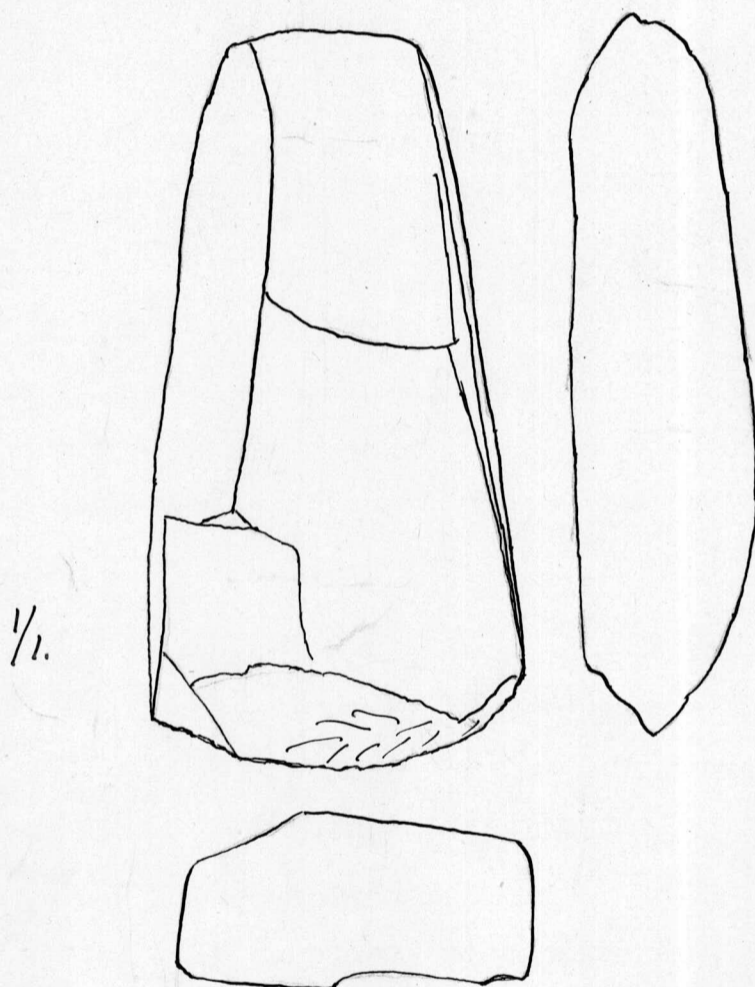
4. Saha, kivensahausta varten, eli lattea hietakivilaaka, jonka yhtä syrjää on sahaamiseen käytetty. Mitat: 72.0, 73.5, 7.0 mm.



7303.
Karis.

Löydetty kuten N:ro 1.

5. Poikkikirves, sädekiviliuskettä, pahoin rikkinäinen terä murtunut ja lappeilta isoja paloja lohjennut pois, kannalle kapeneva, paksu nelisivuinen, poikkileikkaus trapezoidinen; teränlasku leveämmältä lappeelta (teränlaskupintaa hieman jäljellä). Näyttää alkuaan olleen melkoisen hyvin hiottu.
97.0, 47.0, 28.0, mm.



Löydetty samalta paikalta kuin n:rot 1-4, niistä kuitenkin n. 1 m:n päässä (itään eli ylös mäelle päin), n. 10-12 sm syvästä. Löytäjä hra Johan Öhman. Kartalle H. M. top. ark) on löytökohta merkitty n:rolla 2.

7303.

Karis.

6. Hietakivilohkareita, 5 kpl., ja yksi viher-
tävä pieni vuorilajikappale. Hietakivikappa-
leet ovat kenties ihmiskäsin lohkaistuja,
samaa kivilajia kuin säha n:ro 7303:4;
luonnostaan näytti tätä hietakiveä olevan
paikalla.

Tohtori Juhani Rinteen talteenottamia
esineiden n:ro 7303:1-5 löytöpaikalta.

7. Kaksi maanäytettä, punertavasta palomaasta,
jota yllälueteltujen esineiden löytö-
paikalla oli n. 30 sm vahvasti. Näy-
te 7 a on tohtori Rinteen ottamaa
kohdan 2 ylä- eli itäpuolelta, näyte
7 b maisteri Europaeuksen ottama e-
rään puunkannon ympäriltä. Kanto o-
li sijainnut lähellä löytökohtaa n:o
1.

7304.

Kyrkslätt.

Esineet, jotka keräilijä Gustav Karls-
son 12 p. syysk. 1917 möi 4 mk:lla
Kansallismuseolle.

Kvarntorpsåker

1. Tasataltan kantakappale, lattea, nelisivui-
nen, kannalle hieman soukkeneva, alalappeen
reunoilla fasetit. Läjärven tyyppiä (n. s.
eteläsuomal. tyyppiä). 36.5, 34.0, 11.0 mm.

Löytänyt rengin poika Emil Lindholm
syysk. 1917 Kirkkonummen pitäjän Kau-
halan kylästä Västerkullan kartanoon
kuuluvasta ja torppari Karl Eriksson-
in viljelemästä Kvarntorpsåkerista,

+)seudun asuinpai-
koilla tavallista