


7726.

Nastola.

Kourutalitta käyräselkäistä tyyppiä hienora-
keista vuorilajia, läpileikkaus
puolipyöreä, niskalle hieman o-
heneva, selkä ja etusärmät
hiukan fasetoidut. Mitat 136,



40, 24 mm. - L. Maata kuokittaissa toukok.
1920, Nastolan Ala-Immilän kylän Ylhäisen
talossa, Kaurissuon pellosta, talosta n.
5-6 km NE, Piekmanin (Backmanin ?) talosta
n. 4-500 m S E (P:n talo on valtamaantien E
puolella). Pelto on alavaa vetistä luonnon-
niittyä. - Esineen lahjoitti 18/6 1920
SMY:lle isäntä Hemming Ylhäinen toht. M.
Rapolan kautta. Verif. toht. Rapolan kirje
ja kartta - skizsi sekä kysymyslehtinen.

7727.

Lapua

Hatunluoma.

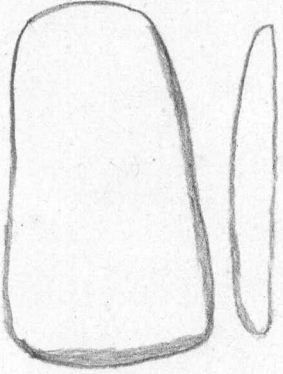
Kivikauden esineitä Lapuan Hatunluo-
man asuinpaikalta, saapuneet 29/6 -20 muse-
oon Lapuan piirin nimismiehen kautta ja
lunastetut 100 mk:sta. Verif. 2 kirjelmää
nimismieheltä + kyselylehti sekä Valt. ar-
keol. 832/1919, 209, 405/1920.

Kaikki allamainitut esineet ovat
löydetyt syks. 1919, torpp. Ernst Vuorenmaan
pellosta, torpasta n. 45-116 m E ja NE, kyn-
nöksen syvyydestä, muutamien kymmenien met-
rien päässä toisistaan, Lapuan pitäjän
Mustanmaan kylässä Hatunluomalla, pellosta
mäkimaalta.


1. Reikäkivi, n. 2 kertaa leveyttä pitempi,
toinen pää suora (luontainen lohkaisupinta),
toinen suippeneva, hiukan särkynyt. Kiille-

7727.
Lapua
Hatunluoma

gneissiiä. Reikä suuri, keskeltä kapein, tehty viimekädessä kairaten. 123, 68, 41 mm.

2. Tasataltta vihreätä sädekiviliusketta, toinen lape toista hiukan mykevämpi, läpileikkaus soikean nelikulmainen. 77, 45, 19 mm.
 3. Kirves (?)läpileikkaukseltaan suipun soikea, toinen lape toista melkoisesti mykevämpi. Molemmat päät näkyvät olleen teroitettut, nyt tylsähköt. 121, 59, 34 mm.
 4. Kirves, vaajamainen, nelisivuinen, paksukantainen, terä keskeltä hieman särkynyt. Huonoa kiveä. 89, 53, 23 mm.
 5. Vaajamainen oikokirves, halkinaispuolikas, lappeet särmiltä leveän matalasti fasetoidut. Murtokappaleen mitat 115, 42, 35 $\frac{1}{2}$ mm.
 6. Pienoistaltta liusketta, hyvin hiottu kapeakylkinen, terän lasku lyhyt, kanta päinvastaiselta lappeelta viistoksi hiottu. 48, 27, 6 mm.
- 
7. Pienoistaltta sädekiviliusketta, kapeahko, sekä matalan harjava, kanta tasainen, kaarevahko. 58, 20, 65 mm.

7727.
Lapua

8. Pienoistaltta viheriää sädekiviliusketta, nelisivuinen, kapeahko, kannalta katki (?). Toisella kyljellä lohkeama. 48, 26, 10 mm.
9. Pienoistaltan teräpää, kapeahko, tummaa sädekiviliusketta, läpil. terävän soikea tai matalan kuusikulmainen.  Mitat 28, 23, 7 mm.
10. Taltan katkelma, terän kulmaus ja kappale reunaa. Läpileikkaus on nähtävästi ollut nelisivuinen, toisen lappeen (mykevämmän) särmit fasetoidut. 56, 29, 13 mm.
11. Tasataltta vuorilajia, teräpää rikki, taltta on lyhyt, leveähkö, paksuhko. 40, 35, 14 mm. Kanta kaareva.
12. Kiviaseen (taltan tai kirveen) varsikatkelmasta kulmaus. Ase on ollut nelisivuinen, lappeet hieman kuperat. Katkelman mitat 55, 35, 14 mm.
13. Kiviaseen teräosan kulmakatkelma, viheriätä sädekiviliusketta. Esine on ollut paksuhko. 56, 16, 25 mm.
14. Kivikirveen varsikatkelma, teräosa ja kanta katki. Läpil. soikean nelikulmainen. 65, 65, 27 mm.
15. Kivikirveen kantakatkelma, läpil. melkein tervänsoikea, kapenee kannalle. 58, 47, 25 mm.

7727.
Lapua

16. 3 kiviaseen katkelmaa: niistä 1 kirveestä, latteasta, ehkä kaitataltasta ja toisesta päästä kavennetut. (liuskelastu)
17. Hiomalaaka graniitista. Toinen lape kiertäen hankaamalla hiottu, keskeltä katki, puolikas jäljellä. 180, 358, 60 mm.
18. Kappale graniitisesta hioinkivistä. Jäljellä on nelikulmainen kappale, molemmat lappeet sileiksi hiotut. 80, 60, 49 mm.
19. 2 hiomakiven kappaletta.

Esineet 1-19 löyt. torppari Ernst Eljas Vuorenmaa syyskes. 1919 torppansa pellostä Lapuan pitäjän Mustanmaan kylässä Hatunluomalla, pellostä mäkimaasta.

7728.
Lemland

Fynd, gjorda av dr A. Hackman, ijuni 1920 vid undersökning av en låg rund hög på ett gravfält med ätthögar på torparen Monteres, förut Anton Holmströms mark, nr 8 av Lemland Söderby. Jfr. dr C. A. Nordmans redogörelse för sin tjänsteresa hösten 1919 samt dr Hackmans dito från juli 1920. (fotografiplåt nr 5461)

Högen har nr 50 på kartan över gravfältet.

1. Prov på kol från högens nordvästra del.
2. Modern stemborr av järn, hittad vid 1.