

1964

16445  
Paavola,  
Blasvuolen  
poljien  
taraunta,  
Rovenkaarto

Fd. yo. Pnija Sarvaan  
virkamatkallaan kesällä  
1964 Paavolan pitäjän  
Blasvuolijärven rannalta,  
Rovenkaarto - nimiseltä  
paikalta osakri peimimat,  
osakri maanviljelijä  
Matti Junttilalta saamat  
kivikautiset asuinpaikka-  
tyydöiset.

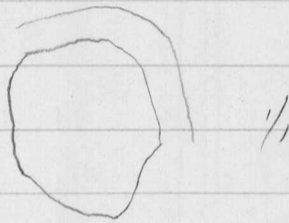
Ks. Pnija Sarvaan kert.  
top. arkistona

Diar. 27. 10. 1964

1. 88 kvarti-iskosta

2. 4 kivilaji-iskosta

3. piikaavin  
24 × 21 × 10 mm



4. kvartikaavin  
11 × 10 × 4 mm



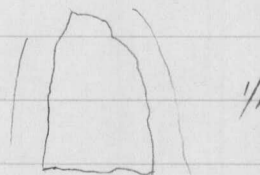
5. kvartikaavin  
9 × 15 × 5 mm



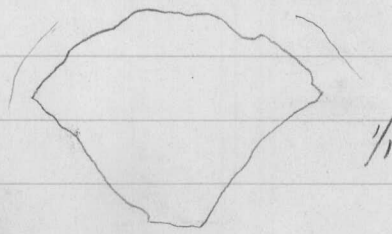
6. kvartiesine  
14 × 8 × 7 mm



7. kvartiesine  
22 × 15 × 4 mm




8. kvartiesine  
28 × 37 × 12 mm




1964

16445  
Paavola,  
Rauvolan  
polvijärvi,  
Rönkäahti


9. palanen hiottua liuske-esinettä  
22 × 20 × 3 mm



10. palanen hiottua liuske-esinettä  
35 × 21 × 7 mm



11. palanen hiottua kiviesinettä  
33 × 28 × 7 mm



12. sädekiiviliuskeisen kiviesineen  
terän katkelma, osittain hiottu  
58 × 32 × 8 mm

