

1967


17354
Kukka,
Korke,
Storfors

2 km 600 m:n päässä Tampereen - Pori-
tien risteyksestä koilliseen kohti Joutsinjärven
lählevän metsätien varrella n. 900 m:n päässä
maantiestä.

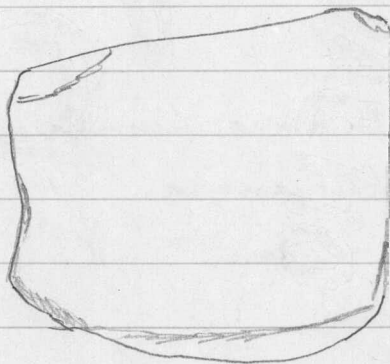
17355
Kukka,
Korke,
Rauhala

Ft. hand. Kerttu Hosen inventointimat-
kallan tuomat kivikautiset asuinpaikka löy-
döt. Dia. 4.12.1967. Katso inventointikarto-
mista KM:n top. arkistossa.


1. Tallda, vihertävää liuhtetta. $39 \times 21 \times 6$
mm.



2. Höimen kauhela, kellanruskeaa hieli-
kiveä. $51 \times 46 \times 13$ mm.



3. Kaavin, rousukvartsi. $21 \times 16 \times 9$ mm.



4. Kivilaji-iskos, vihertävää liiveä. $38 \times 16 \times$
8 mm.

1967

17355

5. Kaksi leppälehtä savitiivistettä.

Kullaa,
Koski,
Rauhala

6. 6 kvartsi-irhoa.

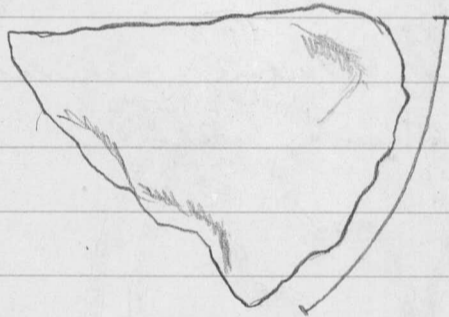
Sineet löytyivät Rauhalan kivikauteelta
asuinpaikalta Joutijössä 1.5 km:n päässä
Joutijärvestä olevan Sahanlahden länsireunalla.

17356


Kullaa,
Lvanpelto
Niemi

Fil. kand. Kerttu Ithosen inventointimatka-
taan Kullalta tuomat kivikauteiset asuinpaik-
kalöydöt. Dia. 4.12.1967. Katso inventointi-
tomusta KM:n Top. arkistossa.

1. Kvartsisine, 51 x 41 x 12 mm.



2. Kvartsitalla, 36 x 16 x 13 mm.



3. Kvartsisine, 33 x 18 x 10 mm.

