


1970

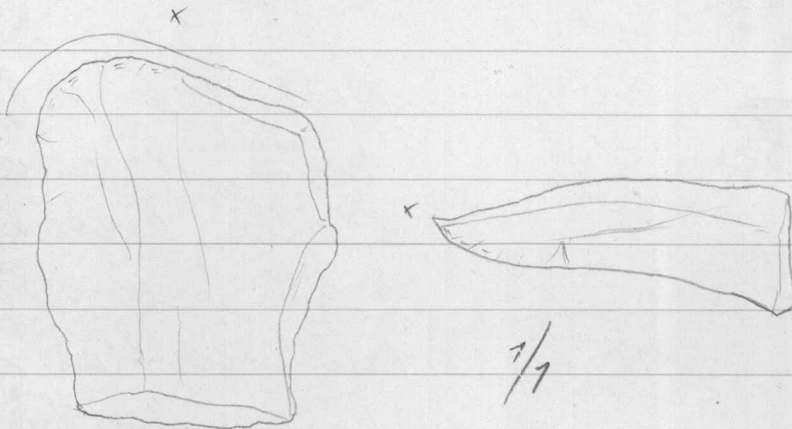
18241  
Tewola  
Varejoki  
Töimävaara  
9.

2. Kvartsi-kaavin 14 x 16 x 9 mm.



3. Kvartsiitti-iskokriä 2 kpl.

4. Kvartsiitti-kaavin 47 x 39 x 11 mm.



N:ot 1-4 on poimittu  
Töimävaaran isiltä  
hiekkakuopilta tu-  
veystalon Ohi Ter-  
vola - Riktuuna - tiehe  
jhtavan tien Varresta,  
samalta tasanteella  
jolla sijitsee julkho  
asuin - tai porjynti-  
kuoppia (ks. karto-  
musta).

Peruskartta 2542 12

x = 7337 50

y = 532 40

z = 55

18242  
Tewola  
Varejoki  
Töimävaara  
10.

FK Anja Sarvaan virka-  
matkallaan poimimat  
ja Kansallis-museoon  
tuomat kivikaltaiset  
asuinpaikkalöydökset.

1970


18242  
Tervola 26  
Varejoki  
Teimävaara  
10.

- Ks. Anja Savvaan  
kertomusta top. ar-  
histassa.

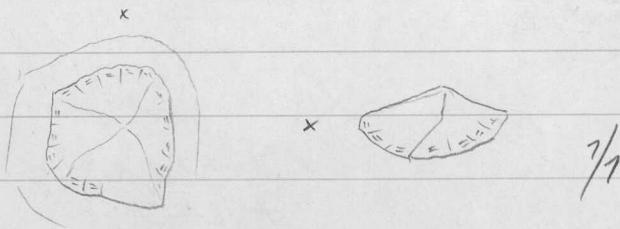
- Diar. 22. 9. 1970.

1. Kvartsi-iskokkia 15 kpl.

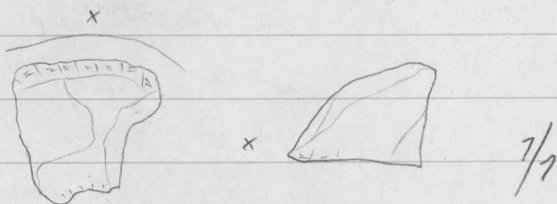
2. Kvarttikaavin 21 x 26 x 6 mm.



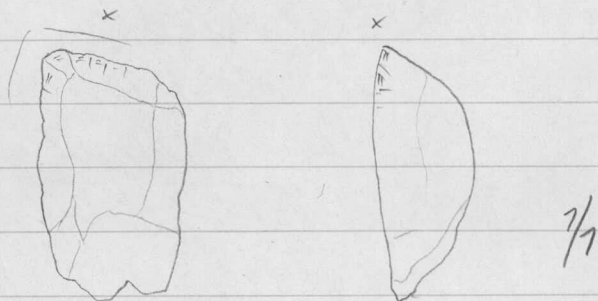
3. Kvarttikaavin 19 x 17 x 8 mm.



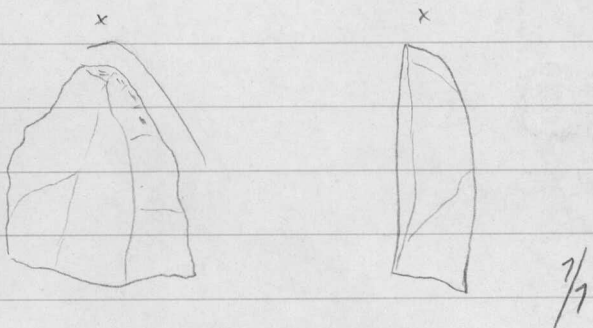
4. Kvarttikaavin 21 x 18 x 12 mm.



5. Kvartsinine 32 x 19 x 13 mm.



6. Kvartsinine 31 x 25 x 10 mm.





1970

18242

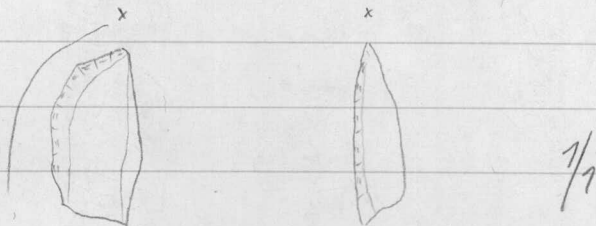
Tervola

Varejoki

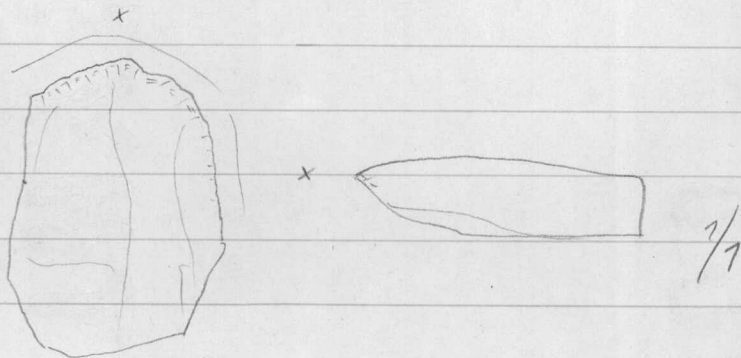
Törmävaara

10.

7. Kvartsiene 23 x 11 x 6 mm.



8. Kvartsitti-kasvi 37 x 30 x 10 mm.



N:ot 1-8 on poimittu Varejoen terveysalan välittömästä ympäristöstä.

Peruskartta 2542 12

x = 7357 48

y = 532 48

z = 50

18243

Rovaniemi mlk.

Sorontörmä

FK Anja Sarvaan viikkamatkallaan poimimat ja Kansallismuseon tuomat kivikautiset asuinpaikkalöydökset.

V.-Ks. Anja Sarvaan kertomusta top. arkistosta.

- Diar. 22. 9. 1970.

1. Kvartsi-iskolmia 81 kpl.

2. Kvartsitti-iskos.