

1971

18647

Haapajärvi [94]  
Hautajien  
allasalue  
Tervamäki 4

N:o 18647 on perimittu  
Tervamäen itärinteenä  
elevasta pellosta heti  
metsän rajasta (Mänty-  
mäki-nimisen talon  
maalta).

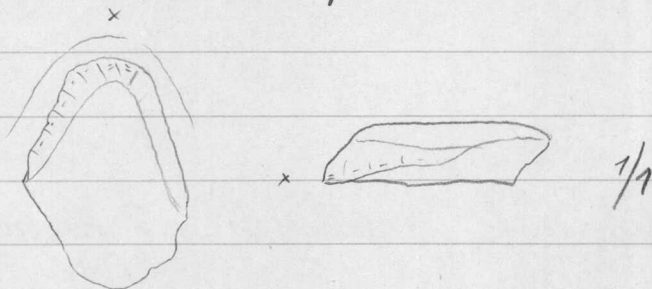
18648

Haapajärvi [95]  
Hautajien  
allasalue  
Koiruranta

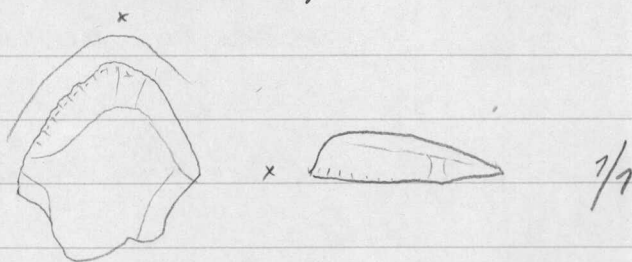
Fil. kund. Anja Savaan  
viikkamatkaltaan tuo-  
mat kivikautiset aruin-  
paikkalöydökset. - Ks.  
A. Savadan inv. kerto-  
musta top. arkistona.  
Dia. 22. 2. 1972.

1. Kvartsi-iskokkia, 5 kpl.

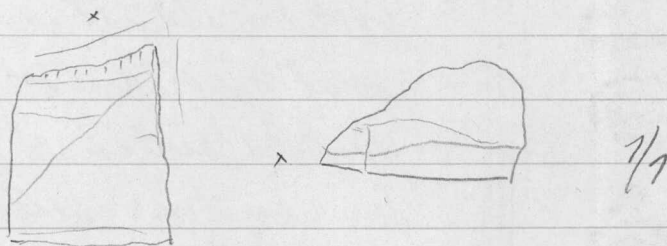
2. Kvarttikaavin, 29 x 22 x 9 mm.



3. Kvarttikaavin, 25 x 22 x 7 mm.



4. Kvartsiesine, 28 x 22 x 14 mm.



N:öt 1-4 on perimittu Koi-  
urannan talon pellosta,

1971

18648  
Haapajärvi  
Hautaperän  
allasalue  
Koiruanta

[95]


joka idänä rajoittuu  
Haapajärvi - Reisjärvi -  
maantien oivan Koi-  
ruunnan päärekin-  
nuksen kohdalla.

18649  
Haapajärvi  
Nokare

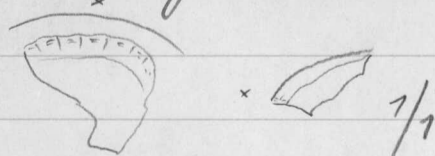
[96]

Fil. kand. Anja Savvaan  
virkamatkaltaan tuo-  
mat kivikautiset amin-  
paikkalöydökset. -ks.  
A. Savvaan inv. kerto-  
musta top. arkistona.  
Samalta paikalta on  
löydetty myös n:o:lla  
18650 huetellodut  
kivierineet. Diar. 22.2.1972.

1. Kvarti-iskoksia, 8 kpl.
2. Iskentäydin, kvarttia.
3. Kvarttikaavin, 33 x 20 x 10 mm.



4. Kvarttikaapimen katkelma, 15 x  
17 x 6 mm.



N:o:at 1-4 on poimittu  
Nokareen talosta läm-  
siloumaaseen sijit-  
sevalta peltoaueha-  
malta.