

19141
PELKOSENNIEMI
HAPINNIEMI

löydöt KM 19141: 2-4 ovat löytäneet
rauta kivikosta läheltä entistä lapin-
niemen lomin rautaa, kerrjosen rannasta
noin 4 m. löytöpaikka on rullionmaalla.

19142
PELKOSENNIEMI
PURASMANTERE


Fil. tri. Aarni Eä-Ökon ja Num. kand.
Jusa Pesen virkamatkallaan kansallis-
museon kokoelmiin tuomat kivikauti-
set löydökset, ks. inventointikert. top.
arkistossa. Diar. 9.8.1973

:1 Savukuartsikaavin. Mitat $31 \times 25,5 \times 15$ mm.



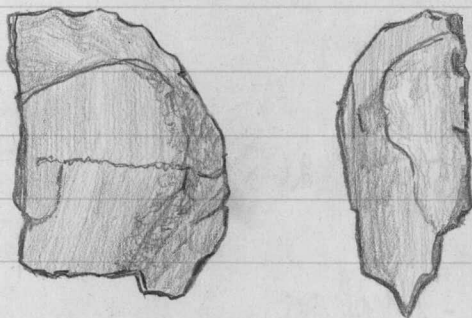
1:1

:2 Kvaartikaavin. Mitat $20,5 \times 20 \times 12,5$ mm.



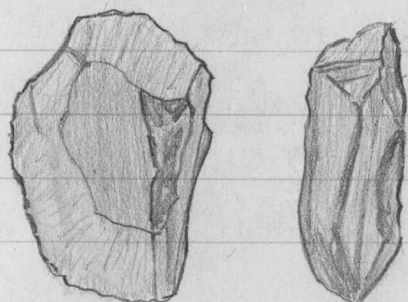
1:1

:3 Kvaartiesine. Mitat $37 \times 29,5 \times 15,5$ mm.



1:1

:4 Kvaartiesine. Mitat $38 \times 25,5 \times 13,5$ mm.




1:1

19142

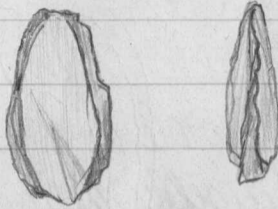
PELKOSENNIEMI
PURASMANTERE

:5 Kvaaternine . Mitat 20 x 17,5 x 11,5 mm.




1:1

:6 Kvaaternine . Mitat 25 x 13,5 x 5 mm.




1:1

:7 Kvaaternine . Mitat 19,5 x 16,5 x 10 mm.




1:1

:8 Kvaaternine . Mitat 35 x 21,5 x 14 mm.




1:1

:9 Kvaaternine . Mitat 44 x 39 x 8,5 mm.



1:1

:10 Kvaaternine . Mitat 32 x 36,5 x 31,5 mm.



1:1

19142

PELKOSENNIEMI
PURASHANTERE

: 11 Kvaatri - iskokkia 33 kpl.

Löydökset on poimittu Kemijoen pohjois-
rannalta, Keminsaarista itään noin 500m,
ranta kivikosta, niukkaosaa rantatörmästä
ja törmän päältä pelolta, löytöalue-
en keskellä kulkee Aholan RN:o 36⁷³
ja dakelan RN:o 42¹⁰ tilojen välinen
raja-aita, jonka molemmille puolille
noin 30 m pituiselle matkalle löydöt
sijoittuvat. Törmästä havaittiin
myös palaneita kiviä.

19143

PELKOSENNIEMI
KAAKKURIPALO


Fil. lu. Pami Erä-Eskon ja hum. kand.
diisa Peson verkamatkallaan Kangas-
muron kokoluvin tuomat kivikauti-
set löydökset. ks. inventointi-
kortit, top. arkistossa.
Dier. 9.8.1973

: 1 Kvaatrikaavin . Mitat 12 x 15 x 9 mm.



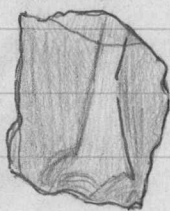
1:1

: 2 Kvaatrikaavin . Mitat 39 x 37 x 12,5 mm.



1:1

: 3 Kvaatrikaavin . Mitat 26 x 19 x 14,5



1:1