

20390


SUOMUSSALMI

Ämmänsaari


Jalonniemi

Kivikautisia asuinpaikkalöytöjä, joita M.Huurre ja Mikko Perkko keräsivät kesällä 1978 Suomussalmella. Diar. 27.11.1978.

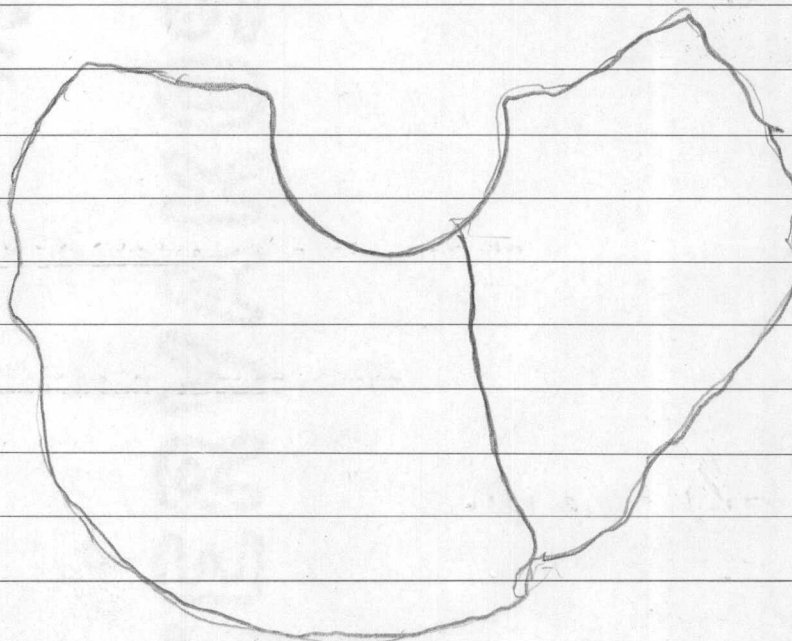
1. Tasataltta, tumman ja vaaleankirjavaa sädekiviliusketta, vain terä hiottu. 109 x 49 x 14 mm.

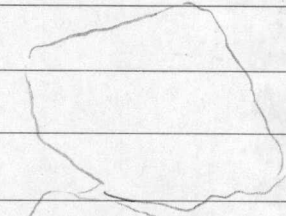




2. Reikäkiven teelmä, soikea, harmaata kiveä. Hiottu, molemmilla puolin hiottu kuoppa. 97 x 88 x 35 mm



3. Reikäkiven pintalohelmia 2 kpl, veden kuluttamia



<p>Löydetty Suomussalmen Ämmänsaaresta, Jalonkosken niskalla olevasta Jalonniemestä (peruskartta 4422 07 ÄMMÄNSAARI, $x = 7199\ 30$, $y = 448\ 88$).</p>	<p>20390 SUOMUSSALMI</p>
<p>Kivikautisia asuinpaikkalöytöjä, joita M.Huurre keräsi kesällä 1978 Suomussalmella. Diar. 27.11.78.</p>	<p>20391 SUOMUSSALMI Ämmänsaari</p>
<p>1. <u>Tasataltan terälohelma</u>, harmaata liusketta. Terä hiottu. 48 x 43 x 6 mm</p>	<p>Jalonniska</p>
<p>2. <u>Kvartsikaavin</u>, 29 x 24 x 13 mm</p>	
<p>3. <u>Kvartsikaavin</u>, 24 x 21 x 13 mm</p>	
<p>4. <u>Kvartsikaavin</u>, 21 x 15 x 5 mm</p>	
<p>5. <u>Kvartsi-iskoksia</u> 9 kpl</p>	
<p>Löydetty Suomussalmen Ämmänsaaresta Jalonkosken niskan etelärannalta (peruskartta 4422 07 ÄMMÄNSAARI, $x = 7199\ 12$, $y = 448\ 90$).</p>	
<p>Kivikautisia asuinpaikkalöytöjä, joita M. Huurre keräsi kesällä 1978 Suomussalmella. Diar. 27.11.78.</p>	<p>20392 SUOMUSSALMI Ämmänsaari</p>
<p>1. <u>Kvartsi-iskoksia</u> 2 kpl</p>	<p>Seipikaarre</p>
<p>2. <u>Kuonapala</u>, ei esihistoriallinen vaan esimerkki Ämmän ruukin kuonasta, jota rannoilta löytyy.</p>	
<p>Löydetty Suomussalmen Ämmänsaaresta, Seipikaarten etelärannalta (peruskartta 4422 07 ÄMMÄNSAARI, $x = 7198\ 84$, $y = 449\ 18$).</p>	