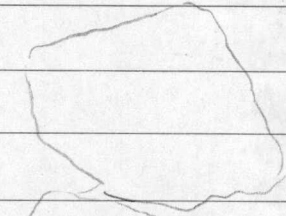

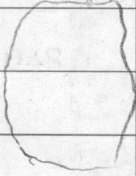


<p>Löydetty Suomussalmen Ämmänsaaresta, Jalonkosken niskalla olevasta Jalonniemestä (peruskartta 4422 07 ÄMMÄNSAARI, <math>x = 7199\ 30</math>, <math>y = 448\ 88</math>).</p>	<p>20390 SUOMUSSALMI</p>
<p>Kivikautisia asuinpaikkalöytöjä, joita M.Huurre keräsi kesällä 1978 Suomussalmella. Diar. 27.11.78.</p>	<p>20391 SUOMUSSALMI Ämmänsaari</p>
<p>1. <u>Tasataltan terälohelma</u>, harmaata liusketta. Terä hiottu. 48 x 43 x 6 mm</p>	<p>Jalonniska</p>
<p>2. <u>Kvartsikaavin</u>, 29 x 24 x 13 mm</p>	
<p>3. <u>Kvartsikaavin</u>, 24 x 21 x 13 mm</p>	
<p>4. <u>Kvartsikaavin</u>, 21 x 15 x 5 mm</p>	
<p>5. <u>Kvartsi-iskoksia</u> 9 kpl</p>	
<p>Löydetty Suomussalmen Ämmänsaaresta Jalonkosken niskan etelärannalta (peruskartta 4422 07 ÄMMÄNSAARI, <math>x = 7199\ 12</math>, <math>y = 448\ 90</math>).</p>	
<p>Kivikautisia asuinpaikkalöytöjä, joita M. Huurre keräsi kesällä 1978 Suomussalmella. Diar. 27.11.78.</p>	<p>20392 SUOMUSSALMI Ämmänsaari</p>
<p>1. <u>Kvartsi-iskoksia</u> 2 kpl</p>	<p>Seipikaarre</p>
<p>2. <u>Kuonapala</u>, ei esihistoriallinen vaan esimerkki Ämmän ruukin kuonasta, jota rannoilta löytyy.</p>	
<p>Löydetty Suomussalmen Ämmänsaaresta, Seipikaarten etelärannalta (peruskartta 4422 07 ÄMMÄNSAARI, <math>x = 7198\ 84</math>, <math>y = 449\ 18</math>).</p>	