


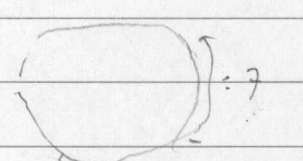



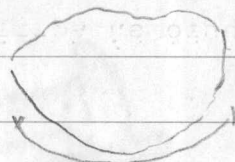
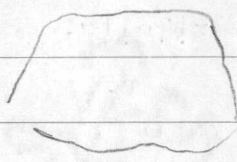


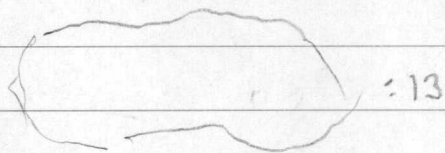

|   |  |
|---|--|
| <p>Poimittu Puolangan kunnan Osmankajärven koillisosan etelärannalta, valtionmaalta, Haapaniemen ja Pöyhönniemen välillä olevalta hietikolta, rantavedestä. Peruskartta 3432 09 KIVESJÄRVI, x = 7159 66, y = 527 90, z = 167 - 168.</p> | <p>22470<br/>PUOLANKA<br/>Osmanka<br/>Haapaniemen<br/>hietikko</p> |
| <p>Kivikautisia asuinpaikkalöytöjä, joita Katrimaija Mäki vuoti keräsi syksyllä 1984 Puolangan inventoinnin yhteydessä. Diar. 9.10.1984.</p>  | <p>22471<br/>PUOLANKA<br/>Osmanka<br/>Mustaniemi</p>               |
| <p>1. <u>Kvartsikaavin</u>. 24 x 21 x 14 mm</p>    |  |
| <p>2. <u>Kvartsikaavin ?</u> 32 x 30 x 8 mm</p>   |  |
| <p>3. <u>Kvartsikaavin</u>. 28 x 21 x 7 mm</p>    |  |
| <p>4. <u>Kvartsiesine</u>. 27 x 20 x 7 mm</p>   |  |
| <p>5. <u>Kvartsikaavin</u>. 26 x 20 x 8 mm</p>    |  |
| <p>6. <u>Kvartsiesine</u>, 30 x 22 x 8 mm</p>   |  |
| <p>7. <u>Kvartsikaavin</u>. 22 x 17 x 6 mm</p>    |  |
| <p>8. <u>Kvartsikaavin</u>. 20 x 14 x 9 mm</p>   |  |

22471

PUOLANKA

Osmanka

Mustaniemi

9. Kvartsiesine. 30 x 18 x 10 mm10. Kvartsiittikaavin. 27 x 18 x 8 mm11. Kvartsiesine ? 20 x 15 x 6 mm12. Kvartsikaavin. 32 x 16 x 10 mm13. Kvartsiesine. 42 x 17 x 8 mm14. Kvartsikaavin. 33 x 18 x 9 mm15. Kvartsiesine. 34 x 10 x 6 mm16. Kvartsi-iskoksia 86 kpl

Löydöt poimittu Puolangalta Osmankajärven koillisosan etelärannalta, Mustaniemen länsipuolella olevalta hietikolta ja sen kohdalta vedestä. Alue on valtion maata. Peruskartta 3432 09 KIVESJÄRVI, x = 7159 42, y = 528 60, z = 167 - 168.