
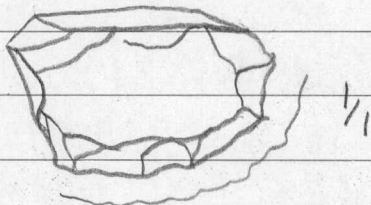
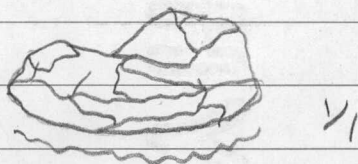


22519

6. kratkikaavinSuomussalmi mitat: $2,8 \times 2,1 \times 0,8$ cm

Eikonkylä

Oravisaari W

7. kratkikaavinmitat: $3,1 \times 2,2 \times 0,9$ cm8. kratkikaavinmitat: $3,1 \times 1,6 \times 0,8$ cm9. kratkivakabia 9 kpl

Mitat 1-9 ovat löytyneet Kiantajärven Oravisaaren länsipuoleen etelärannan hietikalta

Peruskartta 4422 08 Perionlahti, koordinaatit: $x = 720572$, $y = 44580$ ja $z = 199-200$

Suomussalmien muinaisjäännöseloite nro 250

22520

Suomussalmi

Eikonkylä

Oravisaari N

Mahdollisesti eihistoriallisia

löytöjä, jotka Matti Huurre

toi virkamattakaltaan Suomussalmelle v. 1984

Dian 12. 11. 1984

1. hiavinkratkittia, Mitat: $10,5 \times 6,2 \times 4,0$ cm

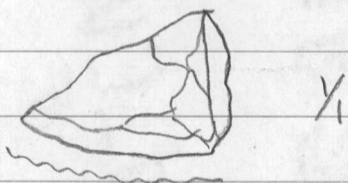
1984

22520 2. kvartsi-irkabnia 2 kpl
 Suomussalmi
 kirkonkylä
 Oravisaari M
 M:ot 1 ja 2 ovat löytyneet Kiantajärven Oravisaaren länsiosan pohjoisrannalta. Peruskartta 472208, koordinaatit $x=720593$ $y=44578$ ja $z=199-200$, Suomussalmen muinaisjäännöseluettelon numero 253.

22521
 Suomussalmi
 Alajärvi
 Myllyperä S
 kivikautisia asuinpaikka-
 löydyksiä, jotka Matti Huu-
 tti rikamattaltaan Suomus-
 salmelle v. 1984
 Dia 12.11.1984

1. hiainen katkelma
 vihertävän harmaata kivilajia. Mitat: $12,0 \times 5,9 \times 3,7$ cm.

2. kvarttikaavin
 mitat: $2,7 \times 2,0 \times 0,8$ cm



3. kvarttikaavin
 mitat: $2,6 \times 1,5 \times 0,6$ cm



4. kvartsi-irkabnia 4 kpl

M:ot 1-4 ovat löytyneet Kiantajärven Mikko-
 lahden laskeran Myllyperän suun eteläpuolelta
 tilan RM:o 11:3 alueelta rantahietasta ja vesies-
 tä läheltä peron suuta. Peruskartta