

1987

23905
Puolanka 15
Kahle
Haapaniemi 1
Erihistoriallinen asuinpaik-
kalöytöksi Kammun Museon
arkeologin Eric Suominen jaht-
maste kairauksesta Puolangan
Kahlan kylän Haapaniemi 1:ssä
29.6 - 10.7. 1987. Ks kair-
kort. leyp. ark:ve
Dian
Aikaisemmat löydöt paikalta:
KM 22473


Kvartsi-utkone 2 kpl

Kvartsit ovat pintalöytöksi keräimien pihalta

23906
Puolanka 5
Kahle
Mustaniemi
Erihistoriallinen asuin-
paikkalöytöksi Kammun Mu-
seon arkeologin Eric Suominen
jahtmaste kairauksesta Puo-
langan Kahlan kylän Musta-
niemessä 29.6 - 10.7. 1987
Ks. kair. kort. leyp. ark:ve
Dian
Aikaisemmat löydöt pai-
kalta: KM 22471

1. Kvartsi-kaavin

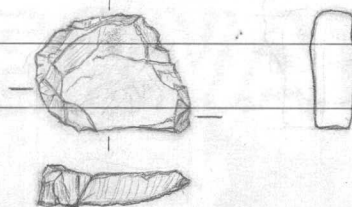
mitat: 19 x 18 x 5 mm



1:1
T.V. 1997

2. Kvartsi-kaavin

mitat: 22 x 16 x 6 mm

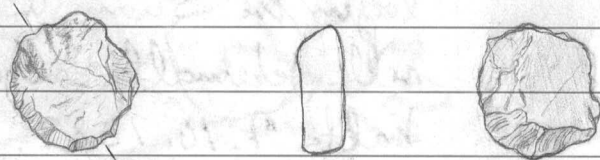


1:1
T.V. 1997

1987

23906
Puolanke 5
Kahle
Mustaniemi

3. Krautrikaavin
kulmat pyöritykseen, Mitat: 17 x 16 x 6 mm



1:1
TV. 1997

Krautrit ovat pintalöytöjä tukkimusalueen länsipuolelta.

23907
Ristijärvi 10
kirkonkylä
Tuliniemi

Historiallinen asuinpaik.
kelytö Kammion Museon
arkeologin Eric Suominen
Ristijärvellä tekemästä
tutkimuskäytöstä 6. 10. 1987
Kr. tark. kert. top. ark: vsc
Dian.
Aikaisemmat löydöt pai-
kalta KM 15367:1-12

Hicain

vihertäviä kivilajia, Mitat 90 x 65 x 18 mm

Hicain on löytynyt Ristijärven kirkonkylän
Tuliniemen tilan RM:o 29:12 alueelta, talo
länsipuolelle olevasta pellosta. Peruskartta
343406 Ristijärvi x=715470, y=55572
z = m 137