


1987

23956
Kuhma 64
Katerma
Muskala
Mat 1 ja 2 ovat löytyneet Katerman
kylästä Muskalan tilan RM:o 17:33 alueelta
Piraalanlahden länsirannalta. Inv. kert.
kohde 10. Peruskartta 4411 II Katerma
 $x = 711222, y = 45036, z = 160$

23957
Kuhma 52
Katerma
Pajasaari
Erihistoriallisia asuin-
paikkaläyhtiä Kammun
Museon arkeologin Esa
Suomisen Kuhkan kiin-
teiden muinaisjäännös-
ten inventoinnista 21.5-
3.6. 1987. Ks inv. kert.
lopp. ark:issa Diaar. 31.12.87
Aikaisemmat löydöt:
KM 23204, 23205, 23260
23391:1-357, 23561, 23562,
23700.

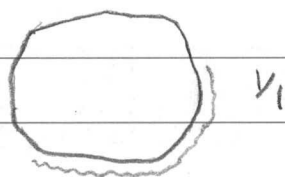
1. Krautnikaavin
mitat: 36 x 30 x 6 mm




2. Krautni-utaknia 2 kpl

Mat 1 ja 2 ovat löytyneet Pajasaaren pölyis-
puolelta olevasta, ennen säännötelyä Paja-
saaren kuuluneesta pikku luodosta.

3. Krautnikaavin
mitat: 24 x 19 x 9 mm



1987

<p>23957 Kuhmo 52</p>	<p>4. <u>Krautni-utaknia</u> 4 kpl</p>	
<p>Katerma Pajasaari</p>	<p>Mrat 3 ja 4 ovat Pajasaaren kaillispuolelle olevan luodon rannasta, ennen säätimöseläjä luoto on ollut osa Pajasaarta.</p>	
	<p>5 <u>Krautni-utak</u> mahdollisesti enine. Mitat: 37 x 25 x 6 mm</p> 	
	<p>6 <u>Krautni-utaknia</u> 3 kpl</p>	
	<p>Mrat 5 ja 6 ovat Pajasaaren länsikarjesta, rantaliekasta.</p> <p>Mrat 1-6 ovat Katerman kylän Piiraalan tilan R.M:o 158:2 alueella olevasta Pajasaaresta. Inv. kert. kahde 11. Peruskartta 4911 11 Katerma, x = 711 2 22 y = 750 96, z = 160-162,5</p>	
<p>23958 Kuhma 65 Katerma Karjalanklehti</p>	<p>historiallinia asuin- paikkaläydejä Kainuun Museon arkeologin Ee Suomisen Kuhman kiin- teiden muinaisjäännösten inventoinnista 21.5.-3.6.87 Dian 31.12.1987</p>	
	<p>1. <u>Tasatallta</u> sädekinliinkeltä, lievästi paikkiteräinen. Vain terä ja pieni osa lappeita hiältä, terä- nieman laikkeillut. Mitat: 111 x 57 x 23 mm ks. seuraava rivi.</p>	