


1987

<p>23957 Kuhmo 52 Katerma Pajasaari</p>	<p>4. <u>Krautni-utaknia</u> 4 kpl</p> <p>Mrot 3 ja 4 ovat Pajasaaren kaillispuolelle olevan luodon rannasta, ennen säätimöseläjä luoto on ollut osa Pajasaarta.</p>	
	<p>5 <u>Krautni-utak</u> mahdollisesti enine. Mitat: 37 x 25 x 6 mm</p> 	
	<p>6 <u>Krautni-utaknia</u> 3 kpl</p> <p>Mrot 5 ja 6 ovat Pajasaaren länsikarjesta, rantaliekasta.</p> <p>Mrot 1-6 ovat Katerman kylän Piiraalan tilan R.M:o 158:2 alueella olevasta Pajasaaresta. Inv. kert. kahde 11. Peruskartta 4911 11 Katerma, x = 711 2 22 y = 750 96, z = 160-162,5</p>	
<p>23958 Kuhma 65 Katerma Karjalanklehti</p>	<p>historiallinia asuin- paikkaläydejä Kainuun Museon arkeologin Ee Suomisen Kuhman kiin- teiden muinaisjäännösten inventoinnista 21.5.-3.6.87 Dian 31.12.1987</p>	
	<p>1. <u>Tasatallta</u> sädekinliinkeltä, lievästi paikkiteräinen. Vain terä ja pieni osa lappeita hiältä, terä- nieman laikkeillut. Mitat: 111 x 57 x 23 mm ks. seuraava rivi.</p>	


1987

23958

Kuhmo 65

Katerma

Karjalankallio

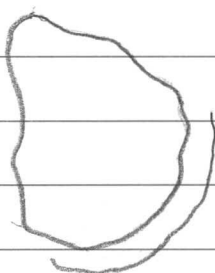


1/1

2.

Kvartsi

mitat: 31 x 23 x 14 mm



1/1

3.

Kvartsi-urkka 53 kpl

4.

Palaneita luunsuuri 2 kpl

paino 3g.

Moot ovat löytyneet Katerman kylästä, osaksi Vanikkaniemen tilan RM:o 107 alueelta, osaksi Valtionmaalta Karjalankallion Raillinaannan rantatiekartta. 1 no, kert. kahde 12, Peruskartta 4411 11 Katerma, x= 7111 30, y= 453 42, z=159