





1987

23967		Enhistoriallisia arin- kaläläytöjä Kammun Museon arkeologin Eric Suomisen Kihman kün- kiden muinaisjään- misten inventaunniesta 21.5-3.6.1987, ks. inv. kert. top. ark:sc. Diar, 31.12.1987
Kuhma 73		
Katerra		
Oravialmi E		
	1.	<u>Krautikaavin</u> mitat: 56 x 42 x 20 mm
		
	2.	<u>Krauti-urakka</u> 10 kpl
		Mno 23967 on löytynyt Katerran kylästä Oravisaaren tilan RN:o 106:3 alueelta Oravialmen pölyjaispuolelta vastapäätä Jänvelän tilaa olevan saaren eteläosasta 3 m. kert. kolo 22. Peruskartta 4711 II Katerra, x = 711278-76, y = 45400-18, z = 159
23968		Enhistoriallisia arinpaik- kaläläytöjä Kammun Museon arkeologin Eric Suomisen Kihman künkiden muinais- jäännösten inventaunniesta 21.5-3.6.1987, ks. inv. kert. top. ark:sc. Diar. 31.12. 1987
Kuhma 3		
Katerra		
Maukkari		

1987

23968	1. <u>Hicari</u>	
Kulho 3	mitat: 78 x 74 x 75 mm	
Katerra		
Maukari	2. <u>Kranzi-irko</u>	
	muotailta. Mitat: 46 x 31 x 17 mm	
		
	3. <u>Kranzi-irko</u>	
	muotailta. Mitat: 45 x 34 x 10 mm	
		
	4. <u>Kranzi-irko</u>	
	muotailta. Mitat: 53 x 37 x 17 mm	
		
	5. <u>Kranzi-irko</u> 4 kpl	
<p>Pro 23968 on löydetty Katerra kylästä valtiomaalta, Oravisalmen pölyaspuolella olevan Maukari-nimisen luolan rannoilta. Inv. kart. kalle 23. Peruskartta 4411 II Katerra, x = 711282, y = 45732 z = 159</p>		