


1987

23972  
Kuhma 77  
Katerma  
Sammalsaari  
Nro 23972 on löytynyt Katerman  
kylästä valtiomaalta, Ontojärven lansi-  
osassa olevan Sammalsaaren rannoilta.  
3nv. kert. kohde 28. Peruskartta 491111  
Katerma. x=711330 y=45355 z=159


23973  
Kuhma 78  
Katerma  
Mändysaari S  
Erihistoriallisia aruinpait-  
kalayöjä Kaminon Museon  
arkeologin E. Suominen  
Kuhman kiinteiden muinais-  
jäännösten inventoinnista  
21.5-3.6. 1987. Ks. inv.  
kert. top. ark. se. Diar  
31.12.1987

1. Hieuri  
mitat: 130 x 75 x 31 mm

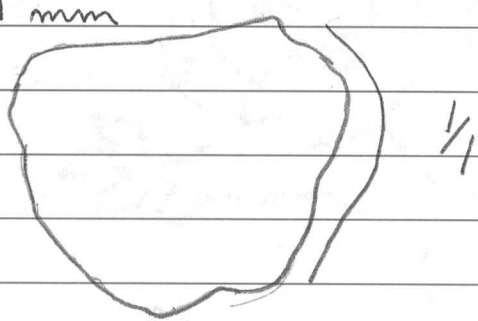

2. Krautnikaavin  
mitat: 52 x 39 x 17 mm



3. Krautnikaavin  
mitat: 37 x 36 x 15 mm



1987

<p>23973 Kuhma 78 Katerma Mäntysaari S</p>	<p>4. <u>Kvarttikaavin</u> mitat: 46 x 40 x 21 mm</p> 	
	<p>5 <u>Kvarti-utakia</u> 13 kpl</p> <p>Nro 23973 on löytynyt Katerman kylästä Sopaneniemmen tilan RM:o 157:6 alueelta. Ontojärven lansirannan olevan Mäntysaaren lounaisrannalta ja kaakkoispuolelta. Inv. kert. kohde 29. Peruskartta 4411 II Katerma x = 711374 - 711404, y = 45437 - 45369, z = 159.</p>	
<p>23974 Kuhma 79 Katerma Mäntysaari N</p>	<p>Erihistoriallisia asuin- ajikalöytöjä Kaminun Museon arkeologin Erc Suomisen Kuhman kün- teiden muinaisjäännösten inventoinnista 21.5. - 3.6. 1987. Ks. inv. kert. top. ark: sa, Dia. 31.12.1987</p>	
	<p>1. <u>Kvarttikaavin</u> mitat: 19 x 16 x 11 mm</p> 	
	<p>2 <u>Kvarti-utakia</u> 5 kpl</p>	