

1987

23988

5.

Kvartsi-arkkoni 11 kpl

Kuhmo 56

Katerma

Pällykivi

N:o 23988 on löydetty Katerman kylästä  
Eeralan tilan RM:o 31:24 alueelta Pällykän  
saaresta, 1 nv. kert. kahde 47, Peruskartta  
4411 11 Katerma, x = 711070, y = 45740  
z = 159

23989

Kuhmo 96

Katerma

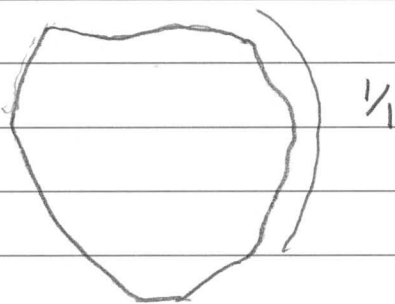
Terasalmi

Erihistoriallisia asuinpaik-  
kaläyksiä Kainuun Museon  
arkeologin Eric Suominen  
Kuhmon kirkonkylän muu-  
naisjäännösten inventoinnista  
21.5-3.6, 1987, Ks. inv. kert.  
log. ark:sc. Diar 31.12.1987

1.

Kvarttikaavin

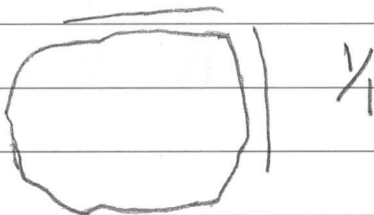
mitat: 36 x 37 x 19 mm



2.

Kvarttikaavin


mitat: 32 x 23 x 15 mm



3.

Kvarttikaavin


mitat: 40 x 22 x 15 mm



1987

23989  
Kuhmo 96  
Katerma  
Tervasalmi

4. Kvarttikaavin  
mitat: 37 x 33 x 15 mm.



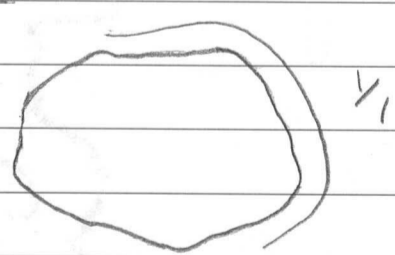
5 Kvartti-utkakivi 8 kpl

Kvartit ovat löydyneet Katerman kylästä Tuuliniemen tilan 31:22 alueelta, Ontojärven eteliosassa, Tuuliniemen ja Hankiniemen välissä olevan pienen saaren rannoilta.  
Inv. kert. kahde 48. Peruskartta 4911 II  
Katerma, x=711042, y=75758, z=159.

23990  
Kuhmo 97  
Katerma  
Anjanselkä  
Peurasaari

Ennustamattomia aruin -  
paikkalöytöjä Kainuun  
Museon arkeologin Eerik  
Suomisen Kuhman kün-  
ten muinaisjäännösten  
inventoinnista 21.5-3.6.1987  
Kv inv. kert. top. ark:sc  
Dian 31.12.1987

1. Kvarttikaavin  
mitat: 38 x 27 x 10 mm



2 Kvartti-utkakivi 14 kpl