

1989

Eihistoriallisia asuin-
paikkaläytöjä Kainuun
Museon arkeologin Ee
Suomisen Kuhnman kiin-
teiden muinaisjään-
nösten inventoinnista
23.5 - 3.6. 1988,
Ks inv. kert. top. ark:De
Dian. 31.3. 1989
Alemmät löydöt samelta
paikalta KM

24697


Kuhma

Katerra

Järvelä

1. Kraabi/kaavi

mitat; 23 x 18 x 11 mm



2. Kraabi-arkkoria 15 kpl

Mest 1 ja 2 ovat löydyneet Sammakonniemen
kärjestä, mustakivetyksen kohdalta

3. Kraabi-arkkoria 8 kpl

3 arkoria ovat löydyneet Pyöreäniemen
kärjestä.

4. Kraabi-arkkoria 6 kpl

3 arkoria ovat löydyneet Pyöreäniemen itä-
rannalta.

5. Kraabi-arkkoria 6 kpl

3 arkoria ovat löydyneet Tuhtaranna
länsiosasta

1989


24697

6.

Kvarttikaavin

mitat: $32 \times 17 \times 18$ mm.

Kuhma
Kaherma
Järvelä



7.

Kvartsi-irkkonia 4 kpl

Nrot 6 ja 7 ovat löytyneet Järvelän talon etelä- ja länsipuolelle alvarista pellolta.

8.


Kvartsi-irkko

3 irkko on löydyntä Järvelän talon itäpuolella alvarista pellolta.

9.

Kvarttikaavin

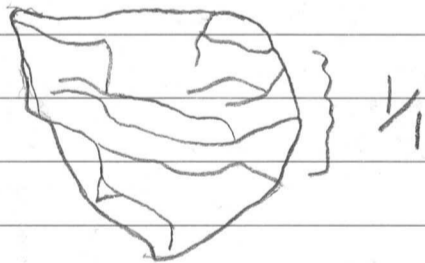
mitat: $72 \times 24 \times 11$ mm



10.

Kvarttikaavin

mitat: $43 \times 33 \times 16$ mm



11.

Kvartsi-irkkonia 6 kpl

Nrot 9-11 ovat löydyneet Järvelästä Kauruste-kaarteeseen jättäen siltä Järvelän peltojen länsipuolelta.

1989

Nro 24697 on löydyntä Katerman kylästä, alama 5 Tuhtkarannan tilan RM:o 106:1 alueelta, muut Järvelän tilan RM:o 106:4 alueelta, 3 no. kert, kahde 97. Peruskartta 4411 II Katerma, x= 711234-50, y= 45384-45475, z= 159-165.

24697
Kuhmo
Katerma
Järvelä

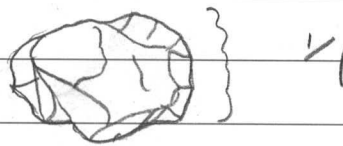
Erihistoriallisia asuin-
paikkaläyhtöjä Kainuun
Museon arkeologien Eri
Suomisen Kuhman kün-
teiden muinaisjäännösten
inventoinnista 23.5-3.6
1988. Kr inv, kert, top,
ark:sc. Dia 31.3.1989

24698
Kuhmo
Katerma
Tuhtaniemi

1. Krautni-iskaknia 2 kpl

3 iskaknia ovat löydyneet Tuhtkarannan keski-
raiveilta

2. Krautnikaavin
mitat: 27 x 17 x 9 mm



3. Krautni-iskaknia 2 kpl
vedessä pyöräytyneitä.

Nrot 2 ja 3 ovat löydyneet Tuhtkarannan
itäosasta.

4. Krautnikaavin
mitat: 16 x 13 x 12 mm

