

1989

Nro 24697 on löydyntä Katerman kylästä, alama 5 Tuhtkarannan tilan RM:o 106:1 alueelta, muut Järvelän tilan RM:o 106:4 alueelta, 3 no. kert, kahde 97. Peruskartta 4411 II Katerma, x= 711234-50, y= 45384-45475, z= 159-165.

24697  
Kuhmo  
Katerma  
Järvelä

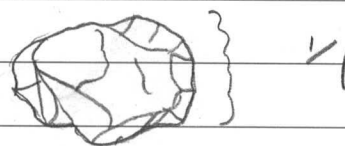
Erihistoriallisia asuin-  
paikkaläyöjä Kainuun  
Museon arkeologin Eric  
Suomisen Kuhman kün-  
teiden muinaisjäännösten  
inventoinnista 23.5-3.6  
1988. Kr inv, kert, top,  
ark:sc. Dia 31.3.1989

24698  
Kuhmo  
Katerma  
Tuhtaniemi

1. Krautni-iskaknia 2 kpl

3 iskaknia ovat löydyneet Tuhtkarannan keski-  
raiveilta

2. Krautnikaavin  
mitat: 27 x 17 x 9 mm



3. Krautni-iskaknia 2 kpl  
vedessä pyöräytyneitä.

Nrot 2 ja 3 ovat löydyneet Tuhtkarannan  
itäosasta.

4. Krautnikaavin  
mitat: 16 x 13 x 12 mm



1989

24698

5.

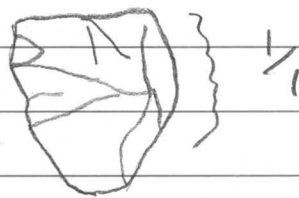
Kvartsi/kaavin

Kuhmo

mitat: 23 x 22 x 9 mm

Katerra

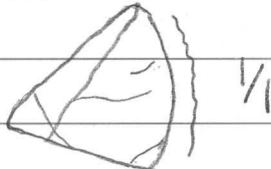
Tuhkaniemi



6.

Kvartsi-urkos

muutailtu keri. Mitat: 20 x 18 x 11 mm



7

Kvartsi-urkos

muutailtu keri. Mitat: 19 x 13 x 7 mm



8.

Kvartsi-urkkoja 4 kpl

Nrot 4-8 ovat löytyneet Tuhkaniemen kärkestä

9.

Kiviseen kakkalma

rikkertävää kivilajia, paikallileikkaus saiteakko. Mitat 102 x 53 x 22 mm.

Nro 9 on löytynyt Tuhkaniemen kaakkaispuolella olevan pienen niemen kaakkaisrannalta

Nro 24698 on löytynyt Katerran kylästä, Tuhkaniemen silon RM:o 106:1 alueelta, Tuhkaniemestä. Inno, kert, kahde 98.  
Peruskartta 4411 11 Katerra, x=7112 47-7112 12, y=454 89-455 21, z=159