

1989

No 25102 on löytynyt Kuhmo Katerma  
 kylästä, Pienen Isevanien tilan rek. no  
 32:7 alueelta, Isevanlahden itäosassa olevan  
 kallioisen Korkeaniemi rannalta, Inv. kert.  
 kohde 128. Peruskartta 4713 02 RUUNA -  
 KANGAS 1975, x=711097-711110 y=46173-  
 46187, z=159

25102  
 Kuhmo  
 Katerma  
 Korkeaniemi

Erihistoriallisia aruin-  
 paikkaläytöjä Kainuun  
 Museon arkeologin O.  
 Suominen Kuhman kiin-  
 teiden muinaisjäännösten  
 inventoinnista 16.-29.5  
 1989. Ks. inv. kert. ~~toim.~~ arkeol.  
 Diar 13.11.1989  
 ES.

25103  
 Kuhmo 58  
 Katerma  
 Isevaniemi

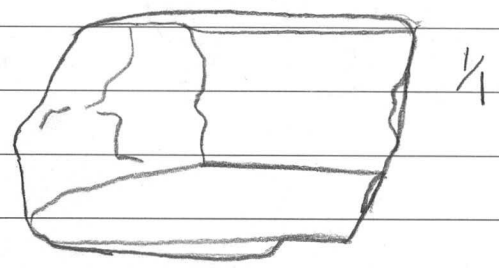
1. Kvaterni-utskott 3 kpl.

3 utskott ovat löytäneet kahden eteläpäätä,  
 kahdensta, jossa hiikkaranta muuttuu suoksi

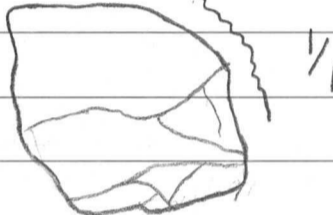
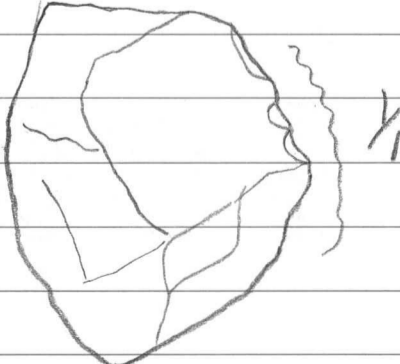
2. Kvaterni-utskott 5 kpl

3 utskott ovat löytäneet kahden eteläpäätä  
 hiikkarannalta

3. Hicimen kakkelma  
 ilmeisesti historialliselta ajalta. Hammastavaa  
 liuskeista kivilajia, mitat: 53x32x17 mm.



1989

25103 Kuhma 58 Kahma Lerämiemi	4. <u>Kvartsi-utkonia</u> 5 kpl.  Mnat 3 ja 4 ovat löytäneet sammaste keltaan eteläosassa olevan pellon länsi- ja luoteispuolelta.
	5. <u>Kvartsi-utkonia</u> 4 kpl.  3 utkonia ovat löytäneet keltaan keskivaiheilta, Hickkasaarta vastapäätä olevan niemen eteläpuolelta.
	6. <u>Kvartsi-utkonia</u> mitat: 27 x 30 x 15 mm 
	7. <u>Kvartsi-utkonia</u> 6 kpl.  Mnat 6 ja 7 ovat löytäneet Hickkasaarta vastapäätä olevan niemen sammaste.
	8. <u>Kvartsi-utkonia</u> 4 kpl.  3 utkonia ovat löytäneet Tyynelän talon edustalta sammaste, myllereetyn alueen länsireunasta.
	9. <u>Kvartsi-utkonia</u> mitat: 46 x 41 x 23 mm 

1989

Kaavin on löytynyt rannasta Tyynelän talon edustalta, myllyvedyn alueen itäreunalta

25103

Kuhma 58

Katerma

Nro 25103 on löytynyt Kuhman Katerma kylästä Pienen Ieraniemen rek.nro 32:4, Uittaniemen rek.nro 32:10, Tyynelän rek.nro 32:1 ja Tyynelän rek.nro 163 tilojen alueelta Ieraniemen lansirannalta, n. 500 m kilometrin matkalta, Aikaisemmat löydöt samalta paikalta KM 23206, 3mv. kert, kohde 129.

Ieraniemi

Peruskartta 4713 02 RUUMAKANGAS 1975

x=7111 10-64, y=461 91-58, z=159

Mahdollisesti onihistorial-  
lisiä asuinpaikkalöytöjä  
Kainuun Museon arkeologin  
Esa Suominen Kuhman  
kiinteiden muinaisjäännös-  
ten inventoinnista  
16.-29. 5. 1989. Ks. inv.  
kert. lopp. ark:sa  
Dian 13.11.1989  
ES

25104

Kuhma

Katerma

Pieni Ieraniemi

Krautit-arkkio 4 kpl.

Krautit ovat löytynyt Kuhman Katerman kylästä Pienen Ieraniemen tilan rek.nro 32:4 alueelta, rannasta talon edustalta, 3mv. kert. kohde 130. Peruskartta 4713 02 RUUMAKANGAS 1975, x=7111 76, y=461 82, z=159