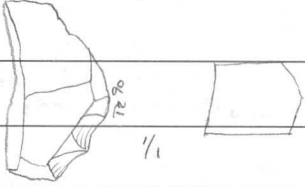



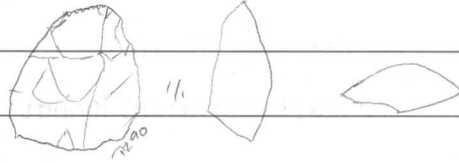
<p>Kivikautinen asuinpaikkalöytö, jonka FM, MA Tuija Rankama toi inventointimatkaltaan Utsjoelta kesällä 1990. Ks. T. Rankaman inventointikertomusta v:lta 1990. Alueelta on aikaisemmat löydöt KM 24409:1 - 34. Diar. 2.7.1990. TR.</p>	<p>25637 UTSJOKI 138 JOMPPALA KÄMPPÄ</p>
<p>1. <u>Kvartsikaavin</u>, katkelmallinen, korkea hyvin retusoitu kaavinterä. Mitat 23 x 13 x 11 mm, paino 3,7 g.</p>  <p>Esine on löytynyt uusintatarkastuksen yhteydessä 11.6.1990 maan pinnalta Jomppalan kämpän v. 1988 löydetyltä asuinpaikalta Utsjoen kunnasta, Utsjokivarresta, n. 1 km Patonivan sillasta etelään. Topografinen kartta n:o 3932 02 PATONIVA (painettu 1977), x = 7743 95, y = 500 28, z = n. 85 m. Löytöpaikasta on tarkempi kuvaus T. Rankaman inventointikertomuksessa vuodelta 1988.</p>	
<p>Kivikautisia asuinpaikkalöytöjä, jotka FM, MA Tuija Rankama toi inventointimatkaltaan Utsjoelta kesällä 1990. Ks. T. Rankaman inventointikertomusta v:lta 1990. Diar. 2.7.1990. TR.</p>	<p>25638 UTSJOKI 196 JOMPPALA N</p>
<p>1. <u>Dolomiittiesine</u>. Pieni iskos, kulmassa retusointia. Mitat 11 x 17 x 3 mm, paino 0,7 g.</p> 	

25638

2. Bipolaariytimen katkelma, kvartssia. Mitat 20 x 18 x 8 mm, paino 2,6 g.

UTSJOKI 196

JOMPPALA N




3. Kvartsi-iskoksia, 3 kpl. Paino 1,2 g.

4. Palanutta luuta, 50 katkelmaa, paino 4,3 g.

N:ot 1 - 4 ovat Jomppalan tien länsihaarasta heti tien haarautumisen jälkeen.


5. Kvartsiesine, hyvälaatuista kvartssia. Pitkänomainen iskos, reunassa retusointia ja kulumajälkiä. Mitat 32 x 18 x 8 mm, paino 4,1 g.

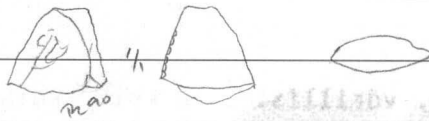


6. Palanutta luuta, 6 katkelmaa, paino 1 g.

N:ot 5 - 6 ovat Jomppalan tien itähaarasta heti tien haarautumisen jälkeen.

7. Kvartsiesine, paksuhko iskos, päässä retusointia. Mitat 13 x 23 x 8 mm, paino 1,8 g.



<p>N:o 7 on sähköpylvään juuresta Jomppalan tien itä- ja länsihaaran välistä.</p>	<p>25638 UTSJOKI 196 JOMPPALA N</p>
<p>Löydöt ovat Utsjoen kunnassa, Utsjokivarressa n. 500 m Patonivan sillasta etelään sijaitsevalta kivikautiselta asuinpaikalta, jonka T. Rankama löysi inventointimatkallaan 11.6.1990. Löydöt olivat Jomppalan taloon johtavan tien ja siitä lounaaseen haarautuvan tien risteyksessä, tien pinnassa punaisessa hiekassa, sekä tienhaarojen väliin kaivetun sähköpylvään juuressa ylös kaivetussa maakasassa.</p> <p>Topografinen kartta n:o 3932 02 PATONIVA (painettu 1977), x = 7744 48, y = 500 40, z = n. 85 m. Löytöpaikasta on tarkempi kuvaus T. Rankaman inventointikertomuksessa vuodelta 1990.</p>	
<p>Kivikautisia irtolöytöjä, jotka FM, MA Tuija Rankama toi inventointimatkaltaan Utsjoelta kesällä 1990. Ks. T. Rankaman inventointikertomusta v:lta 1990. Diar. 2.7.1990. TR.</p>	<p>25639 UTSJOKI 197 HEÄRGETUSSAM- LADDU</p>
<p>1. <u>Kvartsiesine</u>, Paksuikko iskos, reunassa retusointia. Mitat 12 x 13 x 6 mm, paino 0,8 g.</p>	
	
<p>2. <u>Kvartsi-iskos</u>, paino 0 g.</p>	