


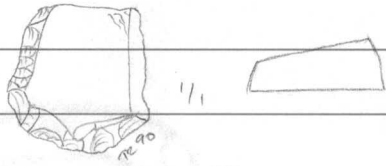
25639	<p>Löydöt ovat polun pinnasta Utsjoen länsirannalla olevalta Mantokuolpunalta, Heärgetuússamladdu-nimisen suppalammen luoteispuolelta, Utsjoen kirkonkylässä sijaitsevasta kunnantalosta n. 3 km etelään. Paikalla ei ole näkyvissä merkkejä asuinpaikasta. Löydöt löytyivät Utsjoen inventoinnin yhteydessä 13.6.1990. Topografinen kartta n:o 3932 03 + 3941 01 UTSJOKI (painettu 1977), x = 7756 00, y = 500 74, z = n. 100 m. Löytöpaikasta on tarkempi kuvaus T. Rankaman inventointikertomuksessa vuodelta 1990.</p>
UTSJOKI 197	
HEÄRGETUSSAM-	
LADDU	
25640	<p>Kivikautisia tai epineoliittisia asuinpaikkalöytöjä, jotka FM, MA Tuija Rankama toi inventointimatkaltaan Utsjoelta kesällä 1990. Ks. T. Rankaman inventointikertomusta v:lta 1990. Diar. 2.7.1990. TR.</p>
UTSJOKI 198	
NISOJAVRI	
	1. <u>Pii-iskos</u> , pieni, vaalean harmaa. Paino 0,2 g.
	2. <u>Kvartsiittiesine</u> , värillinen. Pieni iskos, päässä retusointia. Mitat 10 x 7 x 2 mm, paino 0,2 g.
	
	3. <u>Kvartsiitti-iskoksia</u> , värillisiä, 10 kpl. Paino 10,1 g.
	4. <u>Kvartsiitti-iskos</u> , väritön. Paino 0,3 g.

5. Kvartsikaavin, tasalakinen. Kahdelta sivulta retusoitu, myös kolmannella kulumajälkiä. Mitat 20 x 18 x 9 mm, paino 4,5 g.


25640

UTSJOKI 198

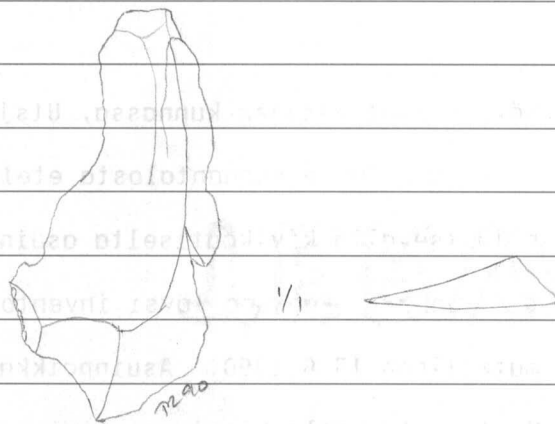
NISOJAVRI




6. Kvartsikaavin, huonosti retusoitu, alapinta ei tasainen. Mitat 26 x 18 x 12 mm, paino 5,9 g.



7. Kvartsiesine? Pitkänomainen iskos, kulmassa epämääräistä retusointia, särmä ei kuitenkaan kulunut. Mitat 53 x 27 x 11 mm, paino 10,8 g.



8. Bipolaarinen kvartsiydin, käytetty sekundaarisesti kaapimena. Päässä pientä retusointia, särmä kulunut. Mitat 29 x 20 x 15 mm, paino 7,8 g.




25640

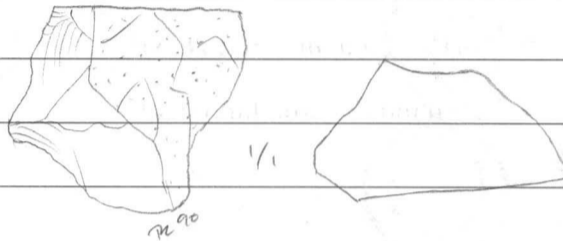
UTSJOKI 198

NISOJAVRI

9. Bipolaarisen kvartsiytimen katkelma. Vain toisessa päässä iskunjälkiä. Mitat 18 x 12 x 8 mm, paino 1,5 g.



10. Kvartsiydin, epäsäännöllisen muotoinen, useita pintoja käytetty iskutasoina. Mitat 27 x 33 x 16 mm, paino 16,6 g.



11. Kvartsi-iskoksia, 22 kpl, paino 23,5 g.

12. Simpukankuoren katkelmia, 2 kpl, paino 2,2 g.

Löydöt ovat Utsjoen kunnassa, Utsjokivarressa n. 2700 m kunnantalosta etelään sijaitsevalta kivikautiselta asuinpaikalta, jonka T. Rankama löysi inventointimatkallaan 13.6.1990. Asuinpaikka on Mantokuolpunalla Nisojavri-nimisen järven (Nisujärven) ja sen kaakkoispuolella olevan kartalla nimettömän suppalammen välisellä hiekkaisella kannaksella, jonka läpi kulkee ajoura. Löytöjä oli ajouran pinnassa n. 200 m:n matkalla. Topografinen kartta n:o 3923 03 + 3941 01 UTSJOKI (painettu 1977), x = 7756 34 - 45, y = 501 12 - 15, z = n. 80 m. Löytöpaikasta on tarkempi kuvaus T. Rankaman inventoin-

tikertomuksessa vuodelta 1990.

Kivikautinen irtolöytö, jonka FM, MA

25641

Tuija Rankama toi inventointimatkaltaan

UTSJOKI 200

Utsjoelta kesällä 1990. Ks. T. Rankaman

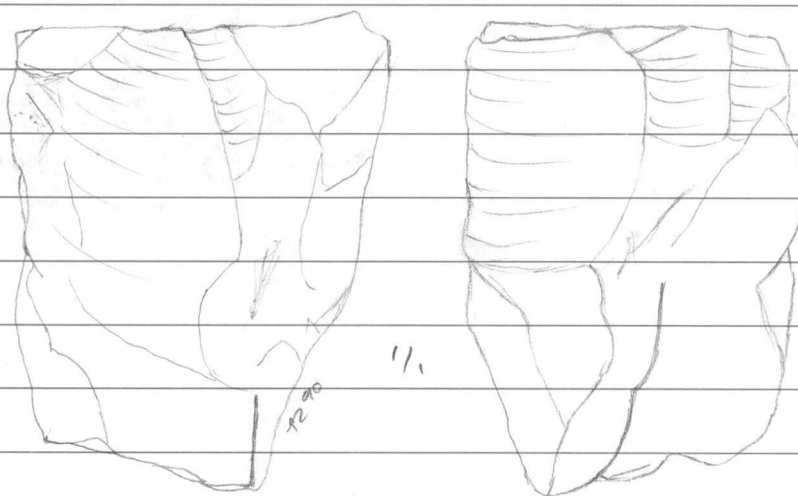
PULMANKIJÄRVI S

inventointikertomusta v:ltä 1990. Diar.

SÄRKKÄ

2.7.1990. TR.

Kvartsiittiydin, väritön, vähän käytetty, kartion muotoi-
nen. Yksi iskutaso, joka on muodostettu yhdellä iskulla.
Suuri osa pinnasta vielä kiven alkuperäistä pintaa. Mitat
64 x 49 x 44 mm, paino 204,8 g.



Esine on löytynyt Utsjoen inventoinnin
yhteydessä 14.6.1990 Pulmankijärven
eteläpäässä järven ja Pulmankijoen suun-
välissä olevalta hiekkasärkältä, ranta-
vallin pinnalta. Paikka sijaitsee
linnuntietä n. 17 km Nuorgamin kansakou-
lusta eteläkaakkoon. Topografinen kartta
n:o 3941 10 PULMANKIJÄRVI (painettu
1977), x = 7762 62, y = 539 48, z = 14 -
15 m. Löytöpaikasta on tarkempi kuvaus
T. Rankaman inventointikertomuksessa
vuodelta 1990.