

Nro 26129 on lähtynyt Katerran kylästä -
Katerran tilan alueelta Meijanniemen sam-
maste Katerran talosta itään. 3 m. kert
kohde 172. Peruskartta 4413 02 RUUMA-
KANGAS, x=7116 45, y=465 35, z=159

26129
Kuhma
Katerma
Meijanniemi'

Eihistoriallisia asuin-
paikkalähtöjä Kainuun
Museon arkeologin E. Suoni-
sen Kuhman kiinteiden
muinaisjäännösten
inventoinnista 8.-21.5
1990. Ks. inv. kert.
top. ark:sc
Dia 25.1.1991

26130
Kuhma
Katerma
Peltola

1. Rautasine
väkäsellinen, modellinen. Valmistettu litteesti
rautatangosta, ruotopäätä kapeneva, ruoto
tänneille laarelle. Melko pahan muotunut.
Jokennäköisesti uuden aikainen. Mitat
219 x 10 x 6 mm, väkäs leveys 16 mm.
Ks. seuraava sivu.


2. Ruodon kallelme
rautaesineesti, melikulmaiste sammaste, mitat
109 x 10 x 5 mm. Ks. seuraava sivu

26130

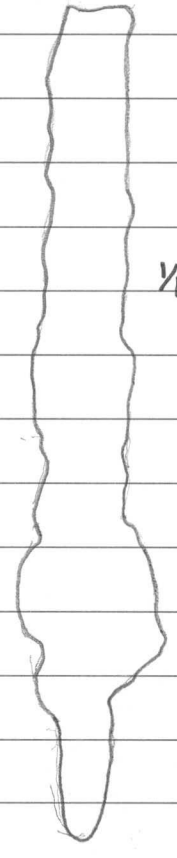
Kuhma

Kaherma

Peltala



26130:1

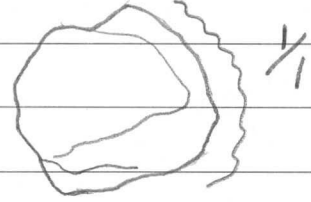


26130:2

3.

Kuusi

mitat: 25 x 23 x 9 mm



4. Kvarttikaavin

26130

mitat: 23 x 22 x 14 mm

Kuhmo


Katerra

Peltala



5. Kvarttikaavin

mitat: 44 x 32 x 19 mm



6. Kvartti-inkkari 7 kpl

Nrot 1-6 ovat löydyneet kahteen laumais-
pääste.

7. Kvartti-inkkari 5 kpl

8. Palaneita luunsiruja 8 kpl

paino 2g.

Nrot 7 ja 8 ovat löydyneet kahteen keskivai-
heille olevan kerrakaudon luota rantatörmäs-
tä.

9. Hiatum kivilajienneen pakkela,
Vihreä sädekiviliuskelta oleva iskos, jonka
yhdessä reunassa hioutaa. Mitat 45 x 31 x 5 mm.

Nro 9 on löydyneet kahteen kailijpääste

26130 Kuhma Katerma Peltala	<p>№ 26130 on löytynyt Katerman kylästä Peltalan rek. nro 133:14 ja Oksalan rek. nro 133:15 tilojen alueelta, Harkäsärkän eteläpään launaispuolelta rannasta, 3 nro. kort. kohde 173. Peruskartta 4413 02 RUUNAKANGAS, x=7116 02-04 y=465 45-65, z=160</p>
26131 Kuhma Katerma Harkäsärkkä SW	<p>Erihistoriallisia asuinpaikkaläytöjä Kainuun Museon arkeologin Ee. Suominen Kuhman kirkon muinaisjäännösten inventoinnista 8.-21.5.1990. Ks. inv. kort. top. ark:ve. Dia 25.1.1991</p>
	<p><u>Krautni-irtebnie</u> 5 kpl</p>
	<p>3 irtebnie löytyivät Katerman kylästä Oksalan tilan rek. nro 133:15 alueelta, Harkäsärkän launaispuolen ranta-alueelta, 3 nro. kort. kohde 174, Peruskartta 4413 02 x=7117 06, y=465 72, z=160</p>
26132 Kuhma Katerma Oksala	<p>Erihistoriallisia asuinpaikkaläytöjä Kainuun Museon arkeologin Ee. Suominen Kuhman kirkon muinaisjäännösten inventoinnista 8.-21.5.1990. Ks. inv. kort. top. ark:ve. Dia 25.1.1991</p>