

26145 Kuhmo Katerma Lammassaari E	Nro 3 ja 4 ovat löytyneet saaren pohjois- kärjen länsirannalta,	
5,	<u>Krautni-ukabnia</u> 3 kpl	
	Krautnit ovat löytyneet saaren pohjoiskärjen itärannalta	
6,	<u>Krautni-iskos</u>	
	3 skos on löydyneet saaren itärannalta.	
7,	<u>Krautni-ukabnia</u> 3 kpl	
	3 ukabrit ovat löytyneet saaren itäpuolelle alvan luodon rannalta.	
	Nro 26145 on löydyneet Katerman kylästä Mannerrannan tilan rek. nro 55:9 alueella sijaitsevan lammassaaren itäpuolelta. 3 nro, kert. kahlde 188. Peruskartta 441302 RUVNAKANGAS, x=711458, y=46790 z=153	
26146 Kuhmo Katerma Ukonniemi	Kivikaubkia arkeologit- löytöjei Kainuun Museon arkeologin Psc Suominen Kuhmon kirkonkylän muu- naisjäännösten inveni- toinnista 8.-21.5.1990 Ks. inv. kert. top. ark:sc Dian 25.1.1991	
1,	<u>Krautni-ukabnia</u> 6 kpl	
	3 ukabrit ovat löydyneet kahden länsiosassa alvan luodon etelärannan itäosasta.	

2.

Palaneite luunsuujä 8 kpl, 4g.

26146

Kuhmo

luunsuujät ovat laajuneet säännöstelyä tuhoamalta hietikalte edellisten itäkaakkaispuolelta.

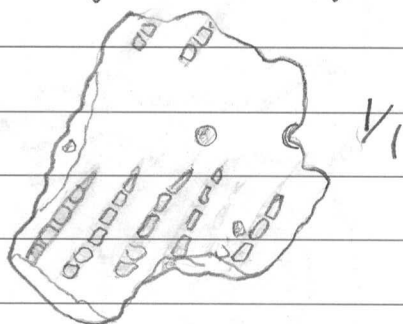
Kaherma

Ukonniemi

3.

Saviastianpaloja 7 kpl

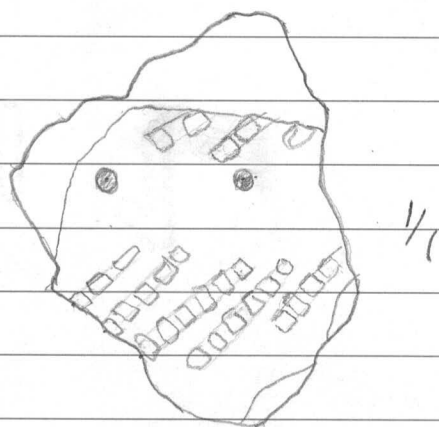
variltään ruskehtavia, saviaineksena sekoitteen kärkeä hiekkaa. Koristeena toiseen päähän kapeanvris kangaleimoja, suurimmassa palassa lisäksi pieniä kuoppia. Paino 48g



4.

Saviastianpala.

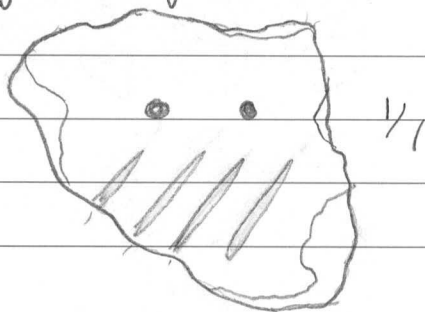
harmaanruskea, saviaineksena sekoitteen kärkeä hiekkaa ja pikkukiviä. Koristeena leveätkäjä, hieman toiseen päähän kapeanvris kangaleimoja ja pieniä kuoppia. Paino 28g



5.

Saviastianpala

harmaanruskea, saviaineksena sekoitteen runsaasti kärkeä hiekkaa ja pikkukiviä. Koristeena pieniä kuoppia ja rivissä olevia epäselviä pitkiä painanteita. Paino 16g



26146  
Kuhma  
Kalerma  
Ukonniemi

6. Saviastianpaloje 29 kpl  
pieniä ruskehtavia siijje, Saviametsäse  
sekoitteenä karkeaa hiekkaa ja pikkukiviä  
koristelemattomia. Paino 32g

7. Hivun katkelma  
ruskehtavaa kivilajia. Mitat 38x32x6mm.

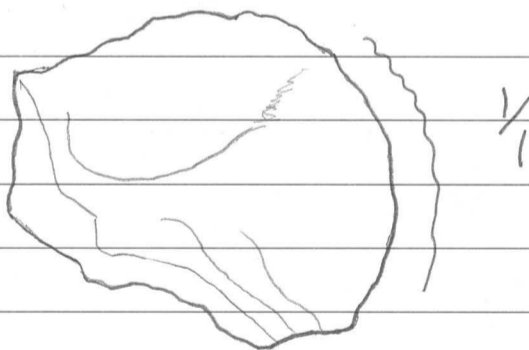
8. Pii-irkko  
väriltään punaisennuskea.

9. Kraatri-irkkoja 23 kpl

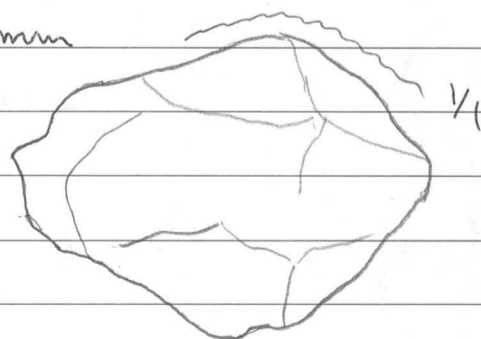
10. Palaneita huusiruujä 670g

Mitat 3-10 ovat löytyneet kahteen  
kertaisraiveille, säännötelijän suhoamalle  
alueella allesta litkamaakuoaste saisen  
valittomasti läheisyydestä.

11. Kraatrikaavin  
mitat: 51x42x24 mm.



12. Kraatrikaavin  
mitat: 55x40x22 mm



13. Kraatri-irkko  
vedessä pyöräistynyt.

Nrot 11-13 ovat löytyneet kahteen reedeen  
Auhonnan osan eteläosasta

26146

Kuhma

Katerra

Nro 26146 on löydetty Katerra kylästä  
Ukonniemen tilan rek. nro 56:15 alueelta,  
säännötelyn suuren osan Auhonasta  
Ukonniemestä. Jnr. kert. kahde 189,  
Peruskartta 4413 02 RUUNAKANGAS,  
 $x=711749$ ,  $y=46824$ ,  $z=159$

Ukonniemi

Erihistoriallisia asuin-  
paikkalöytöjä Kainuun  
Museon arkeologin Esa  
Suomisen Kuhman kün-  
teiden muinaisjäännös-  
ten inventoinnista  
8.-21.5.1990. Ks. viro-  
kert. top. ark: 474.  
Diar 25.1.1991

26147

Kuhma

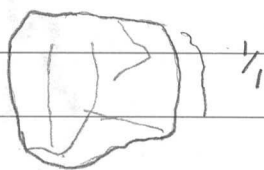
Katerra

Mäntyranta

1. Kvartsi-irkakia 2 kpl

Kvartsit ovat löytyneet rannasta kahteen  
länsiosasta.

2 Kvartsi  
mitat:  $22 \times 20 \times 12$  mm



Esine on löydetty rannasta kahteen  
itäosasta.