

Nro 26150 on löytynyt Katerraan kylästä  
Karankaniemen rek. nro 1:3, Salmen rek. nro  
1:9, Pennialan rek. nro 1:19 ja Jänisäken  
tilojen alueelta Karankalohden itäosasta.  
3 m. kert. kahde 193. Peruskartta 441302  
RUUNAKANGAS, x = 711393 - 711457, y =  
46700 - 46757, z = 159 - 165.

26150

Kuhma 8

Katerra

Karanka

Historiallisia amini-  
paikkalöytöjä Kainuun  
Museon arkeologin Er-  
Suomen Kuhma-  
kinteiden muinais-  
jäännösten inventoin-  
nista 8. - 21. 5. 1990  
Kr. viv. kert. top. ark: P  
Dian 25. 1. 1991

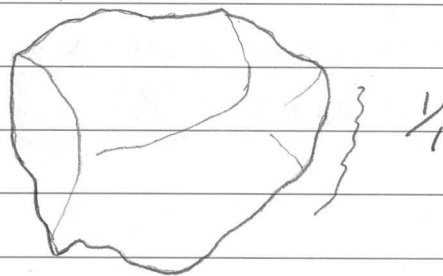
26151

Kuhma

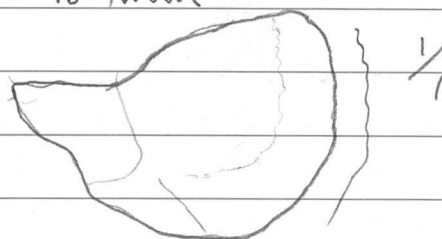
Katerra

Karankaniemi NE

1 Kvarttikaavin  
mitat: 42 x 37 x 18 mm.



2. Kvarttikaavin  
mitat: 45 x 27 x 18 mm



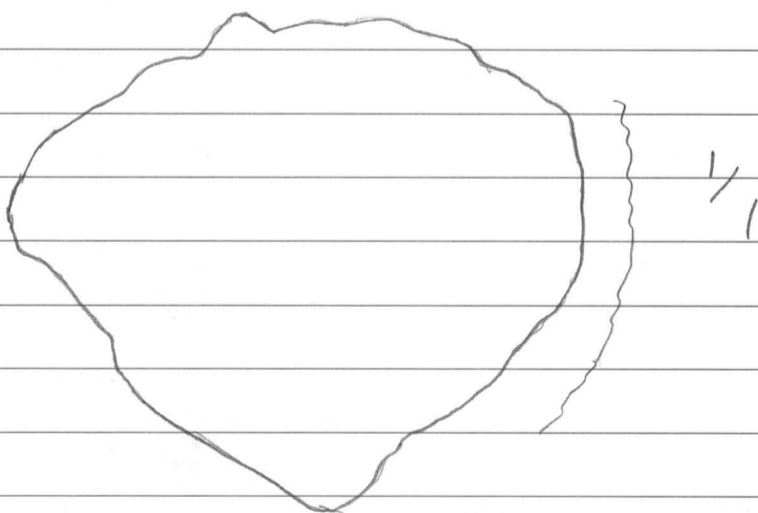
3 Kvarti-iskabnia 4 kpl

26151  
Kuhma  
Katerma  
Karankaniemi ME  
Mno 26151 on löydetty Katerman kylästä  
Salmen tilan rek mno 1:9 alueelta, Karanka-  
niemen kailliskäijän rannasta, 3 m. kert  
kohde 194. Peruskartta 441302 RUUNA-  
KANGAS, x=711403, y=46777, z=159

26152  
Kuhma  
Katerma  
Jänissaari  
Erihistoriallisia asuin-  
paikkalöytöjä Kainuun  
Museon arkeologin Ee.  
Suomisen Kuhkan  
kiinteiden muunais-  
jäännösten inventoin-  
nista 8.-21.5.1990.  
Ks. inv. kert, top.ark:se.  
Dian 25.1.1991

1. Hiekinen kattelmia 2 kpl  
väriltään vaaleita. Mitat  $67 \times 40 \times 6$  mm ja  
 $52 \times 32 \times 6$  mm.

2 Kvarttikaavin  
mitat:  $65 \times 63 \times 17$  mm



3. Kvartsi-irtokavia 8 kpl