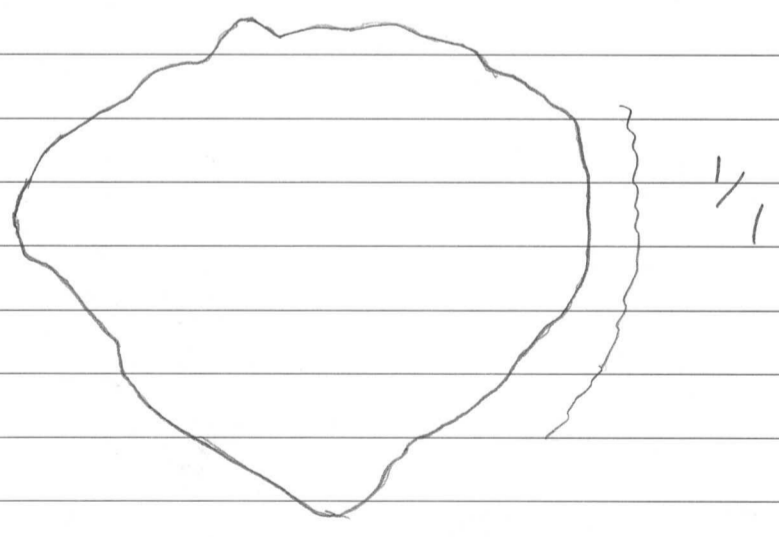


26151  
 Kuhma  
 Katerma  
 Karankaniemi ME  
 Mno 26151 on löydyntä Katermaan kylästä Salmen tilan rek mno 1:9 alueelta, Karankaniemen kailliskäijän rannasta, 3 m. kert kohde 194. Peruskartta 441302 RUUNA-KANGAS, x=711403, y=46777, z=159

26152  
 Kuhma  
 Katerma  
 Jänissaari  
 Erihistoriallisia asuin-  
 paikkalöytöjä Kainuun  
 Museon arkeologin Ee.  
 Suominen Kuhman  
 kiinteiden muunais-  
 jäännösten inventoin-  
 nista 8.-21.5.1990.  
 Ks. inv. kert, top.ark:18c.  
 Dia 25.1.1991

1. Hieänien kattelmit 2 kpl  
 väriltään vaaleita. Mitat 67x40x6 mm ja  
 52x32x6 mm.

2 Kvarttikaavin  
 mitat: 65x63x17 mm



3. Kvartsi-irtokavia 8 kpl

Nro 26152 on löydyntä Katerman kylästä  
1. jätkökunnan alueella alerasta jämissa-  
resta. Inv. kert. kahde 195. Peruskartta  
441302 RUUNAKANGAS, x=711474,  
y=46809, z=159

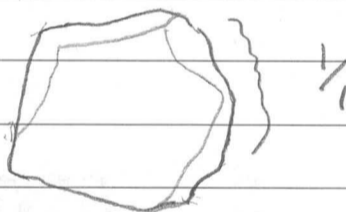
26152  
Kuhmo  
Katerma  
Jämissaan'

Erihistoriallisia asuin-  
paikkoaläytöjä Kainuun  
Museon arkeologin Esa  
Suomen Kuhman kiin-  
teiden muinaisjäännösten  
inventoinnista 8.-21.5.  
1991, ks. inv. kert. top.  
art: 100  
Dian 25.1.1991.

26153  
Kuhmo  
Katerma  
Rusila

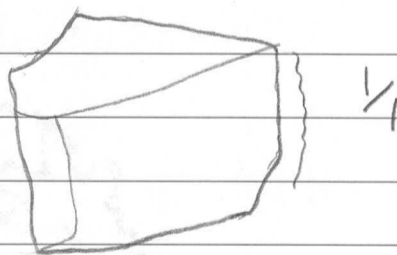
1. Kvarttikaarvin

mitat: 27 × 26 × 14 mm



2. Kvarttikaarvin

mitat: 40 × 32 × 24 mm



3. Kvartsi-irtekeria 4 kpl

Kvartsit ovat löydyneet kohteeseen luoteis-  
osassa alerasta, säännöstelyyn pahoin tuhottuun  
kylän niemen ranta-alueelle.