

26159

2.

Kvartsi-irkkoja 5 kpl

Kuhmo

Korpisalmi

Marjokangas

Kvartsit ovat löytyneet Korpisalmen kylän Marjokankaan tilan rek. nro 29:8 alueelta, rantatiekartta Särkisäaren eteläpuolelta, 3. m. kert. kohde 202. Peruskartta 4713 05 KUHMO, x=7112 02, y=47100, z=159.

26160

Kuhmo

Korpisalmi

Jämäsäari

Erihistoriallisia aruine-
gaikkalöytöjä Kuhmoon
Museon arkeologin E.
Suomisen Kuhmon kün-
teiden muinaisjään-
nösten inventoinnista
8.-21. 8. 1990. Ks. inv.
kert. top. ark:se.
Dian. 25.1. 1991

1.


Kvartsi-irkkoja 5 kpl

3 kpl on löytyneet saaren etelärannalta

2.

Kvartsi-kaavin

mitat: 40 x 23 x 15 mm

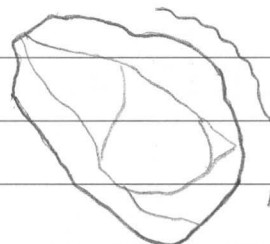


Kaavin on löytyneet saaren länsirannalta.

3.

Kvartsi-kaavin

mitat: 34 x 24 x 11 mm.



4.

Kvarti-inkkoria 4 kpl

26160

Kuhmo

Nrot 3 ja 4 ovat löytyneet saaren koillis-
rannalta, n. 100 m saaren pohjoiskärjestä.

Korpisalmi
Jämäsaaari

5.

Kvarti-inkkoria 2 kpl

3 inkokset ovat löytyneet saaren koillis-
rannalta kaakkois.

Nro 26160 on löydetty Korpisalmen
kylästä Kauhkulahden tilan sek. nro 29:42
alueella Jämälahden Jämäsaaaresta.
Inno, kert. kelt. 203. Peruskartta
4913 OS KUUMO, x = 711270, y = 47080
z = 159

Erihistoriallisia asuin-
paikka löydöksi Kainuun
Museon arkeologin Esa
Suomisen Kuumen kün-
teiden muinaisjäännösten
inventoinnista 8.-21.5.
1990. Kt. inno. kert. top.
ark:sc.

26161

Kuhmo

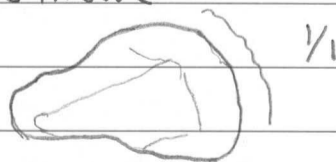
Korpisalmi
Särkisaaari

Dian 25.1.1991.

1.

Kvarti-inkkoria

mitat: 30 × 17 × 8 mm



2.

Kvarti-inkkoria 10 kpl.