

1991

26 393

Suomussalmi

25

Kalmosärkkä

Intolöytös, jonka Päivi Kontio toi
mukanaan Suomussalmen Kalmosärkkän
kartoitustietokalta 26.5. - 30.6.1991.

Diar. 16.7.1991.

Kartoituskertomus top. arkistossa

Aikaisemmat löydöt: KM 13174

KM 14 244: 1-12

KM 14 504: 1-536

KM 14 529: 1-500

KM 14 830: 1-1717

KM 19 541: 1-11

KM 19 844

KM 19 881: 1-16

KM 20 413: 1-49

KM 20 793: 1-6

KM 20 799:

KM 21 016: 1-14

KM 21 848

KM 21 872

KM 22 064

Peruskartta 4513 05 JUNTUSKANTA

pohjoispää: $x = 723542$, $y = 47458$, $z = 199$

eteläpää: $x = 723446$, $y = 47386$, $z = 199$

1. Saviasianpaloja 3 kpl, yht. 8 g.
Talkkisekoite, pinnassa heikkoa kuniota
(muistuttaa vedettyä viivaa).
Löytyneet Kalmosärkkän pohjoisosasta
rannalta vesijätöltä.

2. Saviasianpaloja 4 kpl, yht. < 1 g. Helpos-

1991

ti mureneina, huokoina paloja, joissa ei näy
sekoitetta.

26 393

Löyd. Kalmosärkän eteläosasta, särkän itäpuo-
lelta läheltä korkeas rantavedestä 18.6.1991.

Suomussalmi

25

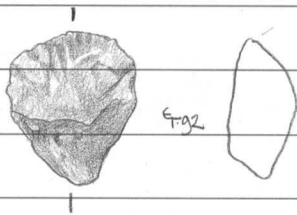
Kalmosärkkä.

3. Kaavin, kvartssia, 3 g.

Mitt: 20 x 19 mm x 9 mm.

Löyd. 6.6.1991 Kalmosärkän eteläkärjen
itärannalta rantavedestä.

1:1

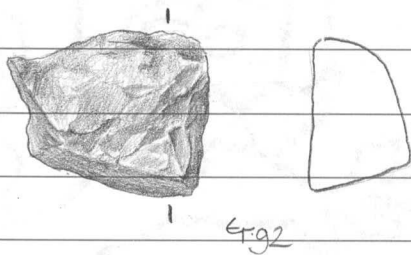


4. Kaavin, kvartssia, 9,5 g.

Mitt: 22 x 20 x 16 mm.

Löyd. Kalmosärkän eteläkärjen itärannalta
6.6.1991 rantavedestä.

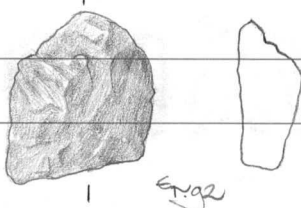
1:1



5. Kaavin, kvartssia, 4 g. Mitt: 19 x 19 x 8 mm.

Löyd. Kalmosärkän eteläkärjen itärannalta
rantavedestä.

1:1



1991

26 393

6. Kaarin, kvartsi, 5g.

Mitot: 21 x 21 x 10 mm.

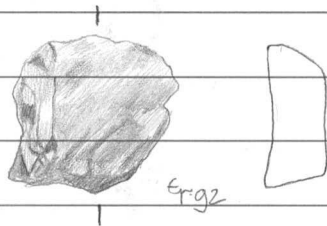
Suomussalmi

Löyd. Kalmosärken eteläosien itäosalla rantavedestä.

25

Kalmosärkkä

11



26 394

Intolöytös, jotta Päivi Konta toi mukanaan Suomussalmen Juntusrannalle tekemälleen inventointimatkaltaan 29.5.1991.

Suomussalmi

Huikarinniemi

Diär. 16.7.1991

Ei aiempia löytöjä.

Peruskartta 4513 05 JUNTUSRANTA

x = 72 33 64

y = 44 78 76 - 85

z = n. 199 m m.p.y. - 200 m m.p.y.