

2.

Kvarttikaavin


27468

mitat: 30x26x12 mm

Kuhma

Katerra

Tervaniemi 3



3.

Kvartti-inkkari 3 kpl

Nrot 1-3 ovat löytäneet kahteen kaakkais-
kypessä olevan lahdellaman hiikkarannalta

4.

Kvartti-inkkari 6 kpl

3 kkeket ovat löytäneet kahteen lounaisranna-
rantakivikortta

Nro 27468 on Katerran kylästä, Tervasalmen
kolan rek. nro 20:3 alueelta, Munnesjärven
koillisrannalta, 3 m. kert. kahde 235.

Peruskartta 471110 JAUHOVAARA x=710853-
710922, y=45767-18, z=159

Erihistoriallisia asuin-

27469

paikkojaläytöje Kainuun

Kuhma

Museon arkeologin to

Katerra

Suomisen Kuhman kiin-

Anttoniemi 11

teiden muinaisjäännösten

inventoinnista lauka-

kunnas 1992.

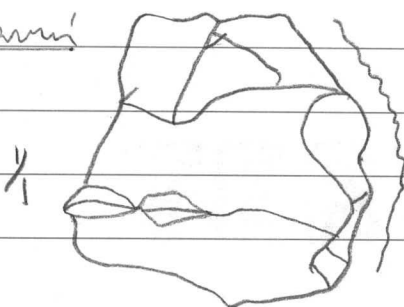
Kr. inv. kert. top. ark. v. c.

Dian 26.11.1992.


1.

Kvarttikaavin

mitat: 51x39x22 mm



1992

27469	2. <u>Kvartsi-utetone</u> 2 kpl	
Kuhma		
Katerma	Nro 1 ja 2 ovat löytyneet rantaliekassa alleiden	
Autioniemi W	palaneiden kivien luota	
	3. <u>Kvartsi-utetone</u> 4 kpl	
	Tutokset ovat löytyneet rantaliekasta edellisistä parikymmentä metriä etelään.	
	Nro 27469 on Katerman kylästä Autioniemen tilan rek. nro. 21:3 alueelta, Murmesjärven Autioniemen länsirannalta. Inno, kert, kchde 236. Peruskartta 4711 10 JAUHOVAARA x=7107 32, y=459 16, z=159	
27470	Erihistoriallinen asuin-	
Kuhma	paikkalöytöjä Kaminun	
Katerma	Museon arkeologin Eric	
Autioniemi SW	Suomisen Kuhlman kiinteiden muinaisjäännösten inventaaminen loukkuun 1991 Kv. inno, kert, loj, ark: 81c Dian 26.11.1992	
	1. <u>Kvarttikaavin</u>	
	mitat: 19 x 16 x 7 mm	
		
	2. <u>Kvartsi-utetone</u> 5 kpl	
	Nro 1 ja 2 ovat löytyneet Autioniemen launarikkipöytä.	
	3. <u>Kvartsi-utetone</u> 2 kpl.	