

2. Rautakuonaa 2 palaa

paino 710g

27472

Kuhmo

Katerra

Kuonapalot ovat löytyneet eteläisestä kumpareesta

Autioniemi E

3. Rautakuonaa 2 palaa

paino 208g

Kuonapalot ovat löytyneet pohjoisesta kumpareesta.

Nro 27472 on Katerran kylästä Autioniemen tilan rek. nro 21:3 alueelta,

Murmesjärven Autioniemen itäosasta.

Peruskartta 4411 10 JAUHOVAARA,

x=7107 40, y=759 42, z=165

3 m², kert. kahde 239.

Erihistoriallinen arvio-
paikkaläyhtiö Kuumun
Museon arkeologin ja
Suomen Kuumun kiin-
teiden muinaisjäännösten
inventoinnista lauka-
kunta 1991

Kr. inv. kert. log. ark. No.

Dian 26.11.1992

27473

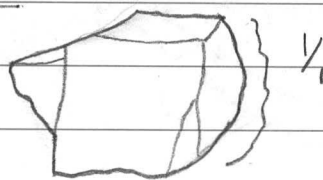
Kuhmo

Katerra

Hickkalampi E


1. Kraanikaavin

mitat: 30 × 23 × 11 mm

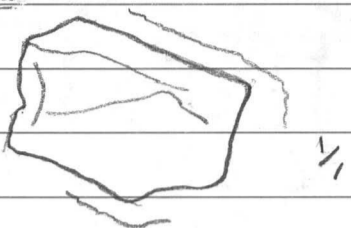


2. Kraanikaavin

mitat: 28 × 21 × 10 mm



1992

<p>27473 Kuhma Katerma Hiokkalahki E</p>	<p>3. <u>Kvarkkierine</u> mitat: 29 x 21 x 11 mm</p> 	
	<p>4. <u>Kvarkki-urakotia</u> 6 kpl</p>	
	<p>5 <u>Palamutta luuta</u> 2 muu paino 2g</p>	
	<p>Mno-27473 on löydetty Katerman kylästä valtionmaalta, Murmesjärven launcinrannan Hiokkamiehen länsipuolelta, veden liikuttel- masta hiekkasta. 3 mu. kert. kahde 240 Peruskartta 4711 10 JAUHOVAARA, x=710700 y=45718, z=159</p>	
<p>27474 Kuhma Katerma Lammassuonruuku</p>	<p>Prehistoriallinen aruin- paikkalöytöjä Kemin Museon arkeologin Es. Suomen Kuhman kün- teiden muinaisjäännös- ten inventoinnista lokakuun 1991 ks. inv. kert. top. ark: n- Dian 26.11.1992</p>	
	<p><u>Kvarkki-urakotia</u> 4 kpl</p> <p>Kvarkit ovat löydetty Katerman kylästä valtionmaalta, Murmesjärven Hiokkamiehen kaakkoispuolelta, rantschickasta, 3 mu. kert kahde 241. Peruskartta 4711 10 JAUHOVAARA x=710650, y=45828 z=159</p>	