

1992

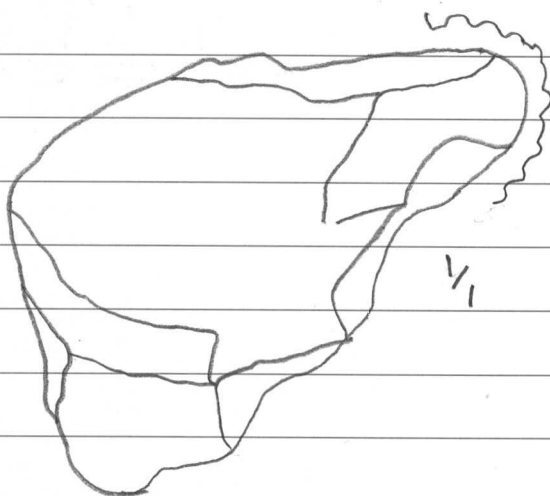
Krautrit ovat löydyneet Puokian kylästä  
 tilojen Rantale rek. nro 19:14 ja Hiekkä-  
 valkama rek. nro 19:20 alueilta, 3sa-laama-  
 sen järven Tulilahden launainrannalta.  
 3 m v. kert. kohde 1. Peruskartta 3471 05  
 ISO-LAAMAMEN,  $x = 717242$ ,  $y = 51786$   
 $z = 152,5$

27494  
 Puolanka  
 Puokio  
 Tulilahti SE

Erihistoriallinen aavin-  
 paikkaläytöjä Kainuun  
 Museon arkeologin Er  
 Suominen ja tutkijan  
 Vesa Laulumaa Puo-  
 langan kymmenten  
 miinaisjäännösten  
 inventoinnista  
 31.8 - 18.9, 1992  
 Ks. inv. kert. Aoz, ark. pc  
 Dia 26.11.1992,

27495  
 Puolanka  
 Puokio  
 Tainvallehti



1. Krautrit  
 mitat: 45 x 47 x 19 mm



2. Krautrit-utkone 5 kpl

Nrat 1 ja 2 ovat löydyneet Tainvallehdien  
 rantaan jähtaralta mökkikielte n. 40-60 m  
 rannasta.

1992

27495	3. <u>Kvarttikaavin</u>	
Puolanka	mitat: 28 × 22 × 10 mm	
Puokio		
Tairvallehti		
	<p>Kaavin on löytynyt mäkitien itäpuolelle olevan pienen saanattopaikan reunasta</p>	
	<p>Nro 27495 on löytynyt Puokion kylästä tilojen Väisälä rek. nro 2:66, Taipale rek. nro 2:18, Kontti 2:39, Suhmura 2:30 ja Mirana 2:40 alueilta Puokiojärven Tairvalleheden etelärannalta, 3. kv. kert. kohde 3. Peruskartta 3471 06 PUOKIOVAARA, x=718005 y=513 55, z=155</p>	
27496		
Puolanka		
Aulo		
Määtänniemi N		
	<p>Erihistoriallinia asuinpaikkaläyhtöjä Kainuun Museon arkeologin E. Suomisen ja tutkijan Vesa Laulumaa Puolangan kirkonkylän muinaisjäännösten inventoinnista 31.8-18.9.1992 Ks. inv. kert., top. ark.: p. c. Dia. 26.11.1992</p>	
1.	<u>Kvarttikaavin</u>	
	mitat: 24 × 20 × 12 mm	
		
2.		<u>Kvarttikaavin</u>
	mitat: 20 × 14 × 4 mm	
	