

27855

VIITASAARI
Taimolahti
Järvilinna
SKL 11

Kivikautisi asuinpaikkalöytöjä, jotka Mirja Miettinen toi virkamatkalta Viitasaarelta kesäkuussa 1993. Ks. inv kertomus v:lta 1969 ja kirjeenvaihto v 1993 / 68/304/1993. Diar. 27.8.1993

Kvartsi-iskoksia 2 kpl

Iskokset löytyivät Viitasaaren Taimolahdesta, Järvilinnan asuinpaikalta, tarkastettaessa suunniteltua tielinjan oikaisua maastossa. Löytökohta on jyrkkä Taimolahteen, länteen viettävä peltorinne, jonka yläosasta, avokesan-
tona olevan pellon pinnasta kvartsit löytyivät. Tieoikaisu tulee kulkemaan löytökohdan yli.

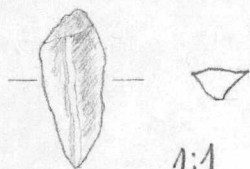
pk 3311 32 KYMÖNKOSKI
x 7001 32, y 440 27, z 100-102,5

27856


PIHTIPUDAS
Lylysaari
SKL 49

Kivikautisia asuinpaikkalöytöjä, jotka Mirja Miettinen toi virkamatkalta Pihtiputaalle heinäkuussa 1993. Ks tark.kertomusta löytöpaikasta top. arkistossa. Diar. 27.8.1993

1. saviastianpala, karkean hiekan sekaista savea, vain ulkopinta tallella; pinnalla koristeena vedettyjä viivoja.
2. saviastianpaloja, koristeettomia, saven seas-
sa asbestikuituja; palat pieniä, joko sisä-
tai ulkopintaa, vaalean kellertävää savea.
20 kpl
3. kiviesineen, taltan?, teelmä?, hienojakoista liusketta, rapautunut pinnalta, teräosa pyöreä, kanta katkelmallinen. Mitat: 112 x 35 x 15 mm.
4. Kvartsiesine: 21 x 8 x 4 mm, vuorikristallia




5. Kvartsiesine: 32 x 22 x 9 mm



1:1 MHP-94

6. kvartsiesine: 37 x 26 x 10 mm



1:1 MHP-94

7. kvartsiesine: 42 x 32 x 12 mm



1:1 MHP-94

8. kvartsiytimiä 5 kpl

9. kvartsiitti-iskos

10. kvartsi-iskoksia 232 g

40 kpl.

11. hioimien lohkottuja ? ja rapautuessa lohjenneita katkelmia, ilm. useammasta hioimesta yht 4 palaa)ennen liimaamista 6 kpl paloja).

12. nikamankatkelma, palanut ??/maatunut, 12 g

13. palaneita luusiruja 5 kpl, paino alle 1 g

Löydöt kerätty Pihtiputaan Ilosjoella olevas Lylysaaren länsi/lounaisrannalta, paljaaksi hakatulta ja äestetyltä hiekkamaalta, rantatörmän päältä ja ylempää n. 100 m rannasta, kaikkiaan n 200 m matkalta . Paikan löytäjän Juhani Krookin löytämät kvartsi-iskokset sisältyvät löytöihin. Törmällä on painanteita, kariahavainnoista päätellen kuoppaliesiä.

peruskartta 3312 05 ILOSJOKI

x 7024 96- 7025 08, y 431 98-432 12, z 115-120

27856

PIHTIPUDAS

Lylysaari

SKL 49