

VANTAAN KAIVOKSELAN ARKEOLOGINEN TARKKUUSINVENTOINTI



Miikka Haimila
2003

Sisällys

| | |
|--|----|
| Tiivistelmä inventointikohteista..... | 3 |
| Johdanto..... | 4 |
| Valokuva- ja dialuettelot..... | 6 |
| Koekuoppaluettelo..... | 7 |
| Kartat..... | 9 |
| Kohdekuvaukset: | |
| 1. Kuparimäki (Vaskivuori), kivistinen asuinpaikka ja kvartsilouhos..... | 14 |
| 2. Abrams, kivistinen asuinpaikka..... | 16 |
| 3. Kopparnäs, kivistinen asuinpaikka..... | 18 |

Tiivistelmä inventointikohteista

| |
|--|
| <p>1. KUPARIMÄKI (VASKIVUORI), Muinaisjäännösryhmät – kivikautinen Muinaisjäännösrekisterinumero: 92010038 Lukumäärä: 2 Rauhoitusluokka: 2, luokitusehdotus: 2 Kohteen laajuus: Noin 4850 m2. Havaintomahdollisuudet: Ei maan päälle näkyviä rakenteita PK 204301 HÄMEENKYLÄ, kunta: Vantaa , kylä: Pohjois-Kaarela X=6683336, Y=2548183, Z=25, P=6684921, I=3382097</p> |
| <p>2. ABRAMS, Asuinpaikat - kivikautinen Muinaisjäännösrekisterinumero: 92010035 Lukumäärä: 1 Rauhoitusluokka: 2, luokitusehdotus: 3 Havaintomahdollisuudet: Ei maan päälle näkyviä rakenteita, kohde on todennäköisesti tuhoutunut. PK 204301 HÄMEENKYLÄ, kunta: Vantaa , kylä: Pohjois-Kaarela X=6683047, Y=2548072, Z=25-28, P=6684638, I=3381972</p> |
| <p>3. KOPPARNÄS, Asuinpaikat - kivikautinen Muinaisjäännösrekisterinumero: 92010036 Lukumäärä: 1 Rauhoitusluokka: 2, luokitusehdotus: 3 Havaintomahdollisuudet: Ei näkyviä rakenteita, kohde ei todennäköisesti ole muinaisjäännös. PK 204301 HÄMEENKYLÄ, kunta: Vantaa , kylä: Pohjois-Kaarela X=6683086, Y=2548153, Z=24-27, P=6684673, I=3382055</p> |

Johdanto

Tutkimusalueesta

Tutkimusalue koostuu laajahkosta peltoaukeasta ja sen reunoilla olevista moreeni- ja kalliopohjaisista alueista, joilla on myös rakennuksia. Peltojen pohjoispuolella on kalliainen Vaskivuori ja länsipuolella Mätäoja, jonka molemmiin puolin kosteikkoaluetta. Peltoalueelle on suunniteltu rakennettavaksi useita asuinrakennuksia ja tiestöä. Viitteitä kivikautisesta asutuksesta on löytynyt peltoalueen koilliskulman ja eteläosan muuta maastoa korkeammalle kohoavilta rinteiltä. Tutkimusalueen lähiympäristöstä tunnetaan useita kivikautisia asuinpaikkoja.

Tutkimushistoriaa

Ensimmäiset merkit kivikautisesta asutuksesta saatiin 1920-luvulla, jolloin alueen eteläosasta Mätäojan läheltä löytyi kaksi kivikirvestä. Alueen muinaisjäännöksistä ensimmäiset on löydetty Helsingin pitäjän inventoinnin yhteydessä vuonna 1962. Tuolloin Veikko Lehtosalo löysi merkkejä asutuksesta nykyisten Kuparimäen ja Abramsin kohdalla. Vuosien 1971, 1972 ja 2000 tutkimuksissa Kuparimäen asuinpaikan sijaintia saatiin tarkennetuksi ja Abramsin asuinpaikka alkoi vaikuttaa ainakin osittain tuhoutuneelta. Vuonna 1975 tutkittiin Vaskivuoren kvartsisuonien mahdollista käyttöä raaka-aineen hankintapaikkoina kivikaudella. Tuolloin löydettiin yksi maastonkohta, jossa olevien kvartsijäänteiden perusteella on saatettu irrottaa kalliosta kiveä työkalujen tekemistä varten. Kvartsisuoni on vuoden 2003 inventointialueen pohjoispuolella.

Arkistotietoja tarkasteltaessa tuli ilmi kohteiden nimityksiin liittyvä sekaannus. Kuparimäen asuinpaikan nimi on vaihtunut vuosien kuluessa muutamaan otteeseen ja siitä on käytetty myös ruotsinkielistä versiota. Lehtosalo käytti Kuparimäestä aluksi nimitystä Kopparnäs, mikä on myöhemmin sekaantunut eteläpuolella olevan Kopparnäs -nimisen kohteen kanssa. Nimitykset on oikaistu tässä inventoinnissa, mutta arkistotietoja tarkasteltaessa kohdenimiin on syytä kiinnittää huomiota.

Vuoden 2003 inventointi

Tarkkuusinventointi tuli tarpeelliseksi koska aluetta kaavoitetaan, eivätkä muinaisjäännösten rajat olleet tarpeeksi selviä ja tarkkoja suojelua ja maankäytön suunnittelua varten. Tutkimus keskitettiin pääosin aikaisemmin tunnettujen kohteiden ympäristöön, mutta myös muita sopivia maastonkohtia tarkastettiin. Maastotutkimuksessa kiinnitettiin huomiota erityisesti muinaisten rantojen läheisyydessä sijainneisiin asutukselle sopiviin kohtiin.

Tutkimusmenetelmät

Inventoinnin aikana tehdyssä maastotutkimuksessa tehtiin pintapöimintää, maakairausta ja koekuopitusta. Pintapöiminnäksi kutsutaan tutkimusta, jossa maanpinta tarkastetaan silmämääräisesti ja samalla poimitaan talteen löytöjä ja merkitään muistiin niiden löytöpaikat. Maakairan avulla yritettiin löytää ihmisen toiminnan jäljiltä olevia likamaita ja palokerroksia sekä kivikautisen asutuksen sijainnille tyypillisiä maalajeja. Käytössä ollut maakaira oli käsikäyttöinen ja sillä voitiin saada 50 cm syvyinen ja 1 cm paksu näyte yhdellä kairauskerralla. Tarkemmat tutkimukset tehtiin kaivamalla koekuoppia. Kuopat pyrittiin kaivamaan 50 cm x 50 cm kokoisiksi ja syvyydeltään sellaisiksi, että voitiin havaita oliko maan kerrostuminen luontaista vai ihmisen aiheuttamaa (noin 40 – 60 cm). Tiedot koekuopista löytyvät koekuoppalistasta ja –kartasta.

Koekuoppien yhteydessä mainitut maalajit on arvioitu silmämääräisesti. Maalajit on nimetty GEO-luokituksen mukaan: savi (raekoko <0,002 mm), siltti (raekoko 0,002-0,06 mm), hiekka (raekoko

0,06-2,0 mm) ja sora (raekoko 2,0-60,0 mm). Näistä jokainen jakautuu hieno-, keski-, ja karkea-alalajitteisiin.

Inventoinnin aikana tehdyt löydöt otettiin talteen koekuopittain tai pintapoimitun alueen mukaan. Löydöt on luettelointi Museoviraston arkeologian osaston kokoelmiin KM päänumeroilla 34298 ja 34999.

Paikkatiedoista

Maastomittaukset tehtiin satelliittipaikannuslaitteen (GPS) avulla. Mittauksia verrattiin 1:2000 kaavakartalle tehtyihin muistiinpanoihin. Paikannuksen tarkkuus vaihteli maastossa \pm 3-8 m. Kohteista on ilmoitettu keskikoordinaatti yhtenäiskoordinaatteina (p ja i) lisäksi on ilmoitettu koordinaatit perus- ja maastokartoissa käytettävänä KJ-kaistan 2 koordinaatteina (x ja y). Korkeustieto eli z-koordinaatti on arvioitu 1:20000 maastokarttojen korkeuskäyrien perusteella. Z-koordinaatti on ilmoitettu metreinä meren pinnan yläpuolella (m mpy). Käytetty korkeusjärjestelmä on N60.

Tulokset

Tutkimusten tuloksena voidaan todeta, että Kuparimäen kivikautinen asuinpaikan säilymisestä nykyisellä peltoalueella ja sen reunalla on vahvoja merkkejä. Asuinpaikan sijainti voitiin myös määrittää aikaisempaa tarkemmin. (Kvartsilouhusta ei tämän inventoinnin yhteydessä tutkittu.)

Abramsin asuinpaikka puolestaan lienee jäänyt nykyisen asutuksen alle ja on todennäköisesti tuhoutunut.

Kopparnäsin asuinpaikasta ei tämän inventoinnin yhteydessä saatu havaintoja. Vaikuttaa siltä, että asuinpaikan olemassaolo omana muinaisjäännöskohteena johtuu arkistotietojen väärintulkinnasta. Kohde on mahdollisesti ollut Kuparimäen ja Abramsin asuinpaikkojen reuna-alueita.

Helsingissä 21.1. 2004

Miikka Haimila FM

Valokuva- ja dialuettelot

Luettelo inventoinnin aikana otetuista mustavalko- ja diakuvista. Kuvat on arkistoitu Museoviraston arkeologian osaston arkistoon. Kuvaaja Miikka Haimila

| Mustavalkonegatiivit | |
|-----------------------------|---|
| KM | Aihe |
| 128232 | Näkymä Abramsin asuinpaikalta kohti Kopparnäsin asuinpaikkaa. Kuvattu länsilounaasta. |
| 128233 | Näkymä kohti Abramsin asuinpaikkaa. Kuuluu yhteen kuvan 31 kanssa. Kuvattu pohjoisesta. |
| 128234 | Näkymä kohti Kopparnäsin asuinpaikkaa. Kuuluu yhteen kuvan 30 kanssa. Kuvattu pohjoisesta. |
| 128235 | Kuparivuoren asuinpaikkaa pellolla. Kuuluu yhteen kuvien 34 ja 35 kanssa. Kuvattu kaakosta. |
| 128236 | Kuparivuoren asuinpaikkaa pellolla. Kuuluu yhteen kuvien 33 ja 35 kanssa. Kuvattu kaakosta. |
| 128237 | Kuparivuoren asuinpaikkaa pellolla. Kuuluu yhteen kuvien 33 ja 34 kanssa. Kuvattu kaakosta. |
| 128238 | Kuparivuoren asuinpaikkaa pellon oikeassa reunassa. Kuvattu kaakosta. |
| | |
| Diat | |
| KM | Aihe |
| 51925 | Kuparimäki, kivikautinen asuinpaikka pellon reunassa oikealla. Kuvattu kaakosta. |

Koekuoppaluettelo

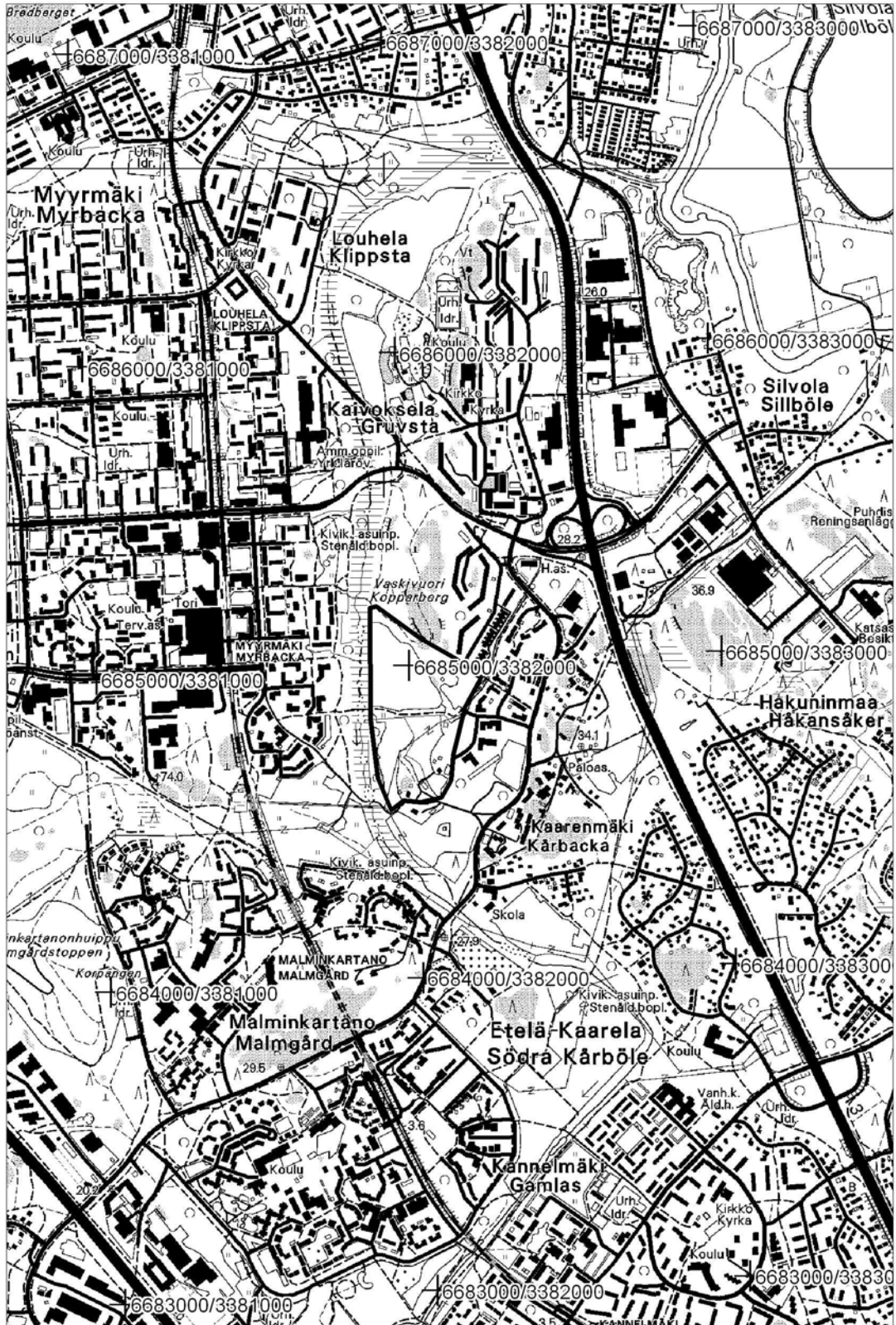
| | |
|-------|---|
| KK 1 | Koko 50x50 cm, syv. 35 cm. 0-23 cm peltomultaa, 23- cm veden kerrostamaa hienoa hiekkaa ja rautasaostumia. |
| KK 2 | Koko 50x50 cm, syv. 38 cm. 0-22 cm peltomultaa, 22-30 cm kellertävää hienoa hiekkaa ja rautasaostumia, 30- cm vaalean kellertävää hienoa hiekkaa. |
| KK 3 | Koko 50x50 cm, syv. 57 cm. 0-26 cm peltomultaa, 26-53 cm kellanharmaata hienoa hiekkaa, n. 30 cm syv. kuopan eteläreunassa harmaanruskea läikkä ja hiiltä, n. 50 cm syv. ohut hiiltynyt puu kuopan poikki, 53- cm vaaleanharmaa hieno hiekkä. |
| KK 4 | Koko 50x50 cm, syv. 40 cm. 0-24 cm peltomultaa, 24- cm vaaleaa harmaankellertävää hienoa hiekkaa ja rautasaostumia. |
| KK 5 | Koko 50x50 cm, syv. 40 cm. 0-25 cm peltomultaa, 25-38 cm vaaleaa harmaankellertävää hienoa hiekkaa ja rautasaostumia, 38-40 cm harmaata hienoa hiekkaa. |
| KK 6 | Koko 50x50 cm, syv. 52 cm. 0-23 cm peltomultaa, 23-26 cm harmaanruskea värjäytymä ja hiilenmuruja, hienoa hiekkaa, läikkä jatkuu kuopan keskellä 60 cm syv., 36-52 cm harmaata hienoa hiekkaa. |
| KK 7 | Koko 50x50 cm, syv. 52 cm. 0-22 cm peltomultaa, 22- cm harmaa tiivis siltti. |
| KK 8 | Koko 50x50 cm, syv. 47 cm. 0-20 cm peltomultaa, 20-32 cm kellanharmaata silttiä, 32- cm harmaata tiivistä silttiä ja ruostevärjäytymiä. |
| KK 9 | Koko 50x50 cm, syv. 50 cm. 0-15 cm peltomultaa, 15-25 cm harmaata hienoa hiekkaa, 25-49 cm kellanharmaa hieno hiekkä, 30-40 cm syv. hieman hiiltä, 49- cm harmaata silttiä. |
| KK 10 | Koko 50x50 cm, syv. 45 cm,. 0-16 cm peltomultaa, 16-30 cm harmaata hienoa hiekkaa, 30- cm kellanharmaata hienoa hiekkaa. |
| KK 11 | Koko 50x50 cm, syv. 20-40 cm. 0-20 cm peltomultaa, 20-30 cm savea ja rautasaostumia, 30-40 cm harmaata savea |
| KK 12 | Koko 50x50 cm, syv. 32 cm. 0-21 cm peltomultaa, 21-26 cm punertavaa silttiä ja rautasaostumia, 26- cm harmaata silttiä. |
| KK 13 | Koko 50x50 cm, syv. 32 cm. 0-20 cm peltomultaa, 20-25 cm punertavaa silttiä ja rautasaostumia, 25- cm harmaata silttiä. |
| KK 14 | Koko 50x50 cm, syv. 34 cm. 0-21 cm peltomultaa, 21- cm vaalean harmaata kellervää hienoa hiekkaa ja rautasaostumia. |
| KK 15 | Koko 50x50 cm, syv. 38 cm. 0-25 cm peltomultaa, 25-35 cm kellertävää hienoa hiekkaa, 35- cm vaaleanharmaata hienoa hiekkaa. |
| KK 16 | Koko 50x50 cm, syv. 45 cm. 0-25 cm peltomultaa, 25- cm kellertävää hienoa hiekkaa, n. 35 syv. hiilenmuruja ja rusehtavanharmaa värjäytymä. |
| KK 17 | Koko 50x50 cm, syv. 43 cm. 0-22 cm peltomultaa, 22- cm alaspäin harmaantuvaa kellertävää hienoa hiekkaa, kuopan pohjalla rautasaostumia ja harmaata silttiä. |
| KK 18 | Koko 50x50 cm, syv. 46 cm. 0-27 cm peltomultaa, 27-39 cm harmaata tiivistä silttiä, 39- cm harmaata ja ruosteenkirjavaa kerrostunutta tiivistä silttiä. |
| KK 19 | Koko 50x50 cm, syv. 46 cm. 0-27 cm peltomultaa, 27-39 cm harmaata tiivistä silttiä, 39- cm harmaata ja ruosteenkirjavaa kerrostunutta tiivistä silttiä. |
| KK 20 | Koko 50x50 cm, syv. 45 cm. 0-25 cm peltomultaa, 25-40 cm harmaata tiivistä silttiä, 40- cm kirjavaa kerrostunutta silttiä. |
| KK 21 | Koko 50x50 cm, syv. 53 cm. 0-35 cm peltomultaa, 35- cm kellanharmaata savensekaista hiekkaa. |
| KK 22 | Koko 50x50 cm, syv. 59 cm. 0-40 cm peltomultaa, 40- cm kellanharmaata hienoa hiekkaa, n. 50 cm syv. jonkin verran pieniä hiilen paloja. |
| KK 23 | Koko 50x50 cm, syv. 56 cm. 0-38 cm peltomultaa, 38- cm alaspäin vaaleanharmaa kellertävää savensekaista hienoa hiekkaa. |
| KK 24 | Koko 50x50 cm, syv. 57 cm. 0-30 cm peltomultaa, 30- cm kellanharmaata hienoa hiekkaa ja rautasaostumia. |
| KK 25 | Koko 50x50 cm, syv. 40 cm. 0-30 cm peltomultaa, 30- cm harmaata savea. |
| KK 26 | Koko 50x50 cm, syv. 47 cm. 0-14 cm peltomultaa, 14-34 cm harmaata hiekkaa, 34- cm harmaata hienoa hiekkaa ja rautavärjäytymiä. |
| KK 27 | Koko 50x50 cm, syv. 42 cm. 0-23 cm savensekaista peltomultaa, 23-42 cm savea. |
| KK 28 | Koko 50x50 cm, syv. 35 cm. 0-10 cm peltomultaa, 10- cm ruskeanharmaata soraa. |
| KK 29 | Koko 50x50 cm, syv. 40 cm. 0-23 cm savensekaista peltomultaa, 23-40 cm savea. |
| KK 30 | Koko 50x50 cm, syv. 40 cm. 0-25 cm peltomultaa, 25- cm kellanharmaata kerrostunutta savista silttiä ja hienoa hiekkaa. |

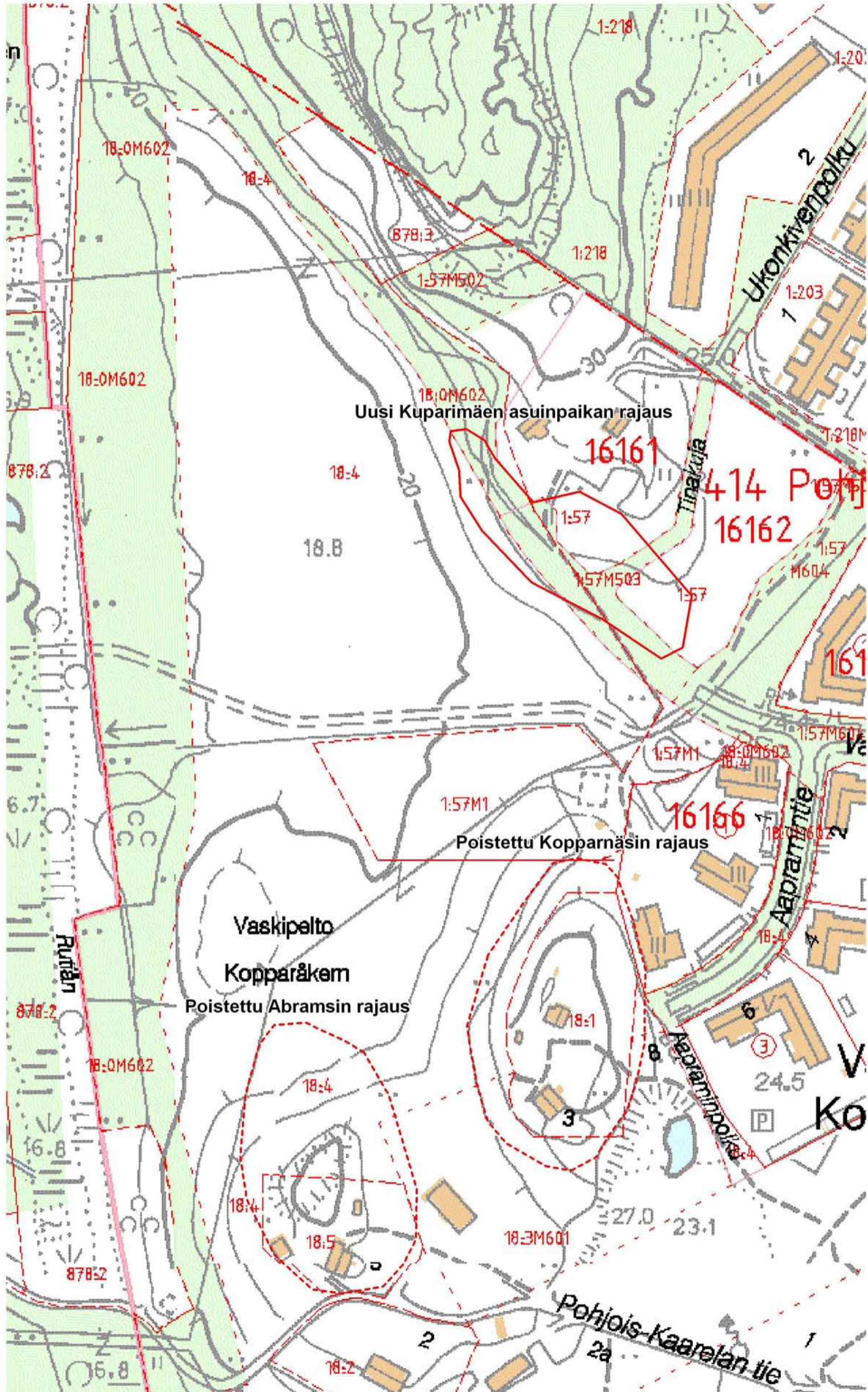
| | |
|-------|--|
| KK 31 | Koko 50x50 cm, syv. 42 cm. 0-21 cm peltomultaa, 21- cm hienoa harmaata hiekkaa ja rautasaostumia. |
| KK 32 | Koko 50x50 cm, syv. 49 cm. 0-28 cm peltomultaa, 28-38 cm ruskeanharmaata hienoa silttiä, 38- cm harmaata silttiä ja savea. |
| KK 33 | Koko 50x50 cm, syv. 60 cm. 0-30 cm peltomultaa, 30-40 cm silttiä ja savea, 40-60 cm harmaata hiekkaa ja ruostevärjäytymiä. |
| KK 34 | Koko 50x50 cm, syv. 45 cm. 0-27 cm peltomultaa, 27-33 cm harmaata hienoa hiekkaa ja rautasaostumia, 33- cm harmaata silttiä ja rautasaostumia. |
| KK 35 | Koko 50x50 cm, syv. 43 cm. 0-25 cm peltomultaa, 25-34 cm kellertävää kirjavaa hiekkaa, pieniä hiilenmuruja ja kaksi pientä nokimaaläiskää, 34-43 cm harmaata kirjavaa hiekkaa, n. 50 cm syvyydeltä kairattu savea. |
| KK 36 | Koko 50x50 cm, syv. 47 cm. 0-21/40 cm peltomultaa (epätasainen kerros), 21-40 cm harmaata hienoa hiekkaa ja rautasaostumia, 40- cm edellistä karkeampaa hiekkaa ja rautasaostumia. |
| KK 37 | Koko 50x50 cm, syv. 44 cm. 0-30 cm peltomultaa, 30-37 cm kellertävää hiekkaa, ja muutamia hiilenmuruja, 37-44 cm harmaankirjavaa hiekkaa, n. 64 cm syvyydeltä kairattu savea. |
| KK 38 | Koko 50x50 cm, syv. 55 cm. 0-26 cm peltomultaa, 26-37 cm keltaista hienoa hiekkaa, 37- cm keltaista hienoa hiekkaa ja rautavärjäytymiä. |
| KK 39 | Koko 50x50 cm, syv. 58 cm. 0-33 cm peltomultaa, 33-58 cm kellanharmaata hiekkaa, n. 78 cm syvyydeltä kairattu harmaata hienoa hiekkaa. |
| KK 40 | Koko 50x50 cm, syv. 45 cm. 0-20 cm peltomulta, 20-29 cm kuopan etelälaidassa noensekaista hienoa hiekkaa ja rautavärjäytymiä, 29- cm hienoa hiekkaa ja rautavärjäytymiä. |
| KK 41 | Koko 50x50 cm, syv. 65 cm. 0-38 cm peltomultaa, heti peltomullan alla ohut tumma kerrostuma, 38-58 cm harmaankellertävää hiekkaa. |
| KK 42 | Koko 50x50 cm, syv. 26 cm. 0-5 cm pintaturve, 5- cm kellanharmaa sora, pohjalla isoja kiviä. |
| KK 43 | Koko 50x50 cm, syv. 40 cm. 0-40 cm harmaata hienoa hiekkaa. |
| KK 44 | Koko 50x50 cm, syv. 30 cm. 0-30 cm vahvasti savensekaista peltomultaa, joka muuttuu alaspäin saveksi. |
| KK 45 | Koko 50x50 cm, syv. 31 cm. 0-22 cm savensekaista peltomultaa, 22- cm savea. |
| KK 46 | Koko 50x50 cm, syv. 44 cm. 0-23 cm peltomultaa, 23- cm savensekaista hiekkaa. |
| KK 47 | Koko 50x50 cm, syv. 45 cm. 0-45 cm vahvasti savensekaista peltomultaa, joka muuttuu alaspäin saveksi. |

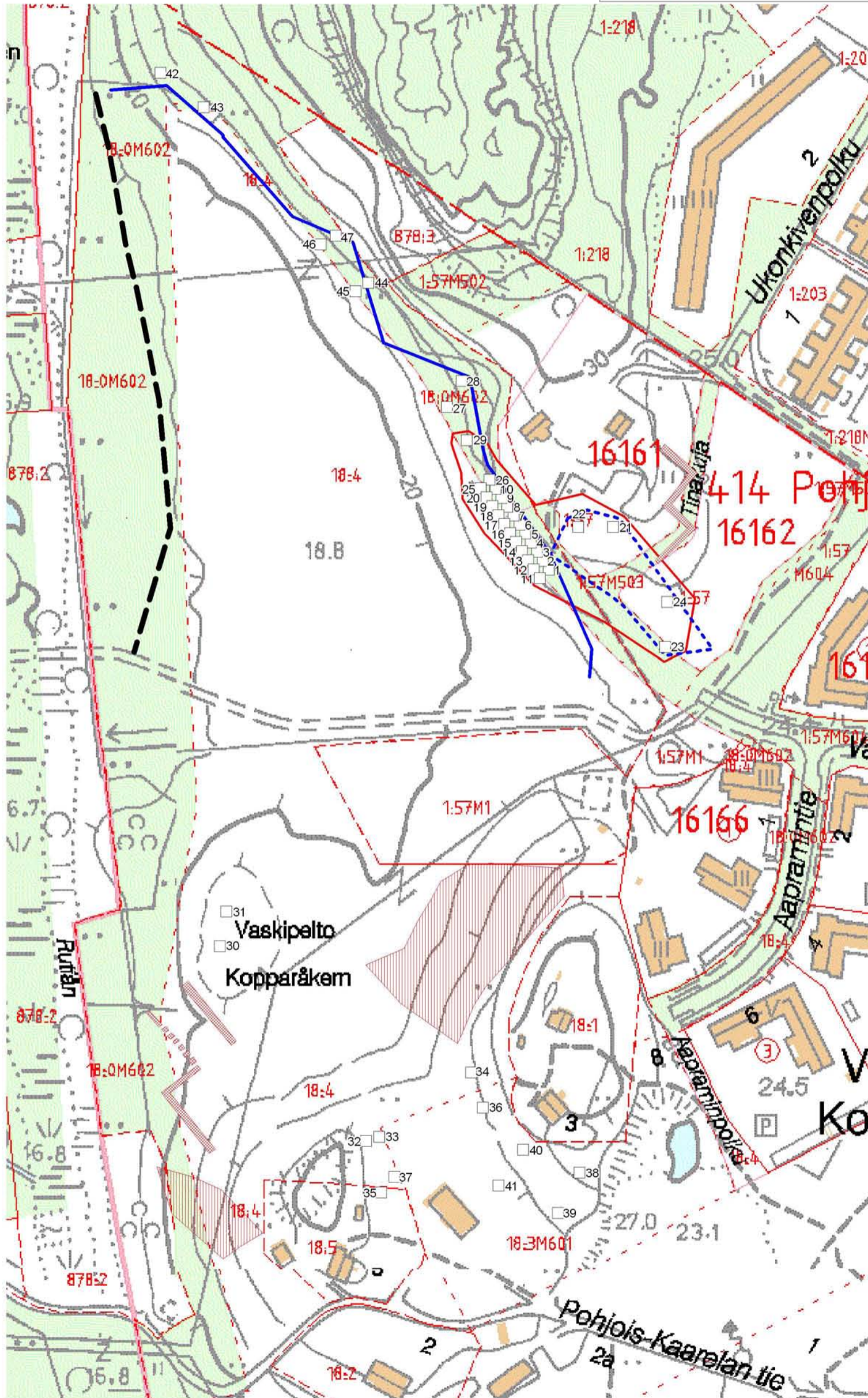
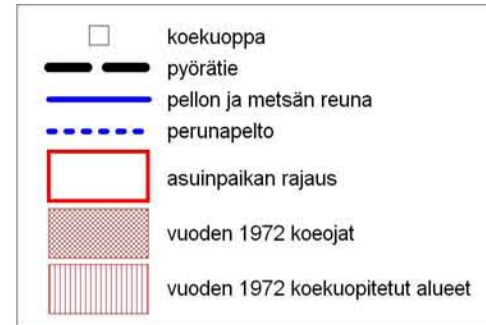
Ote peruskartasta 204301 Hämeenkylä
 Mk 1:20000
 Inventointialue rajattu kartalle.

Inventointikohteiden koordinaatit:

1. Kuparimäki (Vaskivuori), X:6683336, Y:2548183, Z:25, P:6684921, I:3382097
2. Abrams, X:6683047, Y:2548072, Z:25-28, P:6684638, I:3381972
3. Kopparnäs, X:6683086, Y:2548153, Z:24-27, P:6684673, I:3382055







1. Kuparimäki (Vaskivuori) (muinaisjäännösryhmät - - kivikautinen)

| | | |
|---------------------------------------|---|------------------------------|
| Muinaisjäännösrekisterinumero: | 92010038 | |
| Kunta: | Vantaa | Kylä: Pohjois-Kaarela |
| Muinaisjäännöstyyppi: | Muinaisjäännösryhmät | Tyypin tarkenne: |
| Ajoitus: | kivikautinen | |
| Rauhoitusluokka: | 2 | Lukumäärä: 2 |
| Luokitusehdotus: | 2 | |
| Sijainti: | PK 204301 Hämeenkylä X:6683336, Y:2548183, Z:25 P:6684921, I:3382097 Kohde sijaitsee n. 700 m itäkaakkoon Myyrmäen rautatieasemasta. | |
| Aiemmat löydöt: | KM 16276 (hiotun kiviaseen katkelma, kvartsi- ja pii-iskoksia), 16277 (kvartsi-iskoksia), 18360 (kivilaji- ja kvartsi-iskoksia ja kvartsiytimiä), 19688 (kvartsilouhokseen liittyviä kvartsi-iskoksia) | |
| Inventointilöydöt: | KM 34298:1-14 (keramiikkaa, kvartsia ja piitä) | |
| Tutkimukset: | Inventointi Veikko Lehtosalo 1962 (Helsingin maalaiskunnan inventointi) Tarkastus Anna-Liisa Hirviluoto ja Mirja Koskimies 1971 Koekaivaus Jouko Rätty 1972 Kaivaus Sinimarja Ojonen 1975 Inventointi Kreetta Lesell 2000 Inventointi Miikka Haimila 2003 | |
| Kiinteistötiedot: | 09241400010057 09241400180004 | |
| Tarkastus: | 29.9. - 3.10.2003 Miikka Haimila ja Kirsi Sipiläinen | |
| Kartat: | Peruskarttaote (204301 Hämeenkylä) 1:20000, kaavakarttaote 1:2000, koekuoppakartta 1:2000 ja maalajikartta 1:2000 | |
| Kuvat: | Negatiivit: 128235-128238 | Diat: 51925 |
| Sijainti ja maasto: | Kohde sijaitsee Vaskivuorella ja sen eteläpuolella. Mahdollinen kvartsilouhos on vuorella oleva kvartsisuoni (alue ei kuulunut tämän inventoinnin alueeseen). Asuinpaikka sijaitsee vuoren eteläpuolella lähinnä peltoalueella. Itäpuolella on Mätäoja, paikoin soistunut matala vesiuoma. | |
| Kohteen kuvaus: | Kivikautinen asuinpaikka sijaitsee perunapeltona olevalla tasanteella ja sen luoteispuolella olevan suuren peltoaukean reunassa. Vuoden 1967 inventoinnin yhteydessä Lehtosalo keräsi pii- ja kvartsi-iskoksia sekä hiotun kiviesineen katkelman em. perunapeltoilta kaivon ja talon välimaastosta. Samalta alueelta löytyi iskoksia myös vuoden 1971 tarkastuksessa. Vuoden 1972 koekaivauksessa tehtiin perunapellon pohjois- ja kaakkoispuolelle koeojia ja koekuoppia, mutta niistä ei tehty löytöjä. Vuonna 2003 perunapeltoilta löytyi pintapoimittaessa kvartsi- ja pii-iskoksia sekä historiallisen ajan löytöjä: lasia ja liitupiipun katkelmia. Löytöjä tuli tasaisesti koko alueelta, mutta vähiten niitä oli itäreunalla ja kaakkoiskulmalla. Lisää löytöjä tehtiin kaivettaessa neljä koekuoppaa pellolle. Peltoaukean reunaan tehtiin kaksi koekuoppariviä, joissa oli yhteensä 22 koekuoppaa viiden metrin välein. Myös näistä kuopista tehtiin löytöjä, saviastian reunapala ja kvartsi-iskoksia. Saviastian pala on peräisin melko | |

ohuesta reunaltaan profiloidusta tummasta astiasta. Pala saattaa liittyä vasarakirveskulttuuriin.

Katso tarkemmin asuinpaikan rajausta ja koekuoppien sijaintia liitekartoista sekä koekuoppien tietoja koekuoppaluettelosta.

Tämän kohteen nimeämiseen liittyy joukko sekaannuksia. Asuinpaikasta on käytetty päällekkäin useita nimiä ja ne ovat menneet ristiin löytöluetteloissa. Nykyiseen Kuparimäen muinaisjäännöryhmään kuuluvat Kuparimäen asuinpaikka, (josta on käytetty myös nimeä Kopperberg), nykyisin samassa rajauksessa oleva entinen Kopparnäsin asuinpaikka, (joka ei ole nykyisin Kopparnäsin nimellä tunnettu kohde) sekä Vaskivuoren mahdollinen kvartsilouhos.

Laajuus: Noin 4850 m².

Ehdotus suoja-alueeksi:

Suojelutoimenpiteet:

Havaintomahdollisuudet: Ei maan päälle näkyviä rakenteita

Lähistön kohteita:

Tiedossa olevat maankäyttösuunnitelmat: Suunnitellussa kaavassa osa asuinpaikasta jää tien alle.

Suositteltavat jatkotoimenpiteet:

Koekuopat: Ks. koekuoppien sijaintia liitekartasta sekä tietoja koekuoppaluettelosta.

Pintapoiminta: Perunapellon alue kuljettu noin 1,5 m välein. Noin 1/6 alueesta vielä perunalla lounaiskulmalla. Sää sateinen ja hämärä, havaittavuus heikko. Löydöt: kvartsi- ja pii-iskoksia sekä lasia ja liitupiipun katkelmia.

2. Abrams (asuinpaikat - - kivikautinen)

| | | |
|--|---|------------------------------|
| Muinaisjäännösrekisterinumero: | 92010035 | |
| Kunta: | Vantaa | Kylä: Pohjois-Kaarela |
| Muinaisjäännöstyyppi: | Asuinpaikat | Tyypin tarkenne: |
| Ajoitus: | kivikautinen | |
| Rauhoitusluokka: | 2 | Lukumäärä: 1 |
| Luokitusehdotus: | 3 | |
| Sijainti: | PK 204301 Hämeenkylä X:6683047, Y:2548072, Z:25-28 P:6684638, I:3381972 Kohde sijaitsee n. 800 m kaakkoon Myyrmäen asemasta. | |
| Aiemmat löydöt: | KM 7756:1-2 (kivikirveitä), KM 18961: 1-3 (kvartsi-iskoksia) | |
| Inventointilöydöt: | KM 34299:1 (kvartsiesine) | |
| Tutkimukset: | Inventointi Veikko Lehtosalo 1962 (Helsingin pitäjän kiinteistä muinaisjäännöksistä kohde 148.) Koekaivaus Jouko Rätty 1972 (raportti mikrofilmillä) Inventointi Kreetta Lesell 2000 Inventointi Miikka Haimila 2003 | |
| Kiinteistötiedot: | 09241400180005 09241400180004 | |
| Tarkastus: | 29.9. - 3.10.2003 Miikka Haimila ja Kirsi Sipiläinen | |
| Kartat: | Peruskarttaote (204301 Hämeenkylä) 1:20000, kaavakarttaote 1:2000, koekuoppakartta 1:2000 ja maalajikartta 1:2000 | |
| Kuvat: | Negatiivit: 128232-128234 | Diat: |
| Sijainti ja maasto: | Kohde sijaitsee Mätäojan itäpuolella olevalla mäellä. Mäen ympäristö on pääosin savikkoista peltoa. Mäen korkein kohta on kalliota, jonka eteläpuolella on rakennuksia ja pihamaata. Abramsin asuinpaikan täsmällinen sijainti ei ole tiedossa. | |
| Kohteen kuvaus: | Asuinpaikan olemassaolo on määritelty 1920 löytyneiden kivikirveiden ja vuoden 1972 tutkimuksissa löytyneiden kvartsi-iskosten perusteella. Mäen ja Mätäojan välisen alueen tutkimuksissa ei kuitenkaan ole löytynyt varsinaista asuinpaikkaa ja on oletettu, että se sijaitsi mäen päällä nykyisen asutuksen alla. Tässä inventoinnissa koekuopittiin Abramsin ja Kopparnäsin välistä peltoaluetta. Abramsin rakennusten koillispuolelta pellolta löytyi tällöin yksi kvartsiesine. Uudet tulokset vahvistavat ajatusta pääosin tuhoutuneesta asuinpaikasta, josta saattaa olla jäljellä rippeitä nykyisen asutuksen alla. Asuinpaikka voi laajeta myös Pohjois-Kaarelan tien eteläpuolisen tontin alueelle. | |
| Laajuus: | | |
| Ehdotus suoja-alueeksi: | | |
| Suojelutoimenpiteet: | Keskusteltu maanomistajan kanssa | |
| Havaintomahdollisuudet: | Ei maan päälle näkyviä rakenteita, kohde on todennäköisesti tuhoutunut. | |
| Lähistön kohteita: | | |
| Tiedossa olevat maankäyttösuunnitelmat: | Nykyisen asutuksen itäpuolelle on kaavoitettu tie. Pohjois-Kaarelan tien eteläpuolelle on suunnitteilla Kehä II. | |

**Suosittellavat
jatkotoimenpiteet:**

Jos nykyinen piha-alue poistuu joskus asumiskäytöstä alue olisi syytä tutkia koekuopittamalla. Samoin Pohjois-Kaarelantien eteläpuolinen piha-alue.

Koekuopat:

Ks. koekuoppien sijaintia liitekartasta sekä tietoja koekuoppaluettelosta.

Pintapöiminta:

3. Kopparnäs (asuinpaikat - - kivikautinen)

Muinaisjäännösrekisterinumero: 92010036

Kunta: Vantaa **Kylä:** Pohjois-Kaarela

Muinaisjäännöstyyppi: Asuinpaikat **Tyypin tarkenne:**

Ajoitus: kivikautinen

Rauhoitusluokka: 2 **Lukumäärä:** 1

Luokitusehdotus: 3

Sijainti: PK 204301 Hämeenkylä
X:6683086, Y:2548153, Z:24-27
P:6684673, I:3382055

Kohde sijaitsee n. 900 m kaakkoon Myyrmäen asemasta.

Aiemmat löydöt:

Inventointilöydöt:

Tutkimukset: Koekaivaus Jouko Rätty 1972 (raportti mikrofilmillä)
Inventointi Kreetta Lesell 2000
Inventointi Miikka Haimila 2003

Kiinteistötiedot:

Tarkastus: 29.9. - 3.10.2003 Miikka Haimila ja Kirsi Sipiläinen

Kartat: Peruskarttaote (204301 Hämeenkylä) 1:20000, kaavakarttaote 1:2000, koekuoppakartta 1:2000 ja maalajikartta 1:2000

Kuvat: **Negatiivit:** 128233-128234 **Diat:**

Sijainti ja maasto: Kohde sijaitsee Mätäojan itäpuolella olevalla mäellä. Mäen länsipuoli on pääosin savikkoista peltoa, täpuoli on rakennettu. Lakiosa on kivikkoista osin kalliotta.

Kohteen kuvaus: Kohde ei ole sama kuin Lehtosalon 1962 inventoinnissa mainitsema Kopparnäs, joka on osa nykyistä Kuparimäen asuinpaikkaa. Rätty koekuopitti mäen länsipuolta löytämättä mitään. Tässä inventoinnissa koekupitettiin mäen etelä- ja lounaispuolta myöskin tuloksetta. Aiemmin on arveltu että asuinpaikka voisi olla mäen päällä, mutta alue on niin kallioista ja kivikkoista, että se ei vaikuta sopivalta paikalta. Ylipäätään vaikuttaa siltä, että asuinpaikan olemassaolo tällä maastonkohdalla olisi peräisin Lehtosalon inventoinnin tulokinnan väärinkäsityksestä. Alueelta ei ole mitään löytöjä eikä havaintoja, joiden perusteella kohde olisi asuinpaikka.

Laaajuus:

Ehdotus suoja-alueeksi:

Suojelutoimenpiteet:

Havaintomahdollisuudet: Ei näkyviä rakenteita, kohde ei todennäköisesti ole muinaisjäännös.

Lähistön kohteita:

Tiedossa olevat maankäyttösuunnitelmat: Alueen läpi on kaavoitettu koillisesta lounaaseen tie.

Suositteltavat jatkotoimenpiteet:

Koekuopat: Ks. koekuoppien sijaintia liitekartasta sekä tietoja koekuoppaluettelosta.

Pintapöimintä: