

PERTUNMAAN ARKEOLOGINEN INVENTOINTI



Miikka Haimila
2003

Sisällys

Tiivistelmä inventointikohteista.....	3
Yleiskartta.....	7
Johdanto.....	8
Valokuva- ja dialuettelot.....	12
Kohdekuvaukset:	
1. Ahvenniemi, rautakautisia? röykkiöitä.....	13
2. Kuusela, rautakautisia hautaröykkiöitä.....	16
3. Linnämäki, esihistoriallinen asuinpaikka.....	19
4. Linnajoki, esihistoriallinen asuinpaikka.....	23
5. Pöylinniemi A, kivikautinen asuinpaikka.....	26
6. Pöylinniemi B, kivikautinen asuinpaikka.....	30
7. Tillinniemi, kivikautinen asuinpaikka.....	34
8. Honkasaari, kivikautinen asuinpaikka.....	38
9. Aitsaari, kivikautinen asuinpaikka.....	42
10. Pulieri, kivikautinen asuinpaikka.....	46
11. Seppälä, kivikautinen asuinpaikka.....	50
12. Lapinniemi, esihistoriallinen löytöpaikka.....	54
13. Kuidutsaari, kivikautinen? löytöpaikka.....	57
14. Jussosenniitty, kivikautinen? löytöpaikka.....	61
15. Uittoeniemi, rautakautinen löytöpaikka.....	65
16. Mustaniemi, historiallisen ajan viljelyröykkiöitä.....	68
17. Ahvenjärvi, historiallisen ajan viljelyröykkiöitä.....	71
18. Hietalahti, historiallisen ajan viljelyröykkiöitä.....	74
19. Kalmanniemi, historiallisen ajan viljelyröykkiöitä.....	77
20. Kuhaniemi, historiallisen ajan viljelyröykkiöitä.....	81
21. Kutemi, historiallisen ajan viljelyröykkiöitä.....	83
22. Luhta, historiallisen ajan kivilatomus.....	86
23. Naulakivi, historiallisen ajan viljelyröykkiöitä.....	89
24. Petäjäniemi, historiallisen ajan viljelyröykkiöitä.....	92
25. Pinnunniemi, historiallisen ajan kivilatomus.....	95
26. Rantovuori, historiallisen ajan kiviaitoja.....	97
27. Suivanoja, historiallisen ajan viljelyröykkiöitä.....	100
28. Särkkä, historiallisen ajan viljelyröykkiöitä.....	103
29. Vale-Kermi, historiallisen ajan kivilatomus.....	106
30. Haminankangas, historiallisen ajan tervahauta.....	108
31. Koukkujärvi, historiallisen ajan tervahauta.....	111
32. Lampila, historiallisen ajan tervahauta.....	113
33. Lampila 2, historiallisen ajan kilometripylväs.....	115
34. Vastoniemi, historiallisen ajan rajamerkki.....	118
35. Hirsniemi, historiallisen ajan ”kalliomaalaus”.....	121
36. Kirkkokallio, historiallisen ajan louhos.....	123

Kannen kuva: Museovirasto/Ritva Bäckman 1987. Kuuselan hautaröykkiöstä löytyneitä esineitä.

Tiivistelmä inventointikohteista

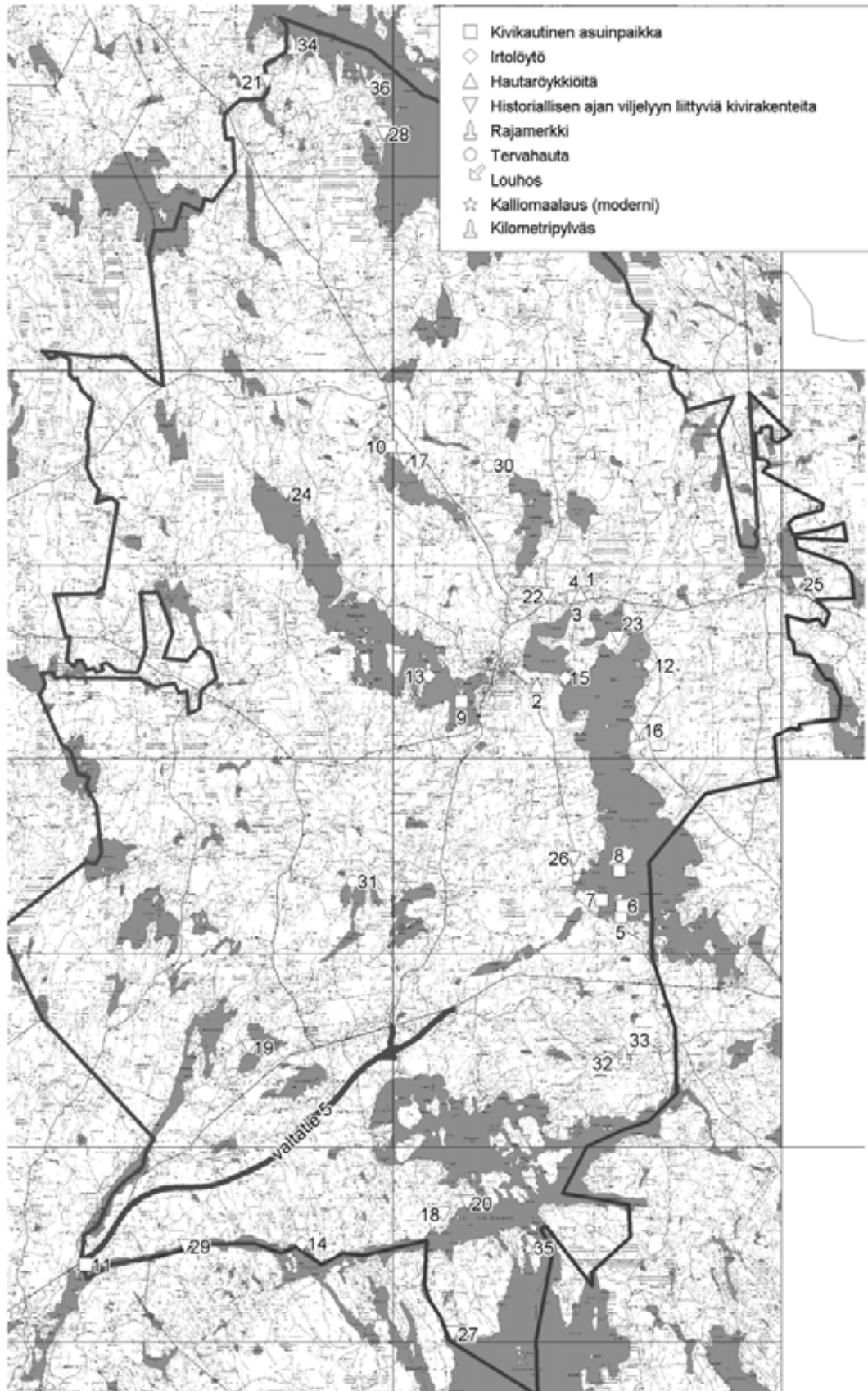
<p>1. AHVENNIEMI, Kivirakenteet - röykkiöt - rautakautinen? Lukumäärä: 2, rauhoitusluokka: 2, luokitusehdotus: 2 Kohteen laajuus: 1600 m² Havaintomahdollisuudet: Näkyvissä ei ole selviä muinaisjäännökseen liittyviä rakenteita PK 312306 PERTUNMAA, kunta: Pertunmaa, kylä: Pertunmaa X=6824249, Y=3474823, Z=112,5, P=6824249, I=3474823</p>
<p>2. KUUSELA, Hautapaikat - hautaröykkiöt - rautakautinen Lukumäärä: 1, rauhoitusluokka: 2, luokitusehdotus: 2 Kohteen laajuus: Noin 2950 m². Havaintomahdollisuudet: Ei maanpäälle näkyviä rakenteita. PK 312306 PERTUNMAA, kunta: Pertunmaa, kylä: Pertunmaa X=6821894, Y=3473702, Z=120, P=6821894, I=3473702</p>
<p>3. LINNAMÄKI, Asuinpaikat - esihistoriallinen Lukumäärä: 1, rauhoitusluokka: 2, luokitusehdotus: 2 Kohteen laajuus: Noin 3200 m² Havaintomahdollisuudet: Ei maanpäälle näkyviä rakenteita PK 312306 PERTUNMAA, kunta: Pertunmaa, kylä: Pertunmaa X=6824129, Y=3474752, Z=110-113, P=6824129, I=3474752</p>
<p>4. LINNAJOKI, Asuinpaikat - esihistoriallinen Lukumäärä: 1, rauhoitusluokka: 2, luokitusehdotus: 2 Kohteen laajuus: Noin 3600 m² Havaintomahdollisuudet: Ei maan päälle näkyviä rakenteita PK 312306 PERTUNMAA, kunta: Pertunmaa, kylä: Pertunmaa X=6824173, Y=3474638, Z=107-110, P=6824173, I=3474638</p>
<p>5. PÖYLINNIEMI A, Asuinpaikat - kivikautinen Lukumäärä: 1, rauhoitusluokka: 2, luokitusehdotus: 2 Kohteen laajuus: Noin 690 m² Havaintomahdollisuudet: Ei maan päälle näkyviä rakenteita PK 312305 KOIRAKIVI, kunta: Pertunmaa, kylä: Pertunmaa X=6815945, Y=3475858, Z=105, P=6815945, I=3475858</p>
<p>6. PÖYLINNIEMI B, Asuinpaikat - kivikautinen Lukumäärä: 1, rauhoitusluokka: 2, luokitusehdotus: 2 Kohteen laajuus: Noin 1920 m² Havaintomahdollisuudet: Ei maan päälle näkyviä rakenteita PK 312305 KOIRAKIVI, kunta: Pertunmaa, kylä: Pertunmaa X=6816232, Y=3475898, Z=105, P=6816232, I=3475898</p>
<p>7. TILLINNIEMI, Asuinpaikat - kivikautinen Lukumäärä: 1, rauhoitusluokka: 2, luokitusehdotus: 2 Kohteen laajuus: Noin 1100 m² Havaintomahdollisuudet: Ei maan päälle näkyviä rakenteita PK 312305 KOIRAKIVI, kunta: Pertunmaa, kylä: Pertunmaa X=6816375, Y=3475367, Z=105, P=6816375, I=3475367</p>
<p>8. HONKASAARI, Asuinpaikat - kivikautinen Lukumäärä: 1, rauhoitusluokka: 2, luokitusehdotus: 2 Kohteen laajuus: Noin 1650 m² Havaintomahdollisuudet: Ei maan päälle näkyviä rakenteita PK 312305 KOIRAKIVI, kunta: Pertunmaa, kylä: Pertunmaa X=6817144, Y=3475815, Z=105, P=6817144, I=3475815</p>
<p>9. AITSAARI, Asuinpaikat - kivikautinen Lukumäärä: 1, rauhoitusluokka: 2, luokitusehdotus: 2 Kohteen laajuus: Noin 1900 m² Havaintomahdollisuudet: Ei maan päälle näkyviä rakenteita PK 312306 PERTUNMAA, kunta: Pertunmaa, kylä: Hartola X=6821472, Y=3471759, Z=108, P=6821472, I=3471759</p>
<p>10. PULIERI, Asuinpaikat - kivikautinen Lukumäärä: 1, rauhoitusluokka: 2, luokitusehdotus: 2 Kohteen laajuus: Noin 850 m² Havaintomahdollisuudet: Ei maan päälle näkyviä rakenteita PK 312303 VASTAMÄKI, kunta: Pertunmaa, kylä: Kälkyttä X=6828052, Y=3469906, Z=120, P=6828052, I=3469906</p>

<p>11. SEPPÄLÄ, Asuinpaikat - kivikautinen Lukumäärä: 1, rauhoitusluokka: 2, luokitusehdotus: 2 Kohteen laajuus: Noin 1200 m² Havaintomahdollisuudet: Ei maan päälle näkyviä rakenteita PK 312301 PAASO, kunta: Pertunmaa, kylä: Kuhajärvi X=6806985, Y=3462077, Z=85, P=6806985, I=3462077</p>
<p>12. LAPINNIEMI, Löytöpaikat - irtolöytöpaikat - esihistoriallinen Lukumäärä: 1 Havaintomahdollisuudet: Ei maan päälle näkyviä rakenteita PK 312306 PERTUNMAA, kunta: Pertunmaa, kylä: Pertunmaa X=6822420, Y=3476600, Z=109, P=6822420, I=3476600</p>
<p>13. KUIDUTSAARI, Löytöpaikat - irtolöytöpaikat - kivikautinen? Lukumäärä: 1 Havaintomahdollisuudet: Ei maan päälle näkyviä rakenteita PK 312306 PERTUNMAA, kunta: Pertunmaa, kylä: Hartola X=6822142, Y=3470913, Z=108, P=6822142, I=3470913</p>
<p>14. JUSSOENNIITTY, Löytöpaikat - irtolöytöpaikat - kivikautinen? Lukumäärä: 1 Havaintomahdollisuudet: Ei maan päälle näkyviä rakenteita PK 312301 PAASO, kunta: Pertunmaa, kylä: Kuhajärvi X=6807517, Y=3467644, Z=85, P=6807517, I=3467644</p>
<p>15. UITTONIEMI, Löytöpaikat - irtolöytöpaikat - rautakautinen Lukumäärä: 1 Havaintomahdollisuudet: Löytöpaikalla ei näkyviä rakenteita, kivilatomukset näkyvät maastossa PK 312306 PERTUNMAA, kunta: Pertunmaa, kylä: Pertunmaa X=6822083, Y=3474419, Z=110, P=6822083, I=3474419</p>
<p>16. MUSTANIEMI, Työ- ja valmistuspaikat - viljelyröykkiöt - historiallinen Lukumäärä: useita Havaintomahdollisuudet: Paikalla näkyvissä viljelyröykkiöitä PK 312306 PERTUNMAA, kunta: Pertunmaa, kylä: Pertunmaa X=6820758, Y=3476316, Z=115-125, P=6820758, I=3476316</p>
<p>17. AHVENJÄRVI, Työ- ja valmistuspaikat - viljelyröykkiöt - historiallinen Lukumäärä: 28 Kohteen laajuus: Noin 4500 m² (koko alue) Havaintomahdollisuudet: Selvästi erottuvia röykkiöitä sankassa kuusimetsässä. PK 312306 PERTUNMAA, kunta: Pertunmaa, kylä: Kälkyttä X=6827680, Y=3470273, Z=120-125,5, P=6827680, I=3470273</p>
<p>18. HIETALAHTI, Työ- ja valmistuspaikat - viljelyröykkiöt - historiallinen Lukumäärä: 9 Kohteen laajuus: Noin 1,1 ha. Havaintomahdollisuudet: Paikalla on näkyvissä historiallisen ajan viljelyn tieltä raivatusta kivistä tehtyjä röykkiöitä ja vallia. PK 312304 ENONVESI, kunta: Pertunmaa, kylä: Kuhajärvi X=6808276, Y=3471299, Z=80-95, P=6808276, I=3471299</p>
<p>19. KALMANNIEMI, Työ- ja valmistuspaikat - viljelyröykkiöt - historiallinen Lukumäärä: 8 Kohteen laajuus: Noin 0,75 ha Havaintomahdollisuudet: Paikalla on näkyvissä historiallisen ajan viljelyröykkiöitä ja vallia. PK 312302 KUORTTI, kunta: Pertunmaa, kylä: Anettu X=6812578, Y=3466274, Z=105, P=6812578, I=3466274</p>
<p>20. KUHANIEMI, Työ- ja valmistuspaikat - viljelyröykkiöt - historiallinen Lukumäärä: 1 Kohteen laajuus: Noin 10 m² Havaintomahdollisuudet: Selkeästi näkyvä viljelyröykkiö. PK 312304 ENONVESI, kunta: Pertunmaa, kylä: Kuhajärvi X=6808578, Y=3471912, Z=85, P=6808578, I=3471912</p>

<p>21. KUTEMI, Työ- ja valmistuspaikat - viljelyröykkiöt - historiallinen Lukumäärä: 2 Kohteen laajuus: Noin 900 m². (Kivirakenteet ja niiden välillä jäävä maa-alue.) Havaintomahdollisuudet: Kivirakenteet ovat näkyvissä. PK 312401 RUORASMÄKI, kunta: Pertunmaa, kylä: Ruorasmäki X=6837469, Y=3466753, Z=105, P=6837469, I=3466753</p>
<p>22. LUHTA, Kivirakenteet - latomukset - historiallinen Lukumäärä: 1 Kohteen laajuus: Noin 0,5 ha. (Alue jonka sisään kaikki mainitut rakenteet jäävät.) Havaintomahdollisuudet: Maan päälle näkyviä kivirakenteita. PK 312306 PERTUNMAA, kunta: Pertunmaa, kylä: Pertunmaa X=6824212, Y=3473957, Z=110-115, P=6824212, I=3473957</p>
<p>23. NAULAKIVI, Työ- ja valmistuspaikat - viljelyröykkiöt - historiallinen Lukumäärä: 4 Kohteen laajuus: Noin 40 m² (röykkiöiden pinta-ala) Havaintomahdollisuudet: Historiallisen ajan viljelyyn liittyviä kivirakenteita. PK 312306 PERTUNMAA, kunta: Pertunmaa, kylä: Pertunmaa X=6823102, Y=3475797, Z=117,5, P=6823102, I=3475797</p>
<p>24. PETÄJÄNIEMI, Työ- ja valmistuspaikat - viljelyröykkiöt – historiallinen Lukumäärä: 2 Kohteen laajuus: Kivivallin rajaama alue noin 5700 m². Havaintomahdollisuudet: Historiallisen ajan viljelyyn liittyviä kivirakenteita. PK 312303 VASTAMÄKI, kunta: Pertunmaa, kylä: Joutsjärvi X=6826840, Y=3467236, Z=110, P=6826840, I=3467236</p>
<p>25. PINNUNNIEMI, Kivirakenteet - latomukset - historiallinen Lukumäärä: 1 Kohteen laajuus: Noin 15 m². Havaintomahdollisuudet: Paikalla on näkyvissä historiallisen ajan kivilatomus PK 312309 LAHNANIEMI, kunta: Pertunmaa, kylä: Lahnaniemi X=6824519, Y=3480414, Z=90, P=6824519, I=3480414</p>
<p>26. RANTOVUORI, Kivirakenteet - kiviaidat - historiallinen Lukumäärä: 2 Kohteen laajuus: Noin 2,9 ha (koko vallien väliin jäävä alue) Havaintomahdollisuudet: Paikalla on näkyvissä historiallisen ajan kivirakenteita PK 312305 KOIRAKIVI, kunta: Pertunmaa, kylä: Pertunmaa X=6817436, Y=3474655, Z=115-120, P=6817436, I=3474655</p>
<p>27. SUIVANOJA, Työ- ja valmistuspaikat - viljelyröykkiöt - historiallinen Lukumäärä: 7 Kohteen laajuus: Noin 45 m² (alue jolla röykkiöt ovat) Havaintomahdollisuudet: Paikalla on näkyvissä historiallisen ajan kivirakenteita PK 312304 ENONVESI, kunta: Pertunmaa, kylä: Hölttä X=6805199, Y=3471540, Z=90, P=6805199, I=3471540</p>
<p>28. SÄRKKÄ, Työ- ja valmistuspaikat - viljelyröykkiöt - historiallinen Lukumäärä: 1 Kohteen laajuus: Noin 560 m² (kivirakenteen rajaama alue) Havaintomahdollisuudet: Paikalla on näkyvissä historiallisen ajan kivirakenteita PK 312401 RUORASMÄKI, kunta: Pertunmaa, kylä: Ruorasmäki X=6836114, Y=3469759, Z=105, P=6836114, I=3469759</p>
<p>29. VALE-KERMI, Kivirakenteet - latomukset - historiallinen Lukumäärä: 1 Kohteen laajuus: Noin 100 m² Havaintomahdollisuudet: Paikalla on näkyvissä historiallisen ajan kivirakenteita PK 312301 PAASO, kunta: Pertunmaa, kylä: Kuhajärvi X=6807450, Y=3464648, Z=85, P=6807450, I=3464648</p>

<p>30. HAMINANKANGAS, Työ- ja valmistuspaikat - tervahaudat - historiallinen Lukumäärä: 1 Kohteen laajuus: Noin 900 m² (hauta ja sen ympärillä olevat kuopat) Havaintomahdollisuudet: Hyvin säilynyt tervahauta erottuu selvästi maastossa. PK 312306 PERTUNMAA, kunta: Pertunmaa, kylä: Pertunmaa X=6827557, Y=3472456, Z=122,5, P=6827557, I=3472456</p>
<p>31. KOUKKUJÄRVI, Työ- ja valmistuspaikat - tervahaudat – historiallinen Lukumäärä: 1 Kohteen laajuus: Noin 85 m². Havaintomahdollisuudet: Hyvin säilynyt tervahauta erottuu selvästi maastossa. PK 312302 KUORTTI, kunta: Pertunmaa, kylä: (yhteismetsät) X=6816846, Y=3468961, Z=107,5, P=6816846, I=3468961</p>
<p>32. LAMPILA, Työ- ja valmistuspaikat - tervahaudat – historiallinen Lukumäärä: 1 Kohteen laajuus: Noin 45 m². Havaintomahdollisuudet: Hyvin säilynyt tervahauta erottuu selvästi maastossa. PK 312305 KOIRAKIVI, kunta: Pertunmaa, kylä: Hölttä X=6812167, Y=3475764, Z=107,5, P=6812167, I=3475764</p>
<p>33. LAMPILA2, Taide, muistomerkit - hakkaukset – historiallinen Lukumäärä: 1 Kohteen laajuus: 1 m². Havaintomahdollisuudet: Kivi erottuu selvästi tielle. PK 312305 KOIRAKIVI, kunta: Pertunmaa, kylä: (yleiset tiet) X=6812388, Y=3475952, Z=110, P=6812388, I=3475952</p>
<p>34. VASTONIEMI, Kivirakenteet - rajamerkit – historiallinen Lukumäärä: 1 Kohteen laajuus: 1 m². Havaintomahdollisuudet: Rajamerkki erottuu maastossa melko selvästi. PK 312401 RUORASMÄKI, kunta: Pertunmaa, kylä: Ruorasmäki X=6838401, Y=3467417, Z=105, P=6838401, I=3467417</p>
<p>35. HIRSNIEMI, Taide, muistomerkit - kalliomaalaukset – historiallinen Lukumäärä: 2 Havaintomahdollisuudet: Maalatut merkit näkyvät selvästi veneestä. PK 312304 ENONVESI, kunta: Pertunmaa, kylä: Hölttä X=6807409, Y=3473487, Z=83, P=6807409, I=3473487</p>
<p>36. KIRKKOKALLIO, Raaka-aineen hankintapaikat - louhokset - historiallinen Lukumäärä: 1 Kohteen laajuus: Noin 400 m² Havaintomahdollisuudet: Paikoin sammalen peittämiä jälkiä kallion lohkomisesta. PK 312401 RUORASMÄKI, kunta: Pertunmaa, kylä: Ruorasmäki X=6837308, Y=3469280, Z=100, P=6837308, I=3469280</p>

Yleiskartta MK 1:150000



Johdanto

Pertunmaasta lyhyesti

Pertunmaa sijaitsee Itä-Hämeen ja Etelä-Savon rajalla. Kunta kuuluu Itä-Suomen lääniin ja Etelä-Savon maakuntaan. Pertunmaa on perustettu vuonna 1926. Naapurikuntia ovat Hartola, Heinola, Hirvensalmi, Mäntyharju ja Joutsa. Kunnan pinta-ala on 454,57 km², josta maata 376,57 km² ja vesistöä 78,00 km². Asukkaita kunnassa on 2175. (Lähteet: Maanmittauslaitos ja Tilastokeskus 1.1. 2003)

Pertunmaan ympäristöstä jäävät päällimmäisenä mieleen lukuisat järvet jyrkkine kalliorantoineen ja mataline hiekkaisine poukamineen. Huomattava osa kunnan pinta-alasta on kuitenkin metsää. Maasto vaihtelee rehevistä sekametsistä karumpiin moreeni ja hiekkapohjalla oleviin havumetsiin. Maastossa näkyvät jääkauden kasaamat mäet ja harjanteet sekä maankohoamisen myötä laskeneiden vesistöjen jälkeensä jättämät rantamuodostelmat.

Tutkimushistoriaa

Pertunmaan esihistorian tutkimus lähti käyntiin, kun 9. marraskuuta vuonna 1928 maanviljelijä Fabian Kauppi löysi kiviä ajaessaan ”melkoisen määrän naisen koristeita.” Seuraavana kesänä arkeologi Nils Cleve saapui paikalle tutkimaan mitä hautapaikasta oli vielä jäljellä. Cleven mukaan esineellisesti rikkaampi puoli hautaröykkiöstä oli hajonnut kivenajossa, mutta hän saattoi vielä saada selkeän kuvan haudan rakenteesta.

Näin saatiin heti alkuun joukko hienoja löytöjä, joiden laatua ja määrää ei Pertunmaan arkeologisissa tutkimuksissa ole pystytty ylittämään (ks. kannen kuva). Esihistoriaan liittyviä arkeologisia kaivauksia ei Pertunmaalla ole vuoden 1929 jälkeen järjestetty. Vuonna 1983 tehtiin historialliseen aikaan liittyvä kaivaus Vanha-Rantalalan talomuseon pihalla. Tuolloin löydettiin melko runsaasti jäänteitä paikalla olleesta historiallisesta asutuksesta. Kaivauskohde on sijaintinsa puolesta kiinnostava myös esihistoriallisesti, koska em. Kaupin tekemät löydöt on tehty talomuseosta vain reilut 100 metriä lounaaseen.

Arkeologisten kohteiden tarkastuksia on Pertunmaalla tehty useampia. Vuonna 1929 Cleve kävi kaivausten yhteydessä katsomassa Linnajokea ja Linnamäkeä. Näillä kahdella vierekkäisellä alueella oli kivivalleja, jotka kansan suussa olivat muuttuneet jonkinlaiseksi mäkilinnaksi. Cleve totesi, ettei paikalla ollut linnaa tai puolustusvarustuksia, mutta hän löysi kaksi kiviröykkiötä, jotka muistuttivat Kuuselan hautaraunioita. Kyseessä ovat ilmeisesti samat röykkiöt, joita A. J. Hirsjärvi kävi katsomassa kansatieteellistä aineistoa kerätessään vuonna 1930. Tuolloin Hirsjärvi laati alueesta kartan, johon hän merkitsi neljä röykkiötä.

Nykyisin tällä Peruveden pohjoispuolisella alueella on kolme muinaisjäännöstä. Mahdollisesti rautakaudelle ajoittuva Ahvenniemi, jolla tarkoitetaan Cleven ja Hirsjärven röykkiötä, sekä kaksi esihistoriallista (mahdollisesti kivikautista) asuinpaikkaa Linnamäki ja Linnajoki, jotka Hannu Poutiainen löysi tarkastaessaan aluetta vuonna 1990.

Vuonna 1991 Leena Lehtinen ja Teija Nurminen tarkastivat maastoa kaavoitusta varten ja tällöin löytyi Peruveden etelärannalta kivikautinen asuinpaikka Pöylinniemi A ja vuotta myöhemmin Leena Lehtinen ja Timo Sepänmaa löysivät Pöylinniemi B:n asuinpaikan.

Vuoden 2003 inventointi

Varsinaista koko Pertunmaata koskevaa arkeologista perusinventointia ei ole koskaan tehty. Museoviraston arkeologian osasto lähti paikkaamaan tätä aukkoa keväällä 2003. Tarkoituksena oli käydä läpi aiemmin tunnetut muinaisjäännökset ja löytöpaikat, tarkastaa niiden kunto sekä etsiä uusia muinaisjäännöksiä. Samaan aikaan kunnassa oli vireillä koko pitäjää koskeva rantakaava,

minkä seurauksena oli järkevä kohdistaa arkeologinen inventointikin erityisesti kunnan ranta-alueille. Koska esihistoriallinen asutus on ollut paljolti vesistösidonnaista on todennäköistä, että esihistorialliset kohteet sijaitsevat paikoilla, joita nykypäivänä kaavoitetaan esim. vapaa-ajan asuntoja varten.

Tutkimusmenetelmät

Pertunmaa sijaitsee Saimaan ja Päijänteen väliin jäävällä alueella, jolla rannansiirtymistä ei ole tarkkaan tutkittu. Tästä johtuen tutkimuksessa ei ollut käytettävissä tietoja joiden avulla tietyt maastonkorkeudet olisi voitu liittää esihistoriallisiin ajanjaksoihin. Suonteen, Rievelin ja Peruveden rannoilta tunnettiin kuitenkin ennestään kivikautisia muinaisjäännöksiä, joiden sijainti antoi viitteitä millaisilta paikoilta uusia kohteita voisi löytyä. Kivikauden jälkeenkin asutus pysyy vesistösidonnaisena, mutta asuinpaikat ja kalmistot eivät ole enää aivan rannan tuntumassa.

Suonteen korkeus merenpinnasta on noin 94 m. Hirvensalmen Kappalahden kivikautinen asuinpaikka on 97 m mpy ja aivan Suonteen pohjoisosassa Joutsan Kälän ympäristössä asuinpaikat ovat 96-102 m mpy. Peruveden pinta puolestaan on 104 m mpy. Järven eteläosassa olevan Pöylinniemen kaksi kivikautista asuinpaikkaa ovat 105 m mpy eli vain metrin nykyistä järven pintaa ylempänä. Peruveden pohjoispäässä sen sijaan Linnamäen ja Linnajoen asuinpaikat (jotka tosin voivat ajoittua myös muuhun kuin kivikauteen) ovat 107-113 m korkeudella eli selvästi järven pintaa ylempänä. Ylä-Rieveli on ongelmallisempi koska tiedetään, että järven pintaa on laskettu vuosina 1838-41. Toisaalta järven rannoilta ei ole aiemmin tiedetty asuinpaikkojakaan. Lähimmät vertailukelpoiset asuinpaikat löytyvät Keskisen (Rievelin) rannoilta Heinolan puolelta. Keskisenniemen ja Saviniemen A ja B asuinpaikat asettuvat 84-90 m mpy välille. Järven pinnan korkeus on nykyisin noin 82 m mpy.

Käyttämällä em. asuinpaikkojen sijaintitietoja suhteessa nykyisiin järvien pinnankorkeuksiin voitiin olettaa, että kivikauden asutus on noudatellut kutakuinkin nykyisten järvien rantoja, muutamia metrejä nykyisen vedenpinnan yläpuolella. Lisäksi oli syytä tarkistaa myös huomattavasti korkeammalla olevia alueita varhaisen kivikauden kohteiden löytymiseksi. Paikoin maastossa olikin selvästi erottuvia vanhoja ranta-tasanteita huomattavasti nykyvesistöä korkeammalla. Tällaisia paikkoja on esimerkiksi Ahvenjärven pohjoispäässä ja useassa kohdassa Keskisen ja Ylä-Rievelin välillä.

Sopivilla maastonkohdilla tehtiin tarkempaa tutkimusta. Paljaana olevat maastonkohdat kuten pellot tai äestetyt hakkuuaukeat pintapoisesti. Pintapoisiksi kutsutaan tutkimusta, jossa maanpinta tarkastetaan silmämääräisesti ja samalla poimitaan talteen löytöjä ja merkitään muistiin niiden löytöpaikat.

Kasvillisuuden peittämällä paikoilla käytettiin apuna maakairaa sopivien maalajien (hiekat) löytämiseksi ja ihmisen toiminnan jäljiltä olevien likamaiden ja palokerrosten havaitsemiseksi. Käytössä ollut maakaira oli käsikäyttöinen ja sillä voitiin saada 50 cm syvyinen ja 1 cm paksu näyte yhdellä kairauskerralla. Tarkemmat tutkimukset tehtiin kaivamalla koekuoppia. Kuopat pyrittiin kaivamaan 50 cm x 50 cm kokoisiksi ja syvyydeltään sellaisiksi, että voitiin havaita oliko maan kerrostuminen luontaista vai ihmisen aiheuttamaa (noin 40 – 60 cm). Havaittaessa esihistoriallisia löytöjä kuopan kaivaminen keskeytettiin, jotta arkeologinen kohde ei vaurioituisi enempää kuin sen havaitsemiseksi on tarpeen.

Koekuoppien yhteydessä mainitut maalajit on arvioitu silmämääräisesti ja sananmukaisesti näppituntumalla. Maalajit on nimetty GEO-luokituksen mukaan: savi (raekoko <0,002 mm), siltti (raekoko 0,002-0,06 mm), hiekka (raekoko 0,06-2,0 mm) ja sora (raekoko 2,0-60,0 mm). Näistä jokainen jakautuu hieno-, keski-, ja karkea-alalajitteisiin.

Paikkatiedoista

Maastomittaukset tehtiin satelliittipaikannuslaitteen (GPS) avulla. Mittauksia verrattiin päivittäin 1:20000 maastokartalle tehtyihin muistiinpanoihin. Paikannuksen tarkkuus vaihteli maastossa $\pm 3-8$ m. Kohteista on ilmoitettu keskikoordinaatti yhtenäiskoordinaatteina (p ja i) lisäksi on ilmoitettu koordinaatit perus- ja maastokartoissa käytettävänä KKKJ kaistan 3 koordinaatteina (x ja y). Koska yhtenäiskoordinaatisto on sama kaistan 3 koordinaatiston kanssa, koordinaatit ovat samoja. Korkeustieto eli z-koordinaatti on arvioitu 1:20000 maastokarttojen korkeuskäyrien perusteella. Z-koordinaatti on ilmoitettu metreinä meren pinnan yläpuolella (m mpy). Käytetty korkeusjärjestelmä on N60.

Tulokset

Inventoinnin aikana tarkastettiin kaikki Pertunmaan aiemmin tunnetut muinaisjäännökset. Uusia esihistoriallisia muinaisjäännöksiä löytyi viisi, jotka kaikki ovat kivikautisia asuinpaikkoja. Nämä uudet muinaisjäännökset on nimetty kiinteistörekisterissä olevan kiinteistön nimen mukaan.

Tarkasteltaessa Pertunmaan muinaisjäännöskantaa täytyy kivikauden osalta valitettavasti todeta, että asuinpaikkojen tarkempi ajoittaminen on toistaiseksi mahdotonta. Löydöt ovat pääosin kvartssia, jota ei voi ajoittaa, erityisesti koska selvästi muotoillut esineet puuttuvat löydöistä. Aitsaaren hiotun kiviesineen katkelma saattaa olla pala kampakeraamiselle ajalle tyypillisestä kivistä, mutta katkelman pienuuden vuoksi määrittäminen ei ole mitenkään varma. Myöskään asuinpaikkojen korkeus merenpinnasta ei välttämättä kerro niiden ikää. Kivikauden kohteista Peruveden, Pieniveden ja Ahvenjärven rannoilla sijaitsevat ovat hyvin lähellä nykyistä rantaa ja vain hieman nykyisen vedenpinnan yläpuolella. Keskisen (Rievelin) rannalla oleva asuinpaikka on kolmisen metriä järven pintaa korkeammalla. On mahdollista, että alueen järvien kurouduttua merestä, järvien pinta on pysynyt kutakuinkin nykyisenlaisena, jolloin jo kivikauden ihmiset ovat voineet liikkua nykyisillä järvillä.

Linnamäen ja Linnajoen asuinpaikat saattavat edustaa varhaisempaa asutusta ajalta jolloin veden pinta on ollut korkeammalla, mutta yhtä hyvin ne voivat olla merkkejä uudemmassa asutuksesta (esim. kivikauden lopulta tai pronssikaudelta), jolloin on vetäydytty kauemmaksi rannasta. Näiden kahden asuinpaikan sijaintiin voi vaikuttaa Linnajoki, joka on ilmeisesti vasta 1900-luvun perkaamisen jälkeen asettunut nykyiseen matalaan uomaansa.

Pertunmaan rautakauden löydöt eivät lisääntyneet inventoinnin aikana. Edelleen pysyy arvoituksena missä Kuuselaan ja mahdollisesti Ahvenniemeen haudanneet ihmiset ovat asuneet. Kuuselan haudan ajoituksesta voidaan sentään muiden tutkimusten valossa sanoa jotain. Tuukka Talvion vuonna 2002 ilmestyneen väitöskirjan mukaan Kuuselan haudan rahoista toinen on aito vuoden 906/7 jKr. raha ja toinen rautakaudella tehty kopio vuoden 913-32 jKr. rahasta. Rahat ovat islamilaisia, idästä kulkeutuneita. Niihin on tehty reiät, jotta ne on saatu ripustetuksi osaksi korua (ks. kannen kuvassa helminauhan reunimmaisista riipukset). Vuosi 932 on siis rahojen osalta aikaisin ajankohta, jolloin hautaus on voitu tehdä. Kun otetaan huomioon välimatkat tuona aikana lienee hautaus syytä ajoittaa mieluummin 900-luvun lopulle tai 1000-luvun alkuun.

Inventoinnin yhteydessä tuli maastossa usein vastaan historiallisen ajan viljelyyn liittyviä kivirakenteita, erilaisia röykkiöitä ja vallin tapaisia, joihin kiviä on raivattu pois pelloilta ja niityiltä. Nämä rakenteet liittyvät selvästi alueen maanviljelyn kehitykseen. Useat niistä sijaitsevat nykyään alueilla, joita ei viljellä ja röykkiöt ja vallit ovat jäämässä metsän keskelle. Jotta viljelyn historia ei maankäytön ja maaston muuttuessa kokonaan unohtuisi kartoitettiin näitä rakenteita muun tutkimuksen ohessa, vaikka ne eivät varsinaisesti kuulukaan esihistoriallisen arkeologisen inventoinnin piiriin. Kohteet ovat mukana raportissa inventointikohteina muinaisjäänösten jälkeen.

Tässä inventoinnissa esitellyistä kohteista muinaismuistolain suojelemia kiinteitä muinaisjäänöksiä ovat 1) Ahvenniemi, 2) Kuusela, 3) Linnamäki, 4) Linnajoki, 5) Pöylinniemi A, 6) Pöylinniemi B, 7) Tillinniemi, 8) Honkasaari, 9) Aitsaari, 10) Pulieri ja 11) Seppälä.

Muuta menneisiin aikoihin liittyvää

Vuonna 1969 Helsingin Sanomissa mainostettiin Pertunmaalla Perunveden rannalla olevia lomatonntela, joista yhdellä olisi ollut muinaishauta. Oiva Keskitalo tarkasti tuolloin mainoksessa mainitun paikan ja totesi, että kyseessä oli luonnon muovaama hiekkamuodostelma. Kyseessä on mahdollisesti Pertunmaan kunnan www-sivuillakin mainittu ”sotapäällikön hauta.”

Savon ja Hämeen raja on 1400-luvun puolivälissä kulkenut Pertunmaan itäosssa. Raja on kulkenut Lahnaveden ja Perunveden välisellä kannaksella olevan Karankamäen sekä Vahvajärven ja Suonteen välisellä kannaksella olevan Vahvaselän kautta. Näiden välillä raja on ilmeisesti kulkenut Savon- ja Hämeen-Hartosen välistä kannasta pitkin. Hämeen-Hartosen rantakallioon on hakattu rajamerkki, jonka tarkka sijainti ei kuitenkaan selvinnyt. Hakkaus on kertoman mukaan ajoittain veden alla ja vaikeasti havaittavissa.

Pertunmaalla kerrottiin myös, että Korpijärven luoteispuolen soilta on löytynyt yksipuisia ruuhia. Yksi ruuhista on ollut aikoinaan näytillä kirkonkylän viereisessä Aarresaassa.

Kesäkalmistoja tutkinut Juha Ruohonen kertoi maastokartoissa näkyvistä paikannimistä Kalmanniemi, Kirkkoranta ja Raatosaari. Näistä Kalmanniemi mainitaan omana kohteenaan (ks. kohde 19). Kirkkoranta on Ylä-Rievelin rannalla Anetussa. Ranta on rakennettu täyteen kesämökkejä. Muualla maastossa ei näy mitään rakenteita. Raatosaari puolestaan on pieni kalliainen saari Ylä-Rievelin keskipaikkeilla. Inventointiaikaan saari oli täynnä pesiviä lintuja, joten rantautuminen oli mahdotonta. Veneestä tarkasteltuna paikka näyttää niin kivikkoiselta ja pienialaiselta, että saarelle tuskin on voitu haudata.

Helsingissä 22.9. 2003

Miikka Haimila FM

Kirjallisuutta:

Anttila, Veikko. Järvenlaskuyhtiöt Suomessa. *Kansatieteellinen arkisto 19*. Helsinki 1967.

Lehtosalo-Hilander, Pirkko-Liisa. Esihistorian vuosituhannet Savon alueella. *Savon historia I*. Kuopio 1988.

Lehtosalo-Hilander, Pirkko-Liisa. Keski- ja myöhäisrautakausi. *Suomen historia I*. Espoo 1984.

Taipale, Kalle & Saarnisto, Matti. *Tulivuorista jääkausiin: Suomen maankamaraan kehitys*. Porvoo 1991.

Talvio, Tuukka. Coins and coin finds in Finland AD 800-1200. *Iskos 12*. Vammala 2002.

Valokuva- ja dialuettelot

Luettelo inventoinnin aikana otetuista mustavalko- ja diakuvista. Kuvat on arkistoitu Museoviraston arkeologian osaston arkistoon. Kuvaaja Miikka Haimila

Mustavalkonegatiivit	
KM	Aihe
127773	Honkasaaren asuinpaikka järveltä päin. Kuvattu etelästä.
127774	Pulierin asuinpaikka järven rannassa, kuvan keskikohdasta vasemmalle. Kuvattu lounaasta.
127775	Seppälä, asuinpaikka kasvimaalla kuvan keskellä. Kuvattu etelästä.
127776	Aitsaari, asuinpaikka saaren kärjessä . Kuvattu lännestä.
127777	Kuidutsaari, löytöpaikka kuvassa keskellä. Kuvattu eteläkaakosta.
127778	Kalmanniemi, peltoraunio etelästä.
127779	Vastoniemi, rajamerkki. Kiveen hakattu kaari, jonka päällä on numero 1. Kuvattu koillisesta.
127780	Vastoniemi, rajamerkki. Kuvattu koillisesta.
127781	Lampila 2, kilometripylväs. Kuvattu idästä.
127782	Röykkiö Linnajoen asuinpaikan vierisessä metsässä. Kuvattu länsiluoteesta.
127783	Linnamäen asuinpaikka. Kuvattu kaakosta.
127784	Mustaniemi, viljelyröykkiö lähellä metsäaukion reunaa. Kuvattu pohjoisesta.
127785	Kuusela. Laidun, jolla röykkiöt 1 ja 2 ovat olleet. Röykkiö 3 on ollut oikealla näkyvän rakennuksen vasemmalla puolella. Kuvattu koillisesta.
127786	Pöylinniemi A, löydöt on tehty oikealla olevasta mökistä vasemmalle. Kuvattu idästä.
127787	Pöylinniemi B, löytöjä tehty koko tasanteen alueelta, myös kuvauspaikalta, sen takaa ja vasemmalta puolelta. Kuvattu etelästä.
127788	Tillinniemi, KK1 asuinpaikan kohdalla. Taustalla häämöttää Peruvesi. Kuvattu pohjoisesta.
Diat	
KM	Aihe
51920	Seppälä, asuinpaikka kasvimaalla kuvan keskellä. Kuvattu etelästä.
51921	Pulierin asuinpaikka järven rannassa, kuvan keskikohdasta vasemmalle. Kuvattu lounaasta.
51922	Kuusela. Laidun, jolla röykkiöt 1 ja 2 ovat olleet. Röykkiö 3 on ollut oikealla näkyvän rakennuksen vasemmalla puolella. Kuvattu koillisesta.
51923	Honkasaaren asuinpaikka järveltä päin. Kuvattu etelästä.
51924	Aitsaari, asuinpaikka saaren kärjessä. Kuvattu lännestä.

1. Ahvenniemi (kivirakenteet - röykkiöt - rautakautinen?)

Muinaisjäännösrekisterinumero:	588010001	
Kunta:	Pertunmaa	Kylä: Pertunmaa
Muinaisjäännöstyyppi:	Kivirakenteet	Tyypin tarkenne: röykkiöt
Ajoitus:	rautakautinen?	
Rauhoitusluokka:	2	Lukumäärä: 2
Luokitusehdotus:	2	
Sijainti:	PK 312306 Pertunmaa X:6824249, Y:3474823, Z:112,5 P:6824249, I:3474823 Etäisyys Pertunmaan kirkosta 3,6 km koilliseen. Mahdollinen röykkiö p:6824170, i:3474738 Mahdollinen rajamerkki p:6824255, i:3474823	
Aiemmat löydöt:		
Inventointilöydöt:		
Tutkimukset:	Tarkastus A.J.Hirsijärvi 1930 (Kirje arkistossa mikrofilmillä) Tarkastus Mikko Perkko 1972 (Ei kertomusta?) Tarkastus Matti Huurre 1983 (Ei kertomusta?) Inventointi Miikka Haimila 2003	
Kiinteistötiedot:	58841000040097 LINNANPELTO Nieminen Laura Loviisa Toivolantie 147a 19430 Pertunmaa 58841000040074 LISÄ-PERÄLÄ Sama omistaja	
Tarkastus:	28.5. 2003 Miikka Haimila	
Kartat:	Peruskantaote (312306 Pertunmaa) 1:20000 ja suurenos 1:5000	
Kuvat:	Negatiivit:	Diat:
Sijainti ja maasto:	Kohde sijaitsee pellon pohjoisreunassa olevassa kivikkoisessa metsässä.	
Kohteen kuvaus:	Käydessään Pertunmaalla vuonna 1930 Hirsjärvi oli tarkastanut Ahvenniemen talon malla olevan röykkiökalmiston. Hirsjärven piirtämän kartan mukaan paikalla on ollut neljä röykkiötä. Myös Cleve mainitsee paikan vuonna 1929 ks. kohde 3 Linnamäki. Vuoden 2003 inventoinnin aikana paikalla ei voitu havaita röykkiöitä. Peltoja lähinnä olevat metsänreunat olivat useassa kohdassa täynnä pelloilta raivattuja kiviä, joten on mahdollista että röykkiöt on joko hajotettu tai ne ovat jääneet muiden kivien alle. Kalmistoa on todennäköisesti säilynyt nykyisen peltoalueen pohjoispuolisella metsäalueella. Kivisen alueen eteläreunassa lähellä peltoa on osittain raivattujen kivien alla heinittynyt kivikasa, joka voisi olla Hirsjärven röykkiö yksi. Em. paikasta noin 110 metriä koilliseen kallion päällä on toinen kivikasa. Se on sammalen peittämä, halkaisijaltaan noin 1,5 m ja korkeudeltaan noin 0,5 m. Paikka on lähellä kohtaa, johon muinaisjäännösrekisterin koordinaatit osoittavat. Tämä kivirakennelma vaikuttaisi enemmän vanhalta rajamerkiltä kuin hautaröykkiöltä.	
Laajuus:	1600 m ²	
Ehdotus suoja-alueeksi:	Kaksiosainen raja-alue, joilla voi olla jäljellä kalmistoa.	
Suojelutoimenpiteet:		
Havaintomahdollisuudet:	Näkyvissä ei ole selviä muinaisjäännökseen liittyviä rakenteita	
Lähistön kohteita:	Linnamäki (3) esihistoriallinen asuinpaikka 140 m etelään, Linnajoki (4) esihistoriallinen asuinpaikka 200 m länteen, Luhta (22) historiallisen ajan kivilatomus 860 m länteen.	
Tiedossa olevat maankäyttösuunnitelmat:		
Suosittelut:		


jatkotoimenpiteet:

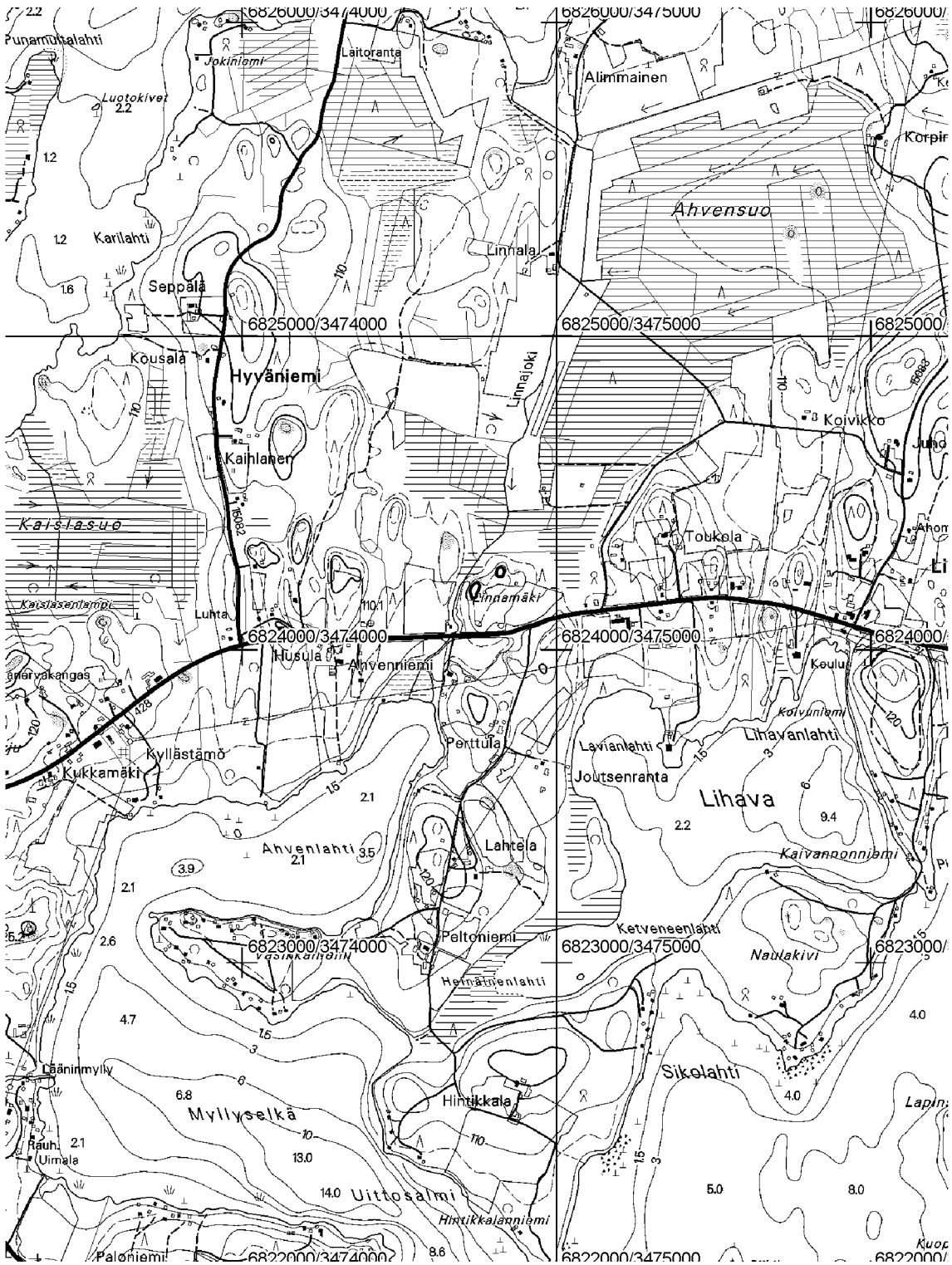
Koekuopat:

Pintapöiminta:





Maaston tarkastuksessa käytettiin apuna metallinpaljastinta, tuloksetta.

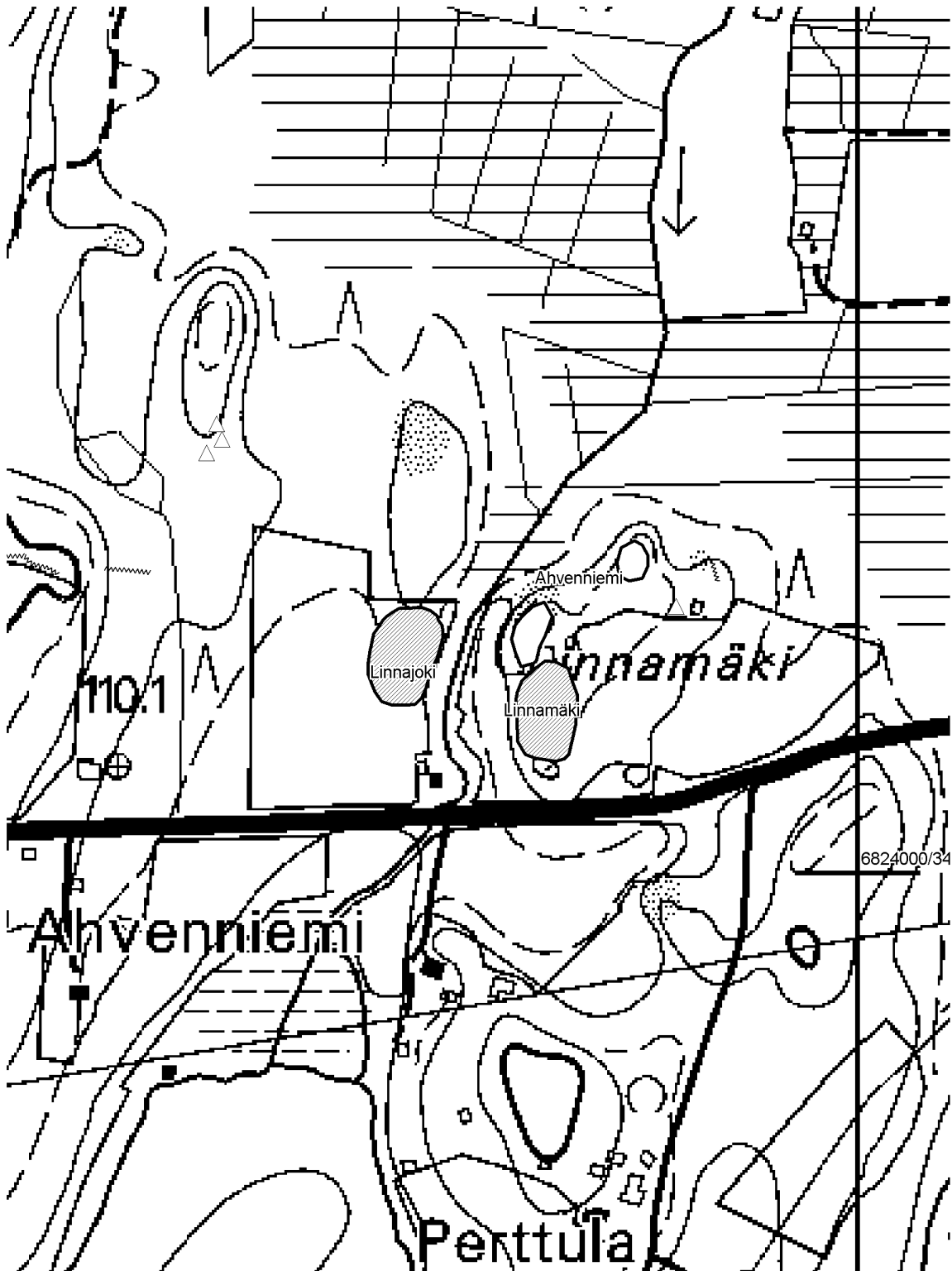
1. Ahvenniemi
 PK 312306 Pertunmaa
 MK 1:20000
 X:6824249, Y:3474823, Z:112,5
 P:6824249, I:3474823

 muinaisjäännös



1. Ahvenniemi
 PK 312306 Pertunmaa
 MK 1:5000
 X:6824249, Y:3474823, Z:112,5
 P:6824249, I:3474823

-  ko. muinaisjäänös
-  lähistön muinaisjäänös
-  röykkiö (hist. aika)
-  kiviaitaa/vallia



2. Kuusela (hautapaikat - hautaröykkiöt - rautakautinen)

Muinaisjäännösrekisterinumero: 588010002
Kunta: Pertunmaa **Kylä:** Pertunmaa
Muinaisjäännöstyyppi: Hautapaikat **Tyypin tarkenne:** hautaröykkiöt
Ajoitus: rautakautinen
Rauhoitusluokka: 2 **Lukumäärä:** 1
Luokitusehdotus: 2
Sijainti: PK 312306 Pertunmaa
 X:6821894, Y:3473702, Z:120
 P:6821894, I:3473702
 Pertunmaan kirkosta noin 1,4 km itäkoilliseen.

Aiemmat löydöt: KM 8995:1-11 (rautakautisia hautalöytöjä), KM 9102:1-23 (rautakautisia hautalöytöjä, 9102:2 islamilainen raha vuodelta 906/7, 9102:3 vuoden 913-32 islamilaisen rahan kopio)

Inventointilöydöt:

Tutkimukset: Irtolöytö Fabian Kauppi 1929
 Kaivaus Nils Cleve 1929
 Inventointi Miikka Haimila 2003

Kiinteistötiedot: 58841000280055 KUUSELA
 Kauppi Juha Kalevi
 Honkaniementie 137a
 19430 Pertunmaa
 58841000280092 KUUSELA II
 Sama omistaja

Tarkastus: 27.5. 2003 Miikka Haimila

Kartat: Peruskarttaote (312406 Pertunmaa) 1:20000

Kuvat: **Negatiivit:** 127785 **Diat:** 51922

Sijainti ja maasto: Paikka on laidunta ja peltoa, ympäristönä laajat pellot. Pohjoispuolella maasto viettää metsäisempänä kohti 300 m päässä olevaa Peruvettä.

Kohteen kuvaus: Hautaröykkiöt ovat sijainneet Kuuselan talosta noin 80 m koilliseen olevalla pellolla tien mutkassa. Alueella on ollut neljä maan ja kiven sekaista, kooltaan noin 3-5 x 2-3 m olevaa röykkiötä. Näistä yksi on tutkittu vuonna 1929. Cleve mainitsee näistä kolme hautoina ja läntisimmän (v. 1929 yleiskartan 4) todennäköisenä riihen uunin pohjana. Nykyisin paikalla ei ole näkyvissä yhtään röykkiötä. Röykkiöiden 1 (tutkittu) ja 2 kohdalla on nykyisin laidunmaata, josta pilkistää muutamasta kohdista kiviä. Tutkittaessa aluetta metallinpaljastin reagoi muutamissa kohdissa ja useimmin kivisissä paikoissa. Röykkiö 3 on sijainnut nykyisessä pellossa, jossa ei ole mitään merkkejä muinaisjäännöksestä. Vieressä olevan ulkorakennuksen suunnalta levinneet naulat ym. pienet metallijätteet hättäsivät alueen tutkimista metallinpaljastimella. Röykkiöiden maanpäälliset rakenteet ovat ilmeisesti täysin tuhoutuneet, mutta on mahdollista, että esineitä ja joitakin maanalaisia rakenteita on säilynyt alueella.

Laajuus: Noin 2950 m².

Ehdotus suoja-alueeksi: Laidunalue ja osa peltoa röykkiöiden 1-3 ympäriltä.

Suojelutoimenpiteet:

Havaintomahdollisuudet: Ei maanpäälle näkyviä rakenteita.

Lähistön kohteita: Uittioniemi (15) rautakautinen löytöpaikka 740 m itään.

Tiedossa olevat maankäyttösuunnitelmat:

Suositteltavat jatkotoimenpiteet:


Koekuopat:

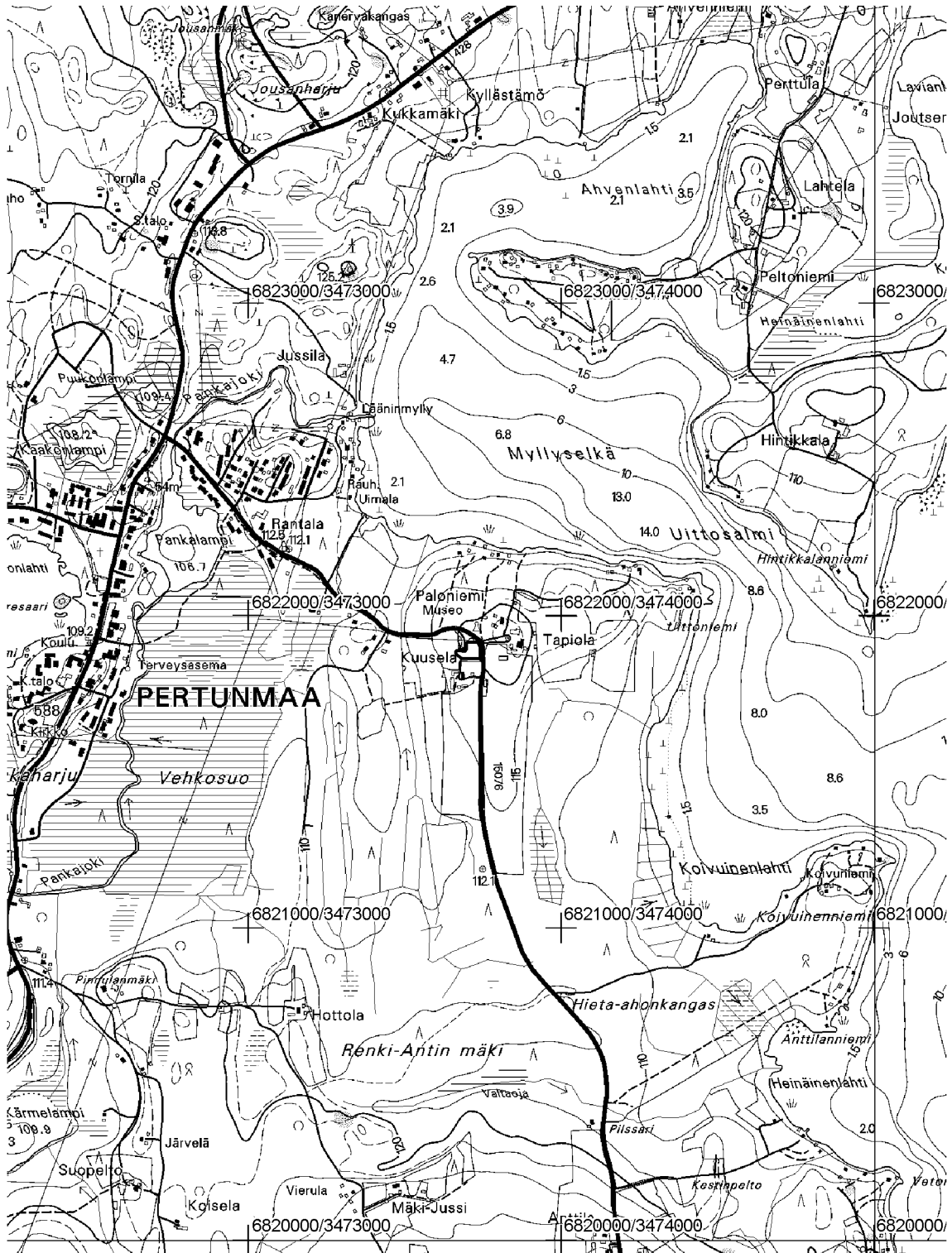
Pintapöimintä:



KM 127785 Kuusela. Laidun, jolla röykkiöt 1 ja 2 ovat olleet. Röykkiö 3 on ollut oikealla näkyvän rakennuksen vasemmalla puolella. Kuvattu koillisesta.

2. Kuusela
 PK 312306 Pertunmaa
 MK 1:20000
 X:6821894, Y:3473702, Z:120
 P:6821894, I:3473702

 muinaisjäännös



3. Linnamäki (asuinpaikat - - esihistoriallinen)

Muinaisjäännösrekisterinumero:	588010003	
Kunta:	Pertunmaa	Kylä: Pertunmaa
Muinaisjäännöstyyppi:	Asuinpaikat	Tyypin tarkenne:
Ajoitus:	esihistoriallinen	
Rauhoitusluokka:	2	Lukumäärä: 1
Luokitusehdotus:	2	
Sijainti:	PK 312306 Pertunmaa X:6824129, Y:3474752, Z:110-113 P:6824129, I:3474752 Pertunmaan kirkosta noin 3 km koilliseen.	
Aiemmat löydöt:	KM 27072 (kvartsikaavin ja iskoksia)	
Inventointilöydöt:	Kvartsi-iskoksia ja ytimiä (ei otettu talteen)	
Tutkimukset:	Tarkastus Nils Cleve 1929 Tarkastus Hannu Poutiainen 1990 (tarkastuskertomuksessa nimitetään inventoinniksi) Inventointi Miikka Haimila 2003	
Kiinteistötiedot:	58841000040097 LINNANPELTO Nieminen Laura Loviisa Toivolantie 147a 19430 Pertunmaa	
Tarkastus:	26.5. 2003 Miikka Haimila	
Kartat:	Peruskarttaote (312306 Pertunmaa) 1:20000 ja suurennos 1:5000	
Kuvat:	Negatiivit: 127783	Diat:
Sijainti ja maasto:	Kohde sijaitsee etelään työntyvällä peltotasanteella. Paikan länsipuolella virtaa Linnajoki, jonka uomaa on paikallisten tietojen mukaan 1900-luvun alussa perattu pohjoisessa olevan suoalueen kuivaamiseksi. Tällöin joen vedenpinta on laskenut muutamalla metrillä.	
Kohteen kuvaus:	Cleve on tarkastanut kohteen vuonna 1929 paikalla olleiden kivivallien takia. Tällöin hän havaitsi kaksi kiven ja maansekaista röykkiötä. Röykkiöt ovat ilmeisesti samoja joita Hirsjärvi on tarkastellut vuotta myöhemmin ks. kohde 1 Ahvenjärvi. Vuonna 1990 Poutiainen havaitsi paikalla kvartsikaapimen ja iskoksia. Tarkastushetkellä suurin osa peltoalueesta oli kesannolla. Peltotasanteen päälle oli kuitenkin kynnety reilun 500 m ² suuruinen alue. Tällä paikalla oli maan pinnalla useita kvartseja. Pellolla on esihistoriallinen asuinpaikka, jonka ikää ei löytöjen perusteella pystytä toistaiseksi määrittämään. Linnamäellä ei nykyisin ole kivrakenteita, joita voisi pitää puolustusvarustuksen osana. Kasatut kivet ovat tulosta peltojen raivaamisesta.	
Laajuus:	Noin 3200 m ²	
Ehdotus suoja-alueeksi:	Pellon tasanne, jolta on tehty löytöjä.	
Suojelutoimenpiteet:		
Havaintomahdollisuudet:	Ei maan päälle näkyviä rakenteita	
Lähistön kohteita:	Ahvenniemi (1) rautakautisia? röykkiöitä 140 m pohjoiseen, Linnajoki (4) esihistoriallinen asuinpaikka 120 m länteen, Luhta (22) historiallisen ajan kivilatomus 800 m länteen.	
Tiedossa olevat maankäyttösuunnitelmat:		
Suositteltavat jatkotoimenpiteet:		
Koekuopat:		
Pintapoiminta:	Noin 500 m ² alue linjoissa 2 m välein. Maanpinta kynnety, pölisevää hiekan ja siltin sekaista multaa. Sää puolipilvinen, havaittavuus heikohko. Löydöt: useita kvartsi-iskoksia ja ytimiä. Löydöt jätetty paikoilleen.	



KM 127783 Linnamäen asuinpaikka. Kuvattu kaakosta.

3. Linnamäki

PK 312306 Pertunmaa

MK 1:5000

X:6824129, Y:3474752, Z:110-113

P:6824129, I:3474752



ko. muinaisjäänös



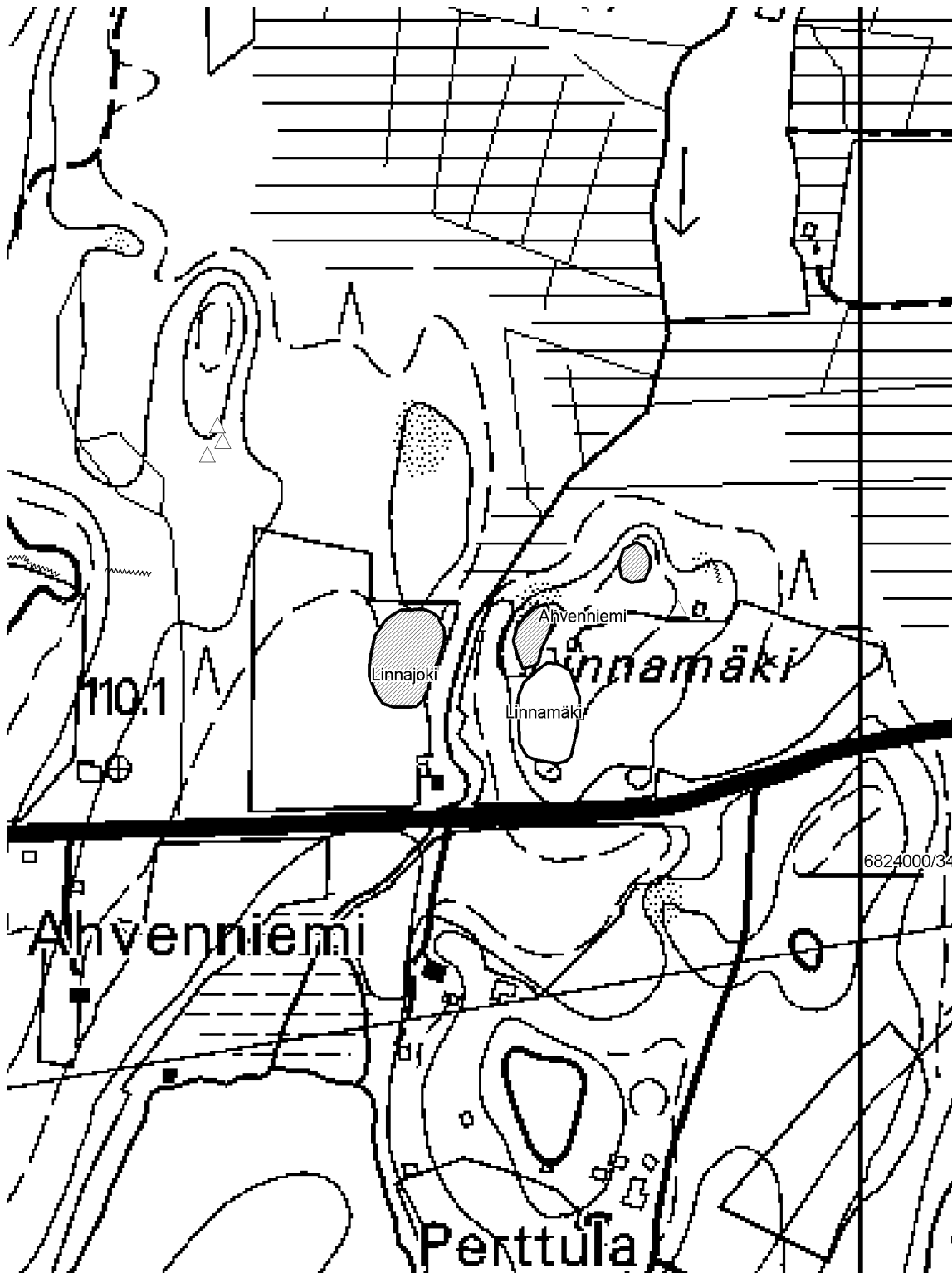
röykkiö (hist. aika)



lähistön muinaisjäänös




kivaitaa/vallia

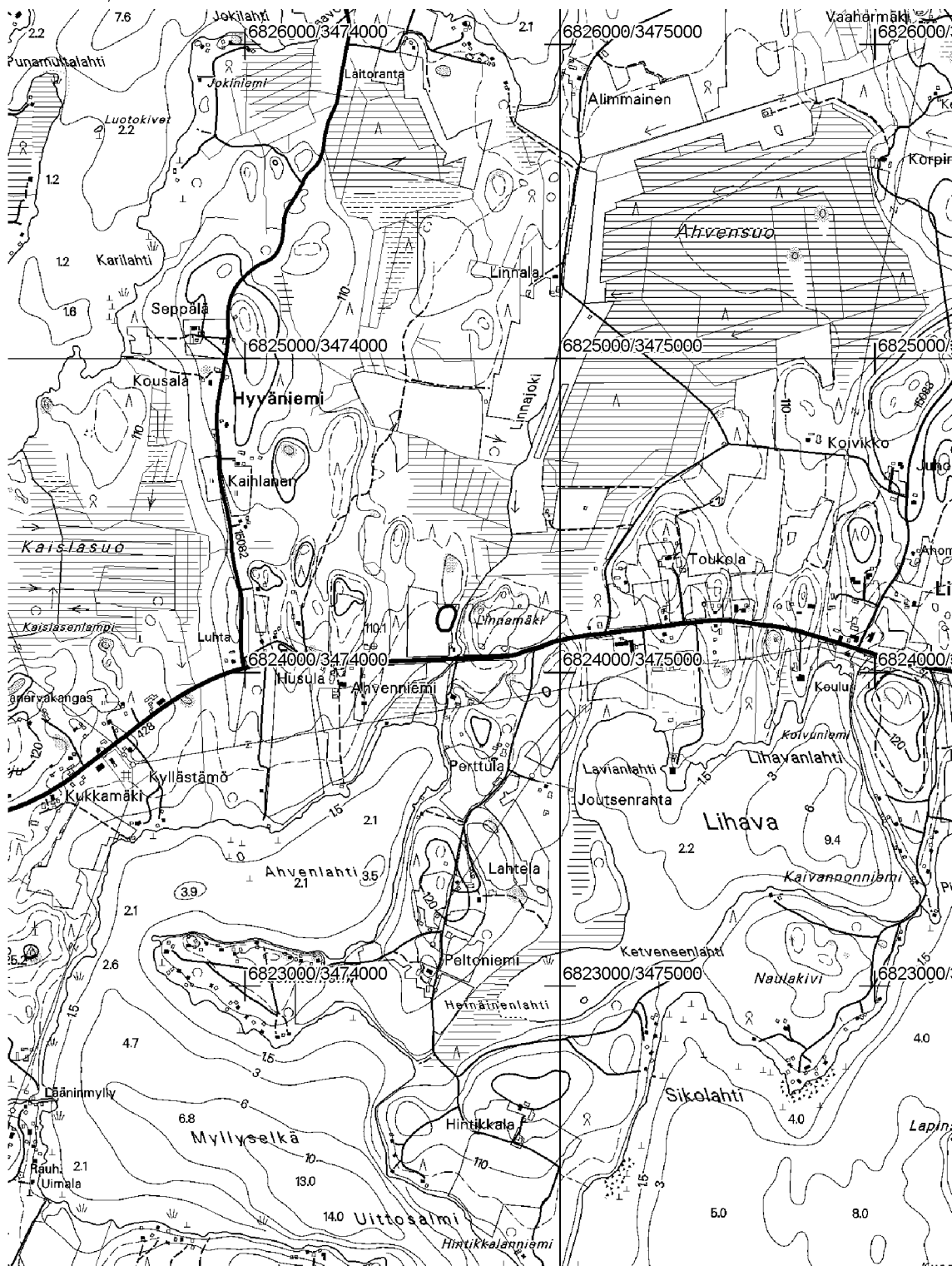


4. Linnajoki (asuinpaikat - - esihistoriallinen)





Muinaisjäännösrekisterinumero:	588010004	
Kunta:	Pertunmaa	Kylä: Pertunmaa
Muinaisjäännöstyyppi:	Asuinpaikat	Tyypin tarkenne:
Ajoitus:	esihistoriallinen	
Rauhoitusluokka:	2	Lukumäärä: 1
Luokitusehdotus:	2	
Sijainti:	PK 312306 Pertunmaa X:6824173, Y:3474638, Z:107-110 P:6824173, I:3474638 Pertunmaan kirkosta noin 3 km koilliseen.	
Aiemmat löydöt:	KM 27073 (kvartseja)	
Inventointilöydöt:		
Tutkimukset:	Tarkastus Nils Cleve 1929 Tarkastus Hannu Poutiainen 1990 (tarkastuskertomuksessa nimitetään inventoinniksi) Inventointi Miikka Haimila 2003	
Kiinteistötiedot:	58841000040167 KASTORINKULMA Laitinen Tauno Kalevi Keinulantie 10 19540 Koitti Vihuri Riitta Marjatta Lehtiladonkuja 1 A 4 33580 Tampere Laitinen Leena Marjatta Keinulantie 10 19540 Koitti	
Tarkastus:	27.6. 2003 Miikka Haimila	
Kartat:	Peruskarttaote (312306 Pertunmaa) 1:20000 ja suurennos 1:5000	
Kuvat:	Negatiivit: 1127782	Diat:
Sijainti ja maasto:	Kohde sijaitsee mäellä, pellolla Linnajoen länsipuolella.	
Kohteen kuvaus:	Cleve on tarkastanut paikan kivivallien vuoksi vuonna 1929 samalla kertaa Linnamäen kanssa. Vuonna 1990 Poutiainen löysi paikalta kvartseja. Tarkastushetkellä pelto oli kyntämättä eikä pintapöimintää voitu tehdä. Metsään korkeammalle mäenrinteeseen tehtiin muutamia koepistoja, joissa ei havaittu mitään muinaisjäännökseen viittaavaa. Asuinpaikka sijaistsee siis ilmeisimmin kokonaan pellossa. Metsässä on pitkän matkaa vaihtelevankokoista kivivallia ja joitain viljely- tai kaskiröykkiöitä.	
Laajuus:	Noin 3600 m ²	
Ehdotus suoja-alueeksi:	Pellon korkein kohta	
Suojelutoimenpiteet:	Keskusteltu maanomistajan kanssa kohteen sijainnista ja suojeluun liittyvistä käyttörajoituksista.	
Havaintomahdollisuudet:	Ei maan päälle näkyviä rakenteita	
Lähistön kohteita:	Ahvenniemi (1) rautakautisia? röykkiöitä 200 m itään, Linnämäki (3) esihistoriallinen asuinpaikka 120 m itään, Luhta (22) historiallisen ajan kivilatomus 680 m länteen.	
Tiedossa olevat maankäyttösuunnitelmat:	Pelto on vuokrattu ja sitä viljellään myös jatkossa.	
Suositteltavat jatkotoimenpiteet:		
Koekuopat:		
Pintapöiminta:		

4. Linnajoki
 PK 312306 Pertunmaa
 MK 1:20000
 X:6824173, Y:3474638, Z:107-110
 P:6824173, I:3474638

 muinaisjäännös



4. Linnajoki
 PK 312306 Pertunmaa
 MK 1:20000
 X:6824173, Y:3474638, Z:107-110
 P:6824173, I:3474638

-  ko. muinaisjäännös
-  lähistön muinaisjäännös
-  röykkiö (hist. aika)
-  kiviaitaa/vallia






5. Pöylinniemi A (asuinpaikat - - kivikautinen)

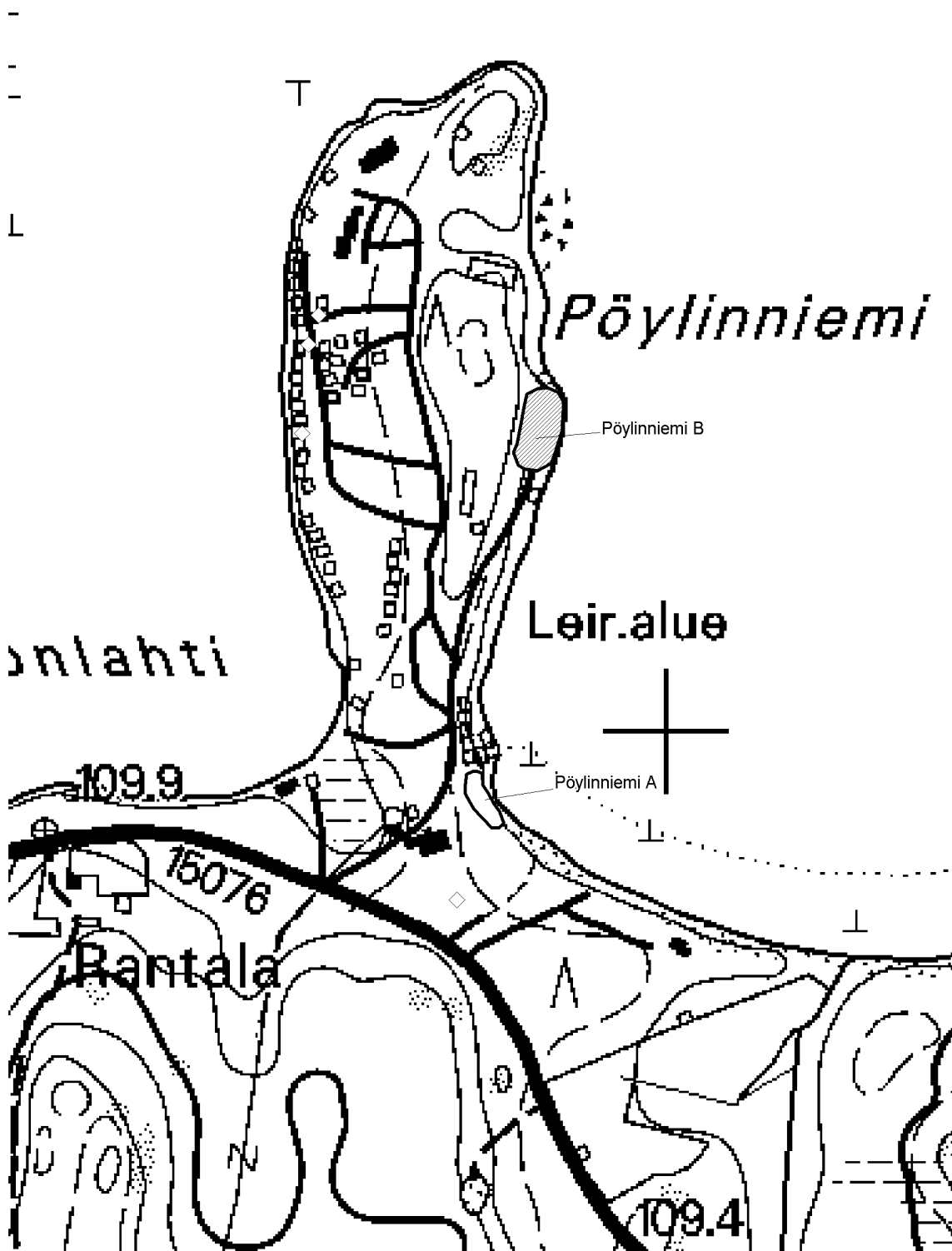
Muinaisjäännösrekisterinumero:	588010005	
Kunta:	Pertunmaa	Kylä: Pertunmaa
Muinaisjäännöstyyppi:	Asuinpaikat	Tyypin tarkenne:
Ajoitus:	kivikautinen	
Rauhoitusluokka:	2	Lukumäärä: 1
Luokitusehdotus:	2	
Sijainti:	PK 312305 Koirakivi X:6815945, Y:3475858, Z:105 P:6815945, I:3475858 Pertunmaan kirkosta noin 6,5 km kaakkoon.	
Aiemmat löydöt:	KM 26792 (kvartsi-iskoksia)	
Inventointilöydöt:		
Tutkimukset:	Tarkastus Leena Lehtinen ja Teija Nurminen 1991 (Tarkastettu kaavoitettavien alueiden inventoinnin yhteydessä.) Inventointi Miikka Haimila 2003	
Kiinteistötiedot:	58841000070056 PÖYLINNIEMI Puutyöväen Liitto R.Y. Haapaniemenkatu 7-9 B 00530 Helsinki	
Tarkastus:	27.5. 2003 Miikka Haimila	
Kartat:	Peruskarttaote (312305 Koirakivi) 1:20000 ja suurenos 1:5000	
Kuvat:	Negatiivit: 127786	Diat:
Sijainti ja maasto:	Pöylinniemi on 600 m pituinen pohjois-etelä -suuntainen niemi Peruveuden eteläosassa. Rannat ovat matalia, mutta maasto kohoaa niemen keskiosassa. Maaperä on soraa ja hiekkaa.	
Kohteen kuvaus:	Niemellä on leirintäalue ja lomakylä, jonka uimarannan kohdalla on asuinpaikka rantatasanteella. Maasto on tällä kohtaa kulunutta ja hiekka on monessa kohdin paljaana vailla kasvillisuuden suojaa. Tarkastushetkellä paikalta ei löytynyt kuin muutama epämääräinen kvartsi. Lomakylän itäpuolella jatkuvan hiekkarannan tuntumaan tehtiin muutamia koekuoppia, joista ei tullut löytöjä. Sen sijaan kylän vastaanottorakennuksen eteläpuolella olevan pienen hiekkakuopan reunasta löytyi yksi iskos. Asuinpaikka lienee tuhoutunut pahoin maan kuluessa rannassa (ihmisten ja veden aiheuttamaa) ja osa siitä on mahdollisesti jäänyt rakennusten ja teiden alle. On kuitenkin luultavaa, että ainakin rannassa on säilynyt asuinpaikkaa.	
Laajuus:	Noin 690 m ²	
Ehdotus suoja-alueeksi:	Uimarannan viereinen tasannealue	
Suojelutoimenpiteet:		
Havaintomahdollisuudet:	Ei maan päälle näkyviä rakenteita	
Lähistön kohteita:	Pöylinniemi B (6) kivikautinen asuinpaikka 290 m pohjoiseen, Tillinniemi (7) kivikautinen asuinpaikka 650 m länteen.	
Tiedossa olevat maankäyttösuunnitelmat:		
Suositteltavat jatkotoimenpiteet:	Jos asuinpaikan lähiympäristössä tehdään rakennustöitä, olisi paikka syytä tarkistaa koekuoppittamalla.	
Koekuopat:		
Pintapöimintä:		



KM 127786 Pöylinniemi A, löydöt on tehty oikealla olevasta mökistä vasemmalle.
Kuvattu idästä.

5. Pöylinniemi A
 PK 312305 Koirakivi
 MK 1:5000
 X:6815945, Y:3475858, Z:105
 P:6815945, I:3475858

-  ko. muinaisjäänös
-  kvartsi-iskos
-  lähistön muinaisjäänös



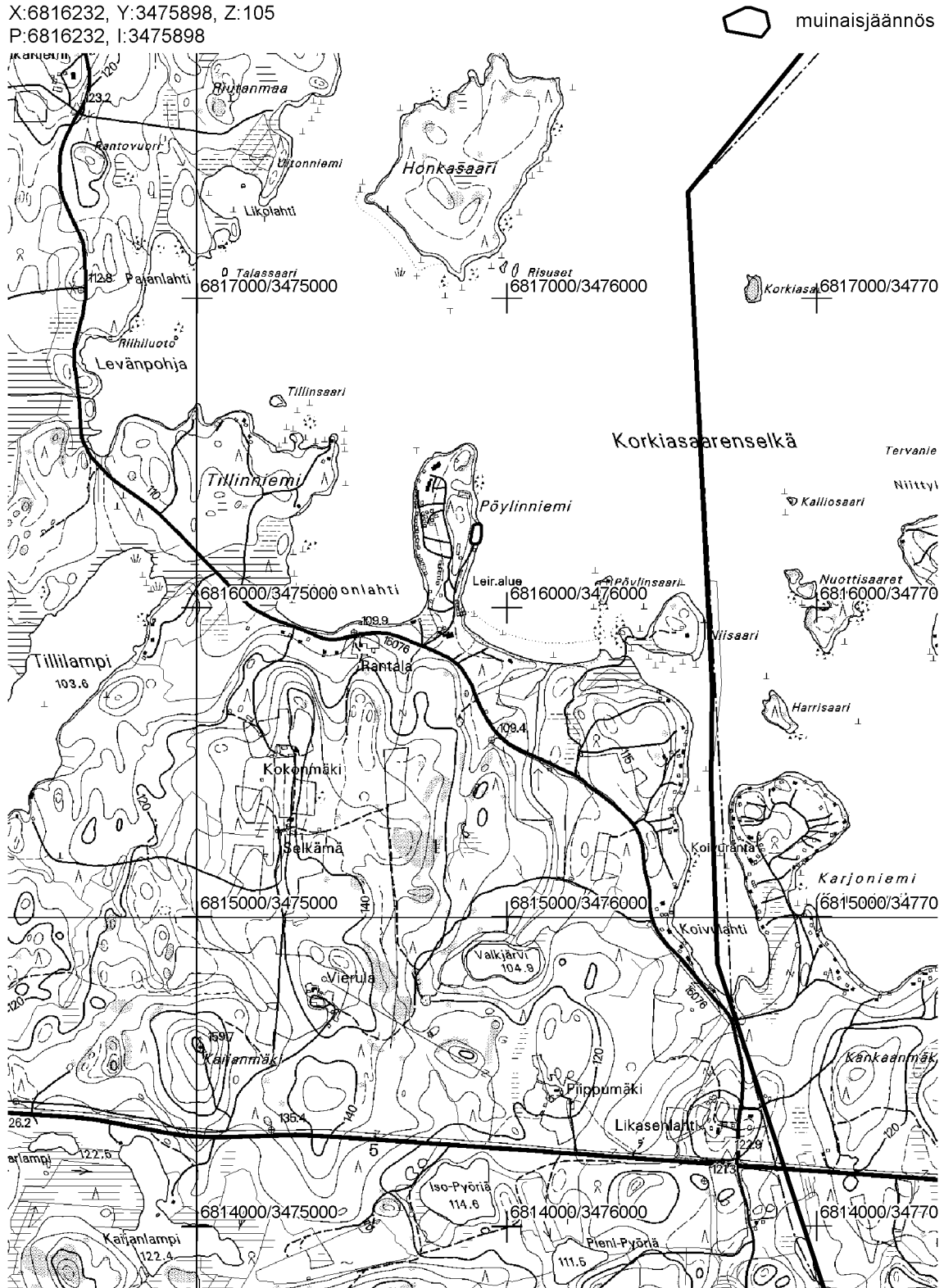
6. Pöylinniemi B (asuinpaikat - - kivikautinen)

Muinaisjäännösrekisterinumero:	588010006	
Kunta:	Pertunmaa	Kylä: Pertunmaa
Muinaisjäännöstyyppi:	Asuinpaikat	Tyypin tarkenne:
Ajoitus:	kivikautinen	
Rauhoitusluokka:	2	Lukumäärä: 1
Luokitusehdotus:	2	
Sijainti:	PK 312305 Koirakivi X:6816232, Y:3475898, Z:105 P:6816232, I:3475898 Pertunmaan kirkosta noin 6 km kaakkoon.	
Aiemmat löydöt:	Kvartseja vuonna 1993 (ei otettu talteen)	
Inventointilöydöt:	Kvartseja (ei otettu talteen)	
Tutkimukset:	Tarkastus Leena Lehtinen ja Timo Sepänmaa 1993 Inventointi Miikka Haimila 2003	
Kiinteistötiedot:	58841000070056 PÖYLINNIEMI Puutyöväen Liitto R.Y. Haapaniemenkatu 7-9 B 00530 Helsinki	
Tarkastus:	27.5. 2003 Miikka Haimila	
Kartat:	Peruskarttaote (312305 Koirakivi) 1:20000 ja suurenos 1:5000	
Kuvat:	Negatiivit: 127787	Diat:
Sijainti ja maasto:	Pöylinniemi on 600 m pituinen pohjois-etelä -suuntainen niemi Peruveden eteläosassa. Rannat ovat matalia, mutta maasto kohoaa niemen keskiosassa. Maaperä on soraa ja hiekkaa.	
Kohteen kuvaus:	Niemellä on leirintäalue ja lomakylä. Asuinpaikka sijaitsee rantatasanteella, jonka länsipuolella maasto kohoaa jyrkästi. Tasanteen etelä- ja pohjoispäissä on lomakylän yleisessä käytössä olevia rakennuksia. Maan pinta on melko kulunutta, mutta puiden juuret estävät paikoin maan paljastumisen. Koko tasanteen alueella ja länsipuolisen rinteen juurella on havaittavissa kvartsi-iskoksia. Kohde on ilmeisesti melko hyvässä kunnossa, mutta on vaarana, että se vaurioituu tai tuhoutuu jos alueella kuljetaan paljon. Tarkastushetkellä maanpinta vaikutti kiinteältä myös kuluneissa kohdissa, joten alue kestää jalankulkua. Asuinpaikan kohdalta niemen länsirannalta löytyi kolmesta kohdasta iskoksia. Tämä ranta on kuitenkin rakennettu, joten mahdollinen asutus niemen tällä puolella lienee tuhoutunut.	
Laajuus:	Noin 1920 m ²	
Ehdotus suoja-alueeksi:	Kahden rakennuksen väliin jäävä tasainen alue	
Suojelutoimenpiteet:		
Havaintomahdollisuudet:	Ei maan päälle näkyviä rakenteita	
Lähistön kohteita:	Pöylinniemi A (5) kivikautinen asuinpaikka 290 m pohjoiseen, Tillinniemi (7) kivikautinen asuinpaikka 550 m länteen, Honkasaari (8) kivikautinen asuinpaikka 910 m pohjoiseen.	
Tiedossa olevat maankäyttösuunnitelmat:		
Suositteltavat jatkotoimenpiteet:	Jos asuinpaikan lähiympäristössä tehdään rakennustöitä, olisi paikka syytä tarkistaa koekuopittamalla.	
Koekuopat:		
Pintapöimintä:		






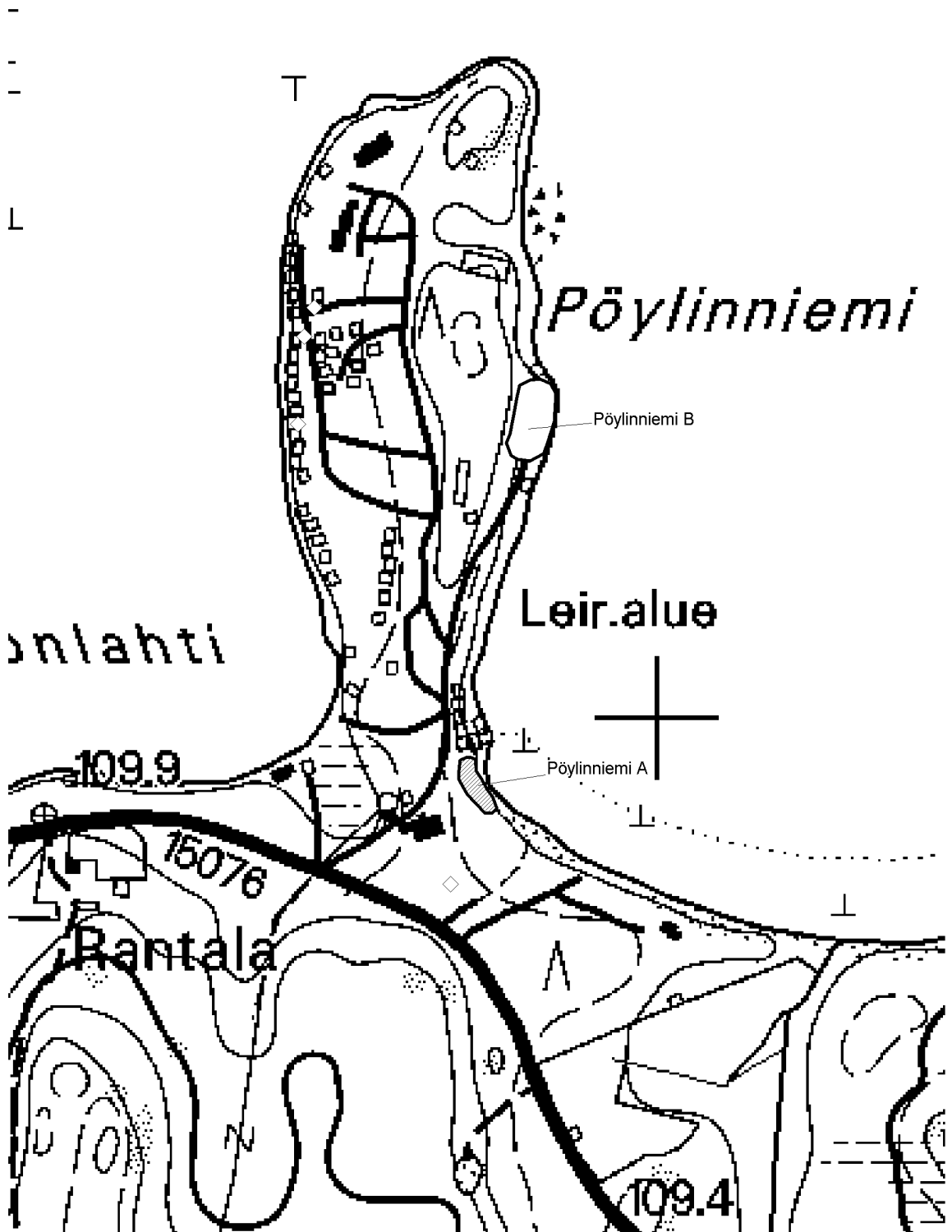
KM 127787 Pöylinniemi B, löytöjä tehty koko tasanteen alueelta, myös kuvauspaikalta, sen takaa ja vasemmalta puolelta. Kuvattu etelästä.

6. Pöylinniemi B
 PK 312305 Koirakivi
 MK 1:20000
 X:6816232, Y:3475898, Z:105
 P:6816232, I:3475898



6. Pöylinniemi B
 PK 312305 Koirakivi
 MK 1:5000
 X:6816232, Y:3475898, Z:105
 P:6816232, I:3475898

-  ko. muinaisjäänös
-  kvartsi-iskos
-  lähistön muinaisjäänös



7. Tillinniemi (asuinpaikat - - kivikautinen)

Muinaisjäännösrekisterinumero:	1000000252	
Kunta:	Pertunmaa	Kylä: Pertunmaa
Muinaisjäännöstyyppi:	Asuinpaikat	Tyypin tarkenne:
Ajoitus:	kivikautinen	
Rauhoitusluokka:		Lukumäärä: 1
Luokitusehdotus:	2	
Sijainti:	PK 312305 Koirakivi X:6816375, Y:3475367, Z:105 P:6816375, I:3475367 Etäisyys Pertunmaan kirkosta 6,1 km eteläkaakkoon.	
Aiemmat löydöt:		
Inventointilöydöt:	KM 34257:1-3 (kvartsia)	
Tutkimukset:	Inventointi Miikka Haimila 2003	
Kiinteistötiedot:	58841000070058 TILLINNIEMI Salomäki Unto Olavi oikeudenomistajat Honkaniementie 801 19430 Pertunmaa Osoite: Salomäki Hilikka Anna-Liisa	
Tarkastus:	27.5. 2003	
Kartat:	Peruskarttaote (312305 Koirakivi) 1:20000 ja suurennos 1:1000	
Kuvat:	Negatiivit: 127788	Diat:
Sijainti ja maasto:	Tillinniemi sijaitsee Peruveden eteläosassa. Maasto niemellä on pääosin suota ja moreenipohjaista metsää.	
Kohteen kuvaus:	Niemen itärannalla kaakkoon aukeavassa pienessä poukamassa on kallion ja matalan kumpareen väliin jäävä pienialainen tasanne. Toisesta tasanteelle tehdystä koekuopasta löytyi iskoksia. Paikka on vastapäätä Pöylinniemeä, jolla on kaksi asuinpaikkaa, joten tämä kohde saattaa jollain tavalla liittyä niihin. Kohteesta noin 130 m luoteeseen on kalliossa kvartsisuoni, jonka pohjoispuolelle tehdyistä koekuopista löytyi yksi "iskos" ja pari epämääräistä kvartsin kappaletta. On mahdollista, että nämä kvartsit ovat irronneet kalliosta luontaisen rapautumisen takia.	
Laajuus:	Noin 1100 m ²	
Ehdotus suoja-alueeksi:	Löydöllisen koekuopan ympäristöstä maaston mukaan rajattu alue	
Suojelutoimenpiteet:		
Havaintomahdollisuudet:	Ei maan päälle näkyviä rakenteita	
Lähistön kohteita:	Pöylinniemi A (5) kivikautinen asuinpaikka 650 m itään, Pöylinniemi B (6) kivikautinen asuinpaikka 550 m itään, Honkasaari (8) kivikautinen asuinpaikka 890 m koilliseen.	
Tiedossa olevat maankäyttösuunnitelmat:		
Suositteltavat jatkotoimenpiteet:		
Koekuopat:	<p>KK 1: Koko 45x45 cm, syv. 35 cm. 0-8 cm sammalta ja turvetta, 8-15 cm tummanharmaata hiekkaa, 15-30 cm vaaleanharmaata hiekkaa, 30- cm ruskean kellertävää hiekkaa. Löydöt: iskoksia 8-30 cm syvyydessä.</p> <p>KK 2: Koko 45x45 cm, syv. 35 cm. 0-15 cm pintaturvetta, 15- cm kellanruskeaa hiekkaa ja pieniä kiviä. Löydöt: heti pintaturpeen alla yksi epäm. kvartsi.</p> <p>KK3: Koko 45x45 cm, syv. 40 cm. 0-13 cm turvetta, 13-20 cm vaalean harmaata hiekkaa, 20- cm kellanruskeaa hiekkaa. Löydöt: yksi mahdollisesti rapautunut "iskos".</p> <p>KK4: Koko 50x50 cm, syv. 25 cm. 0-18 cm pintaturvetta, 18- cm vaaleanharmaata hiekkaa. Löydöt: kaksi epämääräisen muotoista kvartsin lohkokappaletta.</p> <p>KK 5: Koko 40x40 cm, syv. 20 cm. 0-10 cm turvetta, 10- cm harmaata hiekkaa ja kivensälöjä,</p>	

pohjalla kallio. Ei löytöjä.


KK 6: Koko 50x50 cm, syv. 40 cm. 0-18 cm turvetta, 18-22 cm vaaleanharmaata hiekkaa, 22-cm kellanruskeaa soraa. Ei löytöjä.

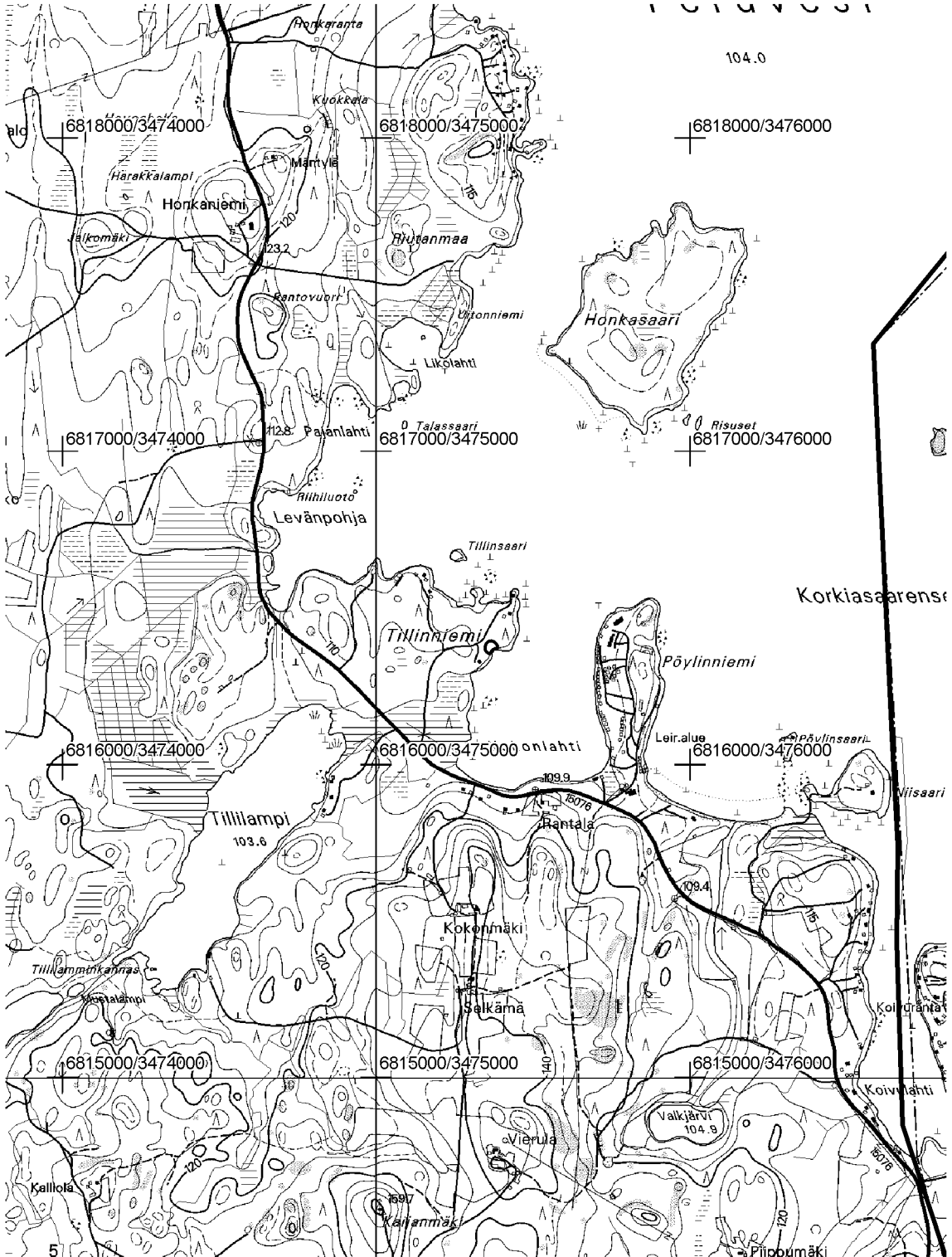
Pintapöiminta:



KM 127788 Tillinniemi, KK1 asuinpaikan kohdalla. Taustalla häämöttää Peruvesi. Kuvattu pohjoisesta.

7. Tillinniemi
 PK 312305 Koirakivi
 MK 1:20000
 X:6816375, Y:3475367, Z:105
 P:6816375, I:3475367

 muinaisjäännös



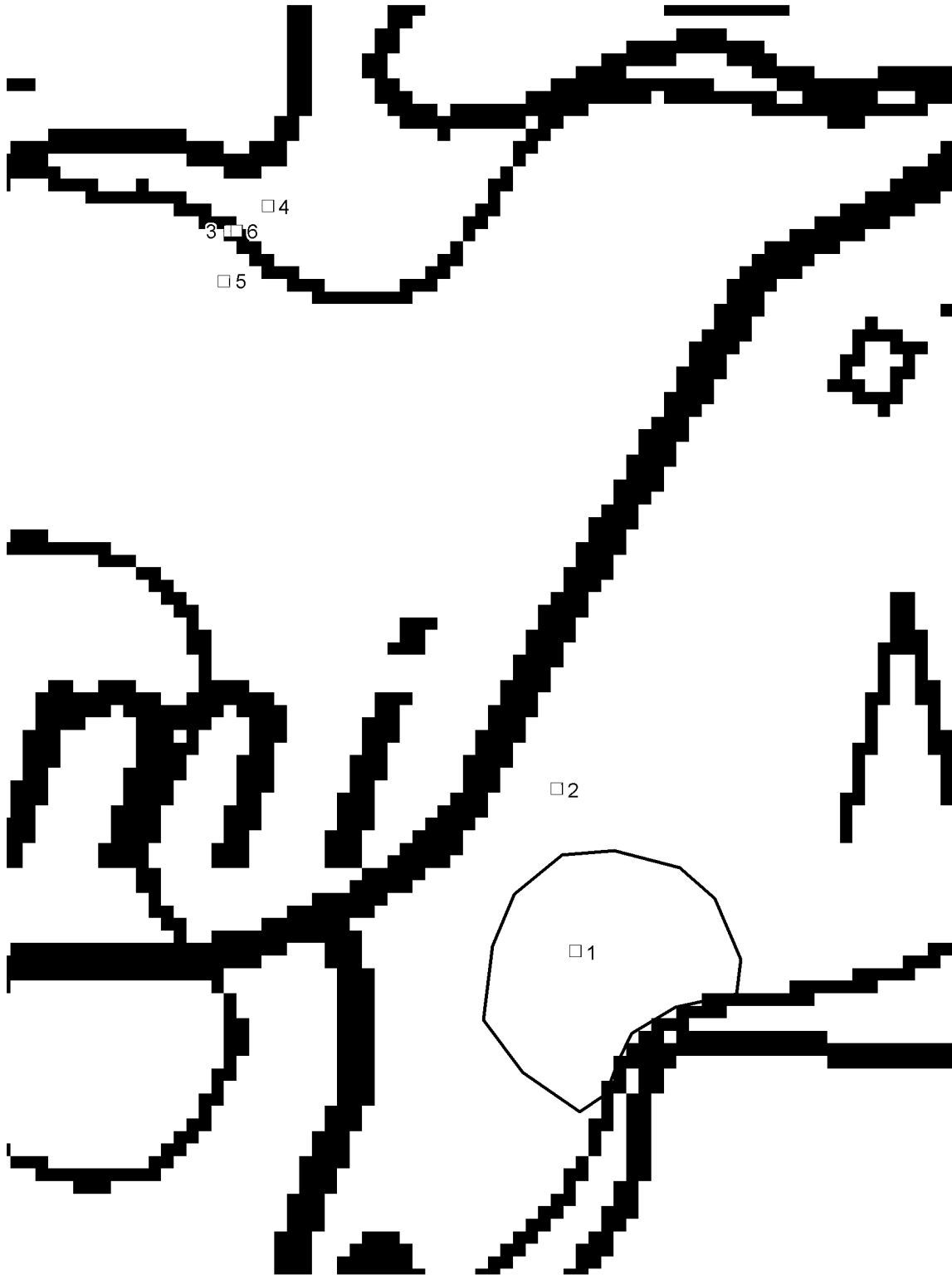
7. Tillinniemi
PK 312305 Koirakivi
MK 1:1000
X:6816375, Y:3475367, Z:105
P:6816375, I:3475367



ko. muinaisjäänös



koekuoppa



8. Honkasaari (asuinpaikat - - kivikautinen)

**Muinaisjäännös-
rekisterinumero:** 1000000253

Kunta: Pertunmaa **Kylä:** Pertunmaa

Muinaisjäännöstyyppi: Asuinpaikat **Tyypin tarkenne:**

Ajoitus: kivikautinen

Rauhoitusluokka: **Lukumäärä:** 1

Luokitusehdotus: 2

Sijainti: PK 312305 Koirakivi
X:6817144, Y:3475815, Z:105
P:6817144, I:3475815
Etäisyys Pertunmaan kirkosta 5,7 km kaakkoon.

Aiemmat löydöt:

Inventointilöydöt: KM 34258:1-4 (kvartsi-iskoksia)

Tutkimukset: Inventointi Miikka Haimila 2003

Kiinteistötiedot: 58841000020011 HONK'NIEMI

Rinne Erkki Johannes

Rauhankatu 11 B 28

15110 Lahti

Rinne Tuovi Helena

Honkaniementie 555

19430 Pertunmaa

Tarkastus: 3.6. 2003 Miikka Haimila

Kartat: Peruskarttaote (312305 Koirakivi) 1:20000 ja suurennos 1:2000

Kuvat: **Negatiivit:** 127773 **Diat:** 51923

Sijainti ja maasto: Honkasaari sijaitsee Peruveden eteläosassa. Saari on kooltaan noin 24 ha ja se on pääosin metsää. Eteläisin kärki ja rantaa siitä länteenpäin on matalaa, tasaista hiekkamaata.

Kohteen kuvaus: Kohde sijaitsee hieman saaren eteläkärjen luoteispuolella lähellä rantaa. Neljästä koekuopasta löytyi kvartsi-iskoksia. Asuinpaikka on noin 900 m Pöylinniemi B:stä pohjoiseen.

Laajuus: Noin 1650 m²

Ehdotus suoja-alueeksi: Koekuoppien ympäristöstä maaston mukaan rajattu alue

Suojelutoimenpiteet:

Havaintomahdollisuudet: Ei maan päälle näkyviä rakenteita

Lähistön kohteita: Pöylinniemi B (6) kivikautinen asuinpaikka 890 m pohjoiseen, Tillinniemi (7) kivikautinen asuinpaikka 890 m lounaaseen.

**Tiedossa olevat
maankäyttösuunnitelmat:**

**Suositteltavat
jatkotoimenpiteet:**

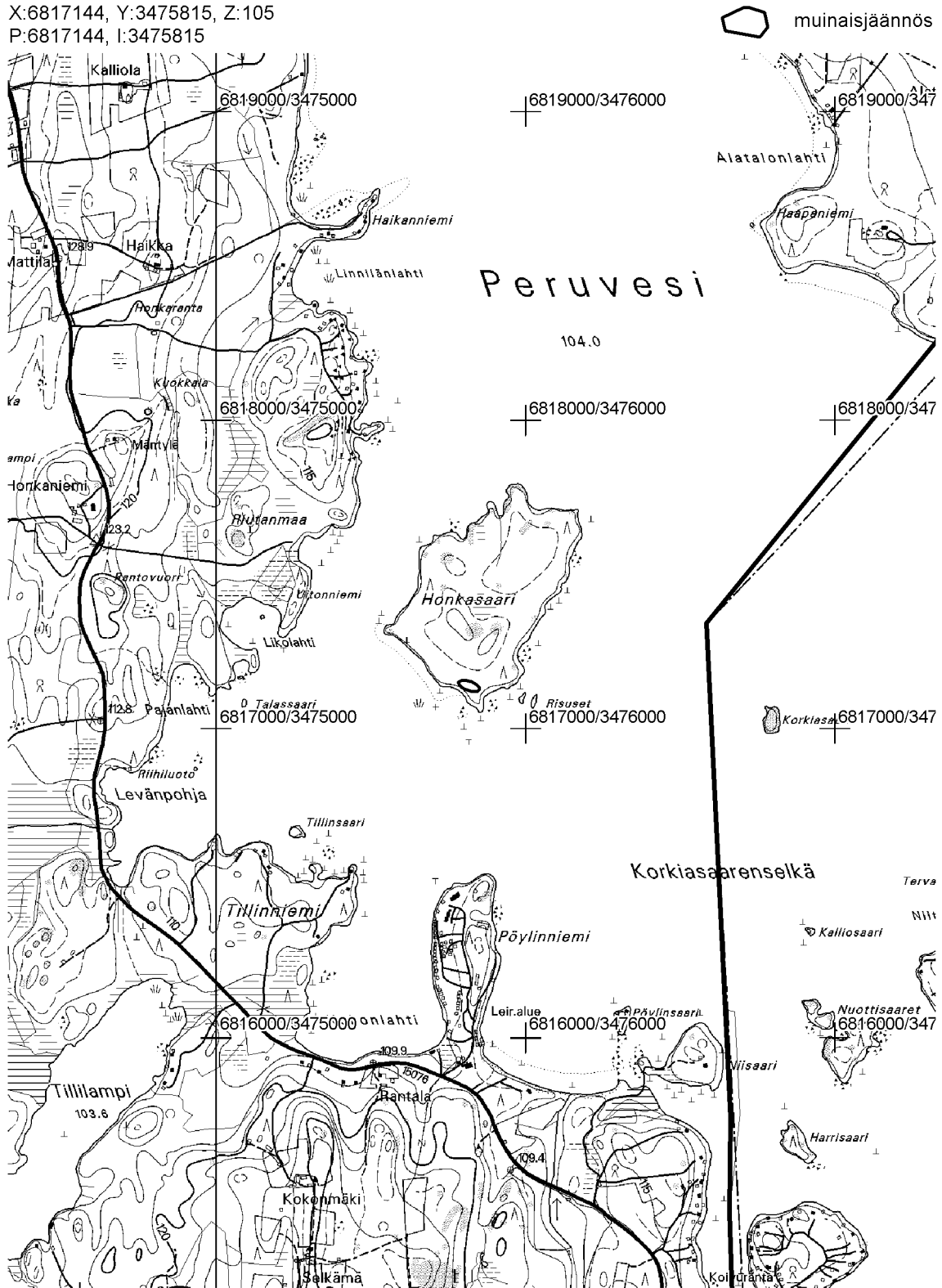
Koekuopat: KK 1: Koko 45x45 cm, syv. 40 cm. Löydöt: kaksi kvartsia.
KK 2: Koko 45x45 cm, syv. 47 cm. Löydöt: neljä kvartsi-iskosta.
KK 3: Koko 45x45 cm, syv. 40 cm. Löydöt: kvartsi-iskos.
KK 4: Koko 45x45 cm, syv. 45 cm. Löydöt: kaksi kvartsia.

Pintapoiminta:




KM 127773 Honkasaaren asuinpaikka järveltä päin. Kuvattu etelästä.

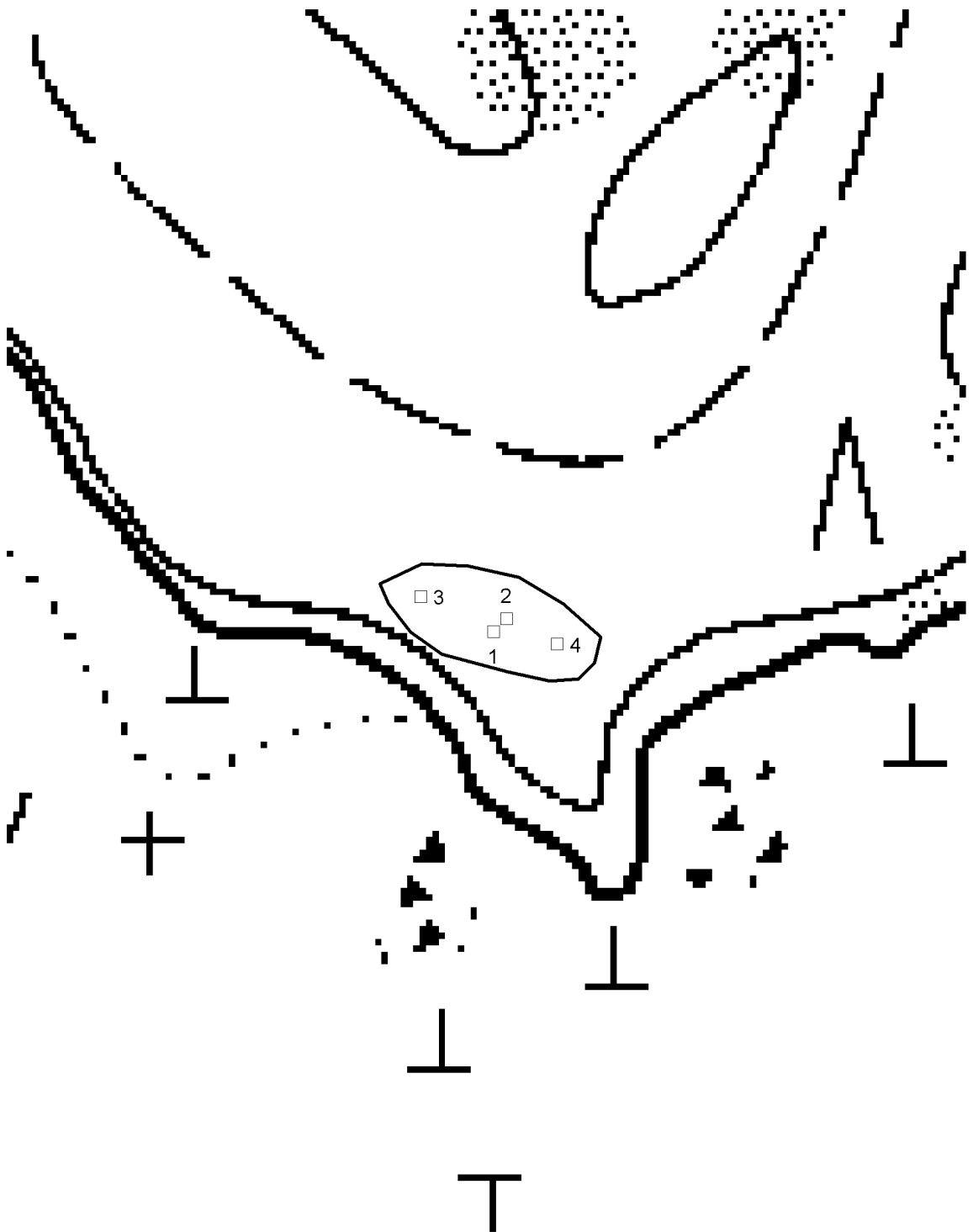
8. Honkasaari
 PK 312305 Koirakivi
 MK 1:20000
 X:6817144, Y:3475815, Z:105
 P:6817144, I:3475815



8. Honkasaari
PK 312305 Koirakivi
MK 1:2000
X:6817144, Y:3475815, Z:105
P:6817144, I:3475815

 ko. muinaisjäännös

 koekuoppa




9. Aitsaari (asuinpaikat - - kivikautinen)

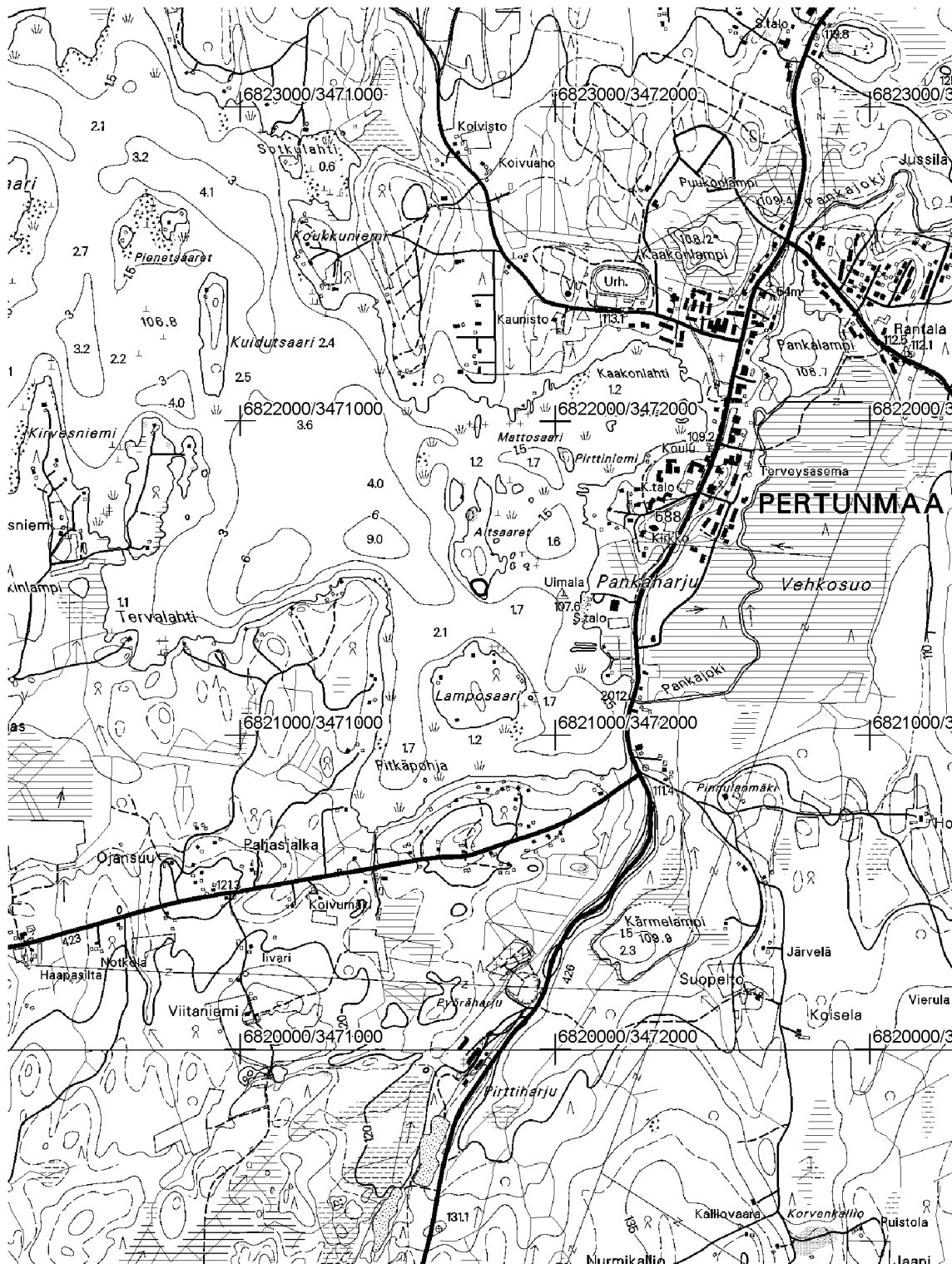
Muinaisjäännösrekisterinumero:	1000000254	
Kunta:	Pertunmaa	Kylä: Hartola
Muinaisjäännöstyyppi:	Asuinpaikat	Tyypin tarkenne:
Ajoitus:	kivikautinen	
Rauhoitusluokka:		Lukumäärä: 1
Luokitusehdotus:	2	
Sijainti:	PK 312306 Pertunmaa X:6821472, Y:3471759, Z:108 P:6821472, I:3471759 Etäisyys Pertunmaan kirkosta 0,6 km luoteeseen.	
Aiemmat löydöt:		
Inventointilöydöt:	KM 34259:1-4 (hiotun kiviesineen katkelma, palanutta luuta ja kvartsia)	
Tutkimukset:	Inventointi Miikka Haimila 2003	
Kiinteistötiedot:	58840200011015 AITSAARI Suoranta Satu-Liisa Helena Harjukatu 2 B 20 18100 HEINOLA	
Tarkastus:	12.6. 2003 Miikka Haimila	
Kartat:	Peruskarttaote (312306 Pertunmaa) 1:20000 ja suurennos 1:2000	
Kuvat:	Negatiivit: 127776	Diat: 51924
Sijainti ja maasto:	Aitsaaret ovat Pienivedessä Pertunmaan kirkonkylän länsipuolella. Niistä suurin on pitkulainen (kiinteistönimi Aitsaari) pohjois-etelä -suuntainen saari, jonka eteläkärjessä on asuinpaikka.	
Kohteen kuvaus:	Aivan rannassa on vesirajasta katsoen noin metrin korkuiset ilmeisesti jäiden puskevat maavallit, joiden sisäpuolella saaren eteläkärjessä on melko tasaista hiekkamaata. Tältä alueelta löytyi koekuopista hiotun kiviesineen katkelma, palanutta luuta ja kvartsia.	
Laajuus:	Noin 1900 m ²	
Ehdotus suoja-alueeksi:	Koekuoppien ympäristöstä maaston mukaan rajattu alue	
Suojelutoimenpiteet:		
Havaintomahdollisuudet:	Ei maan päälle näkyviä rakenteita	
Lähistön kohteita:		
Tiedossa olevat maankäyttösuunnitelmat:		
Suositteltavat jatkotoimenpiteet:		
Koekuopat:	<p>KK 1: Koko 50x45 cm, syv. 50 cm. 0-10 cm turvetta, 10-40 cm oranssinruskeaa hiekkaa, 40-cm kellanruskeaa hiekkaa. Löydöt: hiotun kiviesineen katkelma n. 20 cm syv ja kaksi palaa palanutta luuta.</p> <p>KK 2: Koko 50x50 cm, syv. 40 cm. 0-12 cm turvetta, 12-30 cm kivistä kellertävää hiekkaa, 30-cm hiekkaisista kellertävää soraa. Löydöt: kvartsi-iskos.</p> <p>KK 3: Koko 50x50 cm, syv. 40 cm. 0-10 cm turvetta, 10-30 cm kivistä kellertävää hiekkaa, 30-cm hiekkaisista kellertävää soraa. Ei löytöjä.</p> <p>KK 4: Koko 50x50 cm, syv. 40 cm. 0-15 cm turvetta, 15-30 cm punaruskeaa hiekkaa, 30-cm kellanruskeaa hiekkaa. Ei löytöjä.</p> <p>KK 5: Koko 50x40 cm, syv. 45 cm. 0-10 cm turvetta, 10-cm alaspäin kellertyvä ruosteenvärinen hiekka ja kiviä. Ei löytöjä.</p> <p>KK 6: 45x45 cm, syv. 35 cm. 0-8 cm turvetta, 8-cm oranssinruskeaa hiekkaa. Löydöt: kaksi kvartsi-iskosta.</p> <p>KK 7: 50x50 cm, syv. 10-15 cm. Heti turpeen alla hiekkaa ja paljon isoja kiviä. Ei löytöjä.</p>	
Pintapoiminta:		



KM 127776 Aitsaari, asuinpaikka saaren kärjessä . Kuvattu lännestä.

9. Aitsaari
 PK 312306 Pertunmaa
 MK 1:20000
 X:6821472, Y:3471759, Z:108
 P:6821472, I:3471759

 muinaisjäännös



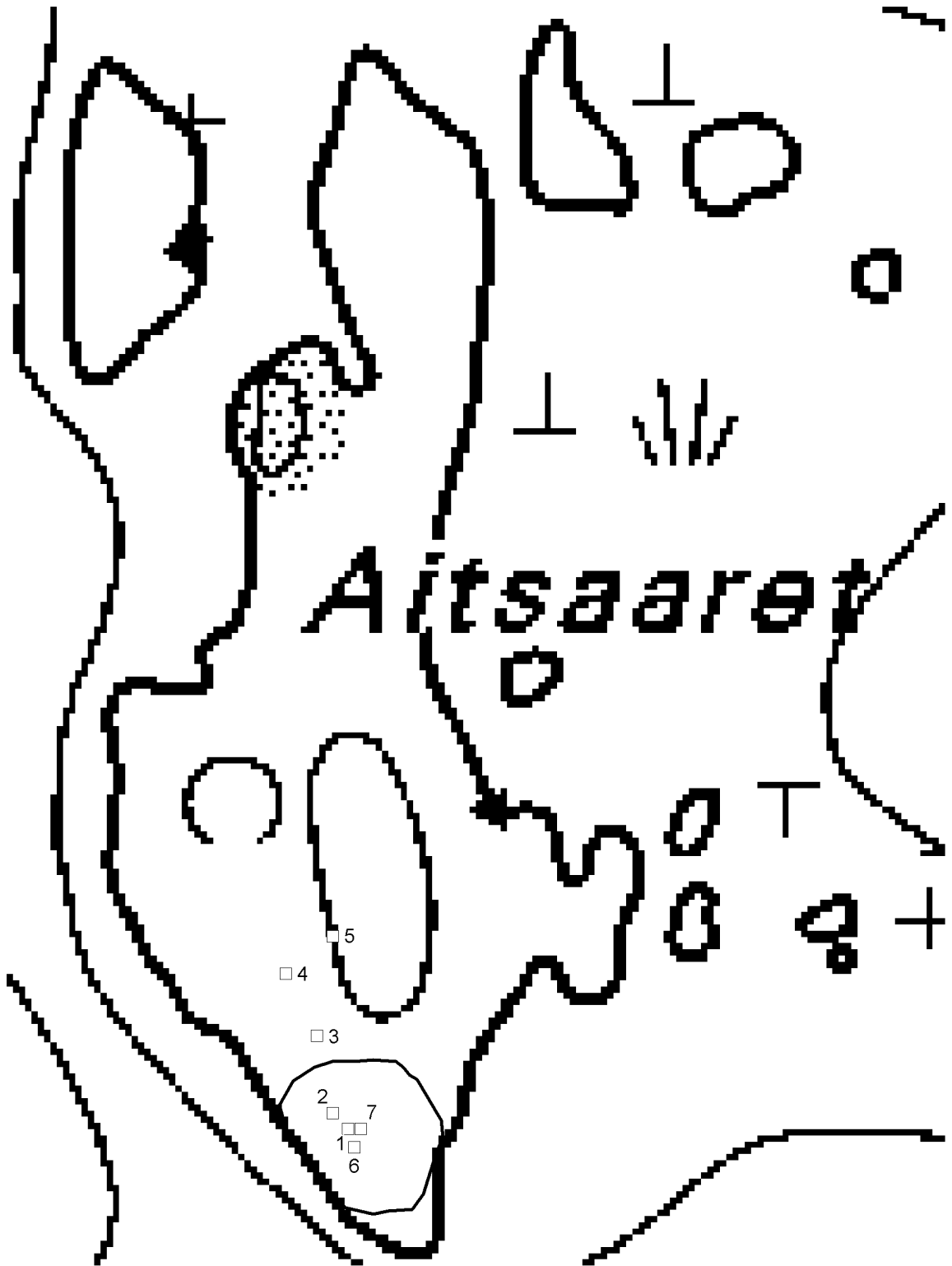
9. Aitsaari
PK 312306 Pertunmaa
MK 1:2000
X:6821472, Y:3471759, Z:108
P:6821472, I:3471759



ko. muinaisjäänös



koekuoppa



10. Pulieri (asuinpaikat - - kivikautinen)

Muinaisjäännös-
rekisterinumero: 1000000255
Kunta: Pertunmaa **Kylä:** Kälkyttä
Muinaisjäännöstyyppi: Asuinpaikat **Tyypin tarkenne:**
Ajoitus: kivikautinen
Rauhoitusluokka: **Lukumäärä:** 1
Luokitusehdotus: 2
Sijainti: PK 312303 Vastamäki
 X:6828052, Y:3469906, Z:120
 P:6828052, I:3469906
 Etäisyys Pertunmaan kirkosta 6,8 km luoteeseen.

Aiemmat löydöt:
Inventointilöydöt: KM 34260:1 (kvartsia)
Tutkimukset: Inventointi Miikka Haimila 2003
Kiinteistötiedot: 58840700030073 PULIERI
 Rissanen Harri Ensio
 Korppaanmäentie 19 H 64
 00300 Helsinki
 VIRTA TARJA MARITA
 Australia
 VIRTA VIRPI ELINA
 8 Newton Avenue
 South Port Qld 4215
 Australia

Tarkastus: 5.6. 2003 Miikka Haimila
Kartat: Peruskarttaote (312303 Vastamäki) 1:20000 ja suurennos 1:5000
Kuvat: **Negatiivit:** 127774 **Diat:** 51921
Sijainti ja maasto: Kohde sijaitsee Ahvenjärven itärannalla pienen lahden koilliskulmalla. Paikka on noin metrin järven pintaa ylemmäksi nouseva hiekkainen tasanne. Maasto muuttuu kuusimetsäksi ja kivikkoisemmaksi mentäessä itäänpäin, pois rannasta.

Kohteen kuvaus: Tasanteelle tehdystä koekuopasta löytyi paljon iskoksia. Alueen tehokas koekuoppittaminen osoittautui hankalaksi koska osa aluetta kasvoi ryteikköisesti tiheää rantakasvillisuutta. Kohde on rajattu koekuoppien ja maaston muodon perusteella.

Laajuus: Noin 850 m²
Ehdotus suoja-alueeksi: Koekuoppien ympäristöstä maaston mukaan rajattu alue
Suojelutoimenpiteet:
Havaintomahdollisuudet: Ei maan päälle näkyviä rakenteita
Lähistön kohteita: Ahvenjärvi (17) historiallisen ajan viljelyrykkiöitä 520 m kaakkoon.

Tiedossa olevat maankäyttösuunnitelmat:
Suositteltavat jatkotoimenpiteet:
Koekuopat: KK 1: Koko 50x50 cm, syv. 30 cm. 0-5 cm turvetta, 5-12 cm hiekansekaista harmaata humusta, 12-22 cm huuhtoutumiskerros (hiekkaa), 22- cm kellertävää hiekkaa. Ei löytöjä.
 KK 2: Koko 50x50 cm syv. 30 cm. 0-5 cm turvetta, 5-15 cm hiekansekaista harmaata humusta, 15-22 cm huuhtoutumiskerros (hiekkaa), 22- cm kellertävää hiekkaa. Suuri kivi täyttää osan kuopasta. Ei löytöjä.
 KK 3: Koko 30x60 cm, syv. 18 cm. 0-6 cm turvetta, 6-16 cm hiekansekaista humusta, 16- cm vaaleanharmaata hiekkaa. Löydöt: iskoksia aivan hiekkakerroksen pinnassa.
 KK 4: Koko 45x45 cm, syv. 40 cm. 0-7 cm turvetta, 7-20 cm hiekansekaista humusta, 20- cm

kellertävää hiekkaa ja kiviä. Ei löytöjä.

KK 5: Koko 45x45 cm, syv. 40 cm. 0-7 cm turvetta, 7-20 cm hiekkansekaista humusta, 20- cm kellertävää hiekkaa ja kiviä. Ei löytöjä.


KK 6: Koko 45x45 cm, syv. 30 cm. 0-13 cm turvetta, 13- cm kellanruskeaa hiekkaa ja kiviä. Ei löytöjä.

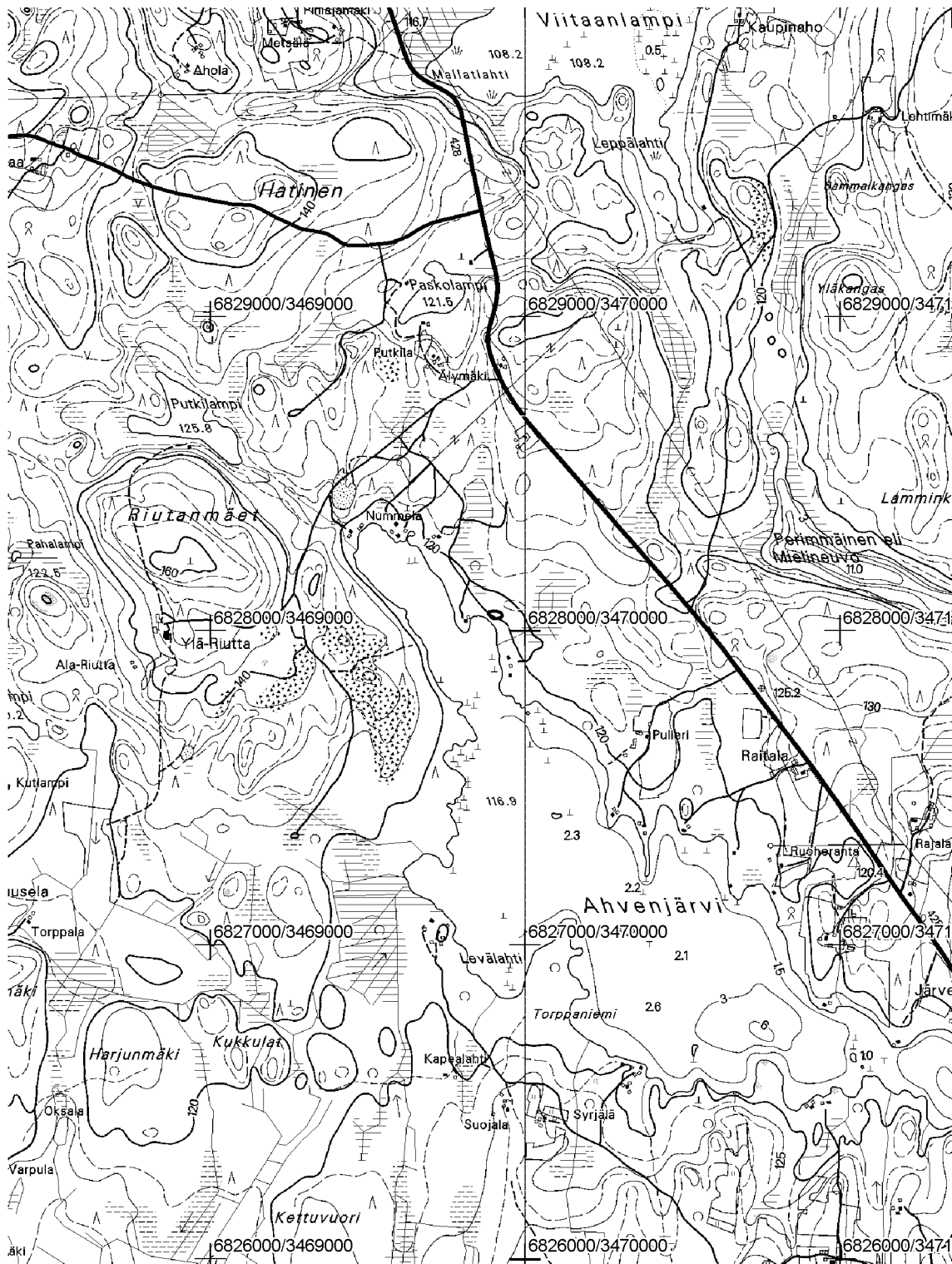
Pintapöiminta:



KM 127774 Pulierin asuinpaikka järven rannassa, kuvan keskikohdasta vasemmalle. Kuvattu lounaasta.

10. Pulieri
 PK 312303 Vastamäki
 MK 1:20000
 X:6828052, Y:3469906, Z:120
 P:6828052, I:3469906

 muinaisjäännös



10. Pulieri
 PK 312303 Vastamäki
 MK 1:5000
 X:6828052, Y:3469906, Z:120
 P:6828052, I:3469906



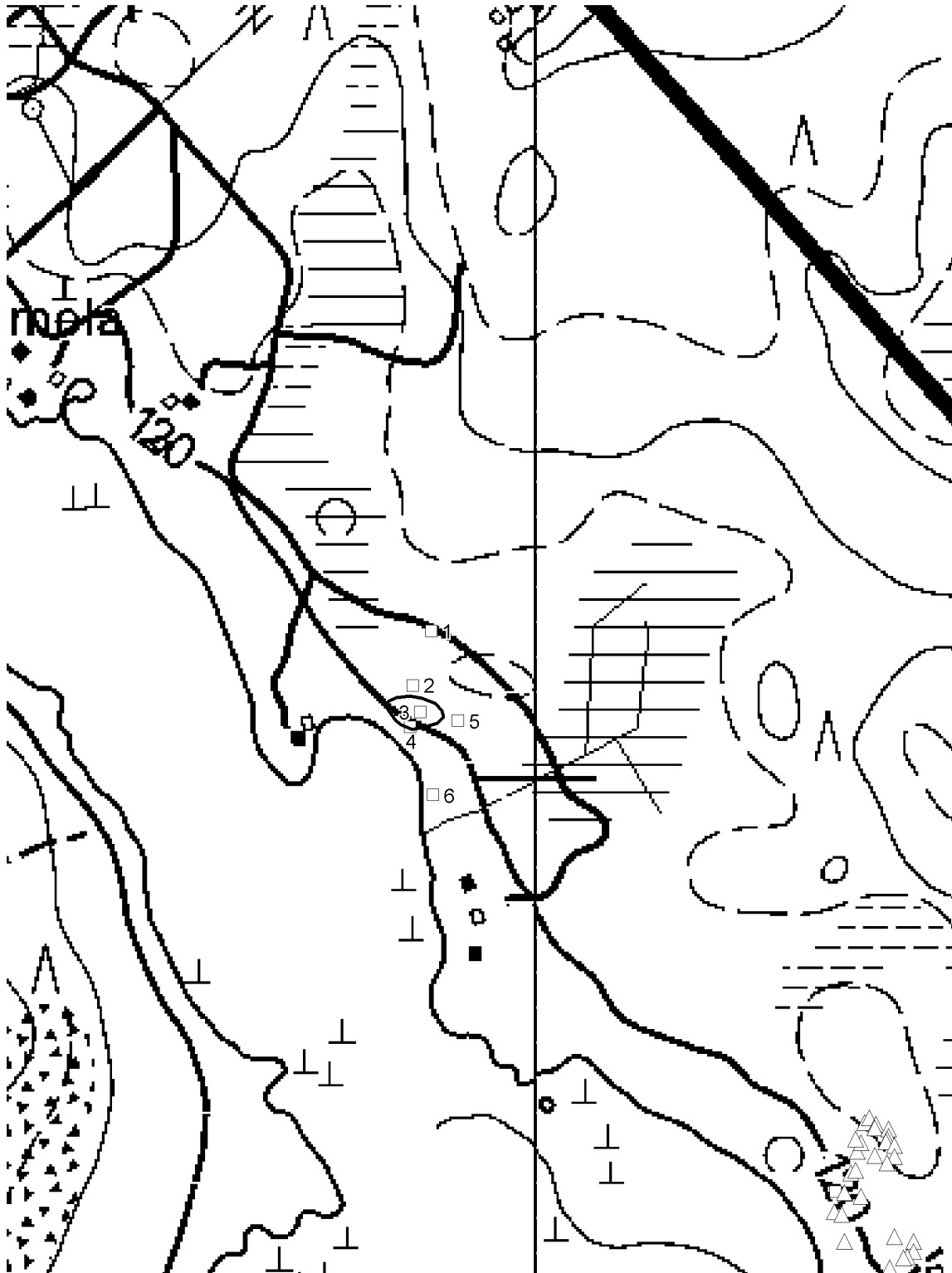
ko. muinaisjäänös



koekuoppa



röykkiö (hist. aika)




11. Seppälä (asuinpaikat - - kivikautinen)

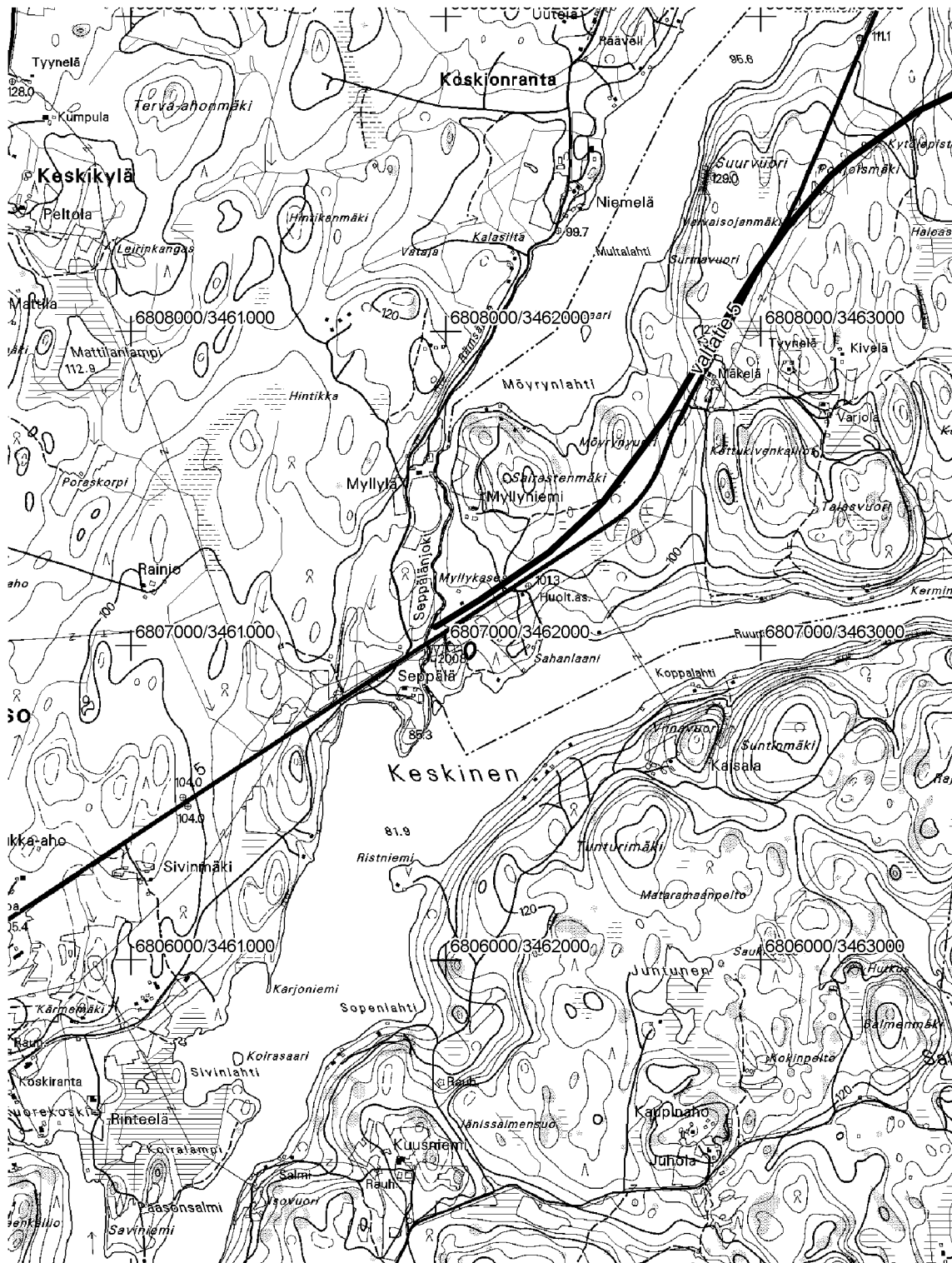
Muinaisjäännösrekisterinumero:	1000000256	
Kunta:	Pertunmaa	Kylä: Kuhajärvi
Muinaisjäännöstyyppi:	Asuinpaikat	Tyypin tarkenne:
Ajoitus:	kivikautinen	
Rauhoitusluokka:		Lukumäärä: 1
Luokitusehdotus:	2	
Sijainti:	PK 312301 Paaso X:6806985, Y:3462077, Z:85 P:6806985, I:3462077 Etäisyys Pertunmaan kirkosta 17,9 km lounaaseen.	
Aiemmat löydöt:		
Inventointilöydöt:	KM 34261:1 (kvartsia)	
Tutkimukset:	Inventointi Miikka Haimila 2003	
Kiinteistötiedot:	58840500010048 SEPPÄLÄ Ahola Taisto Tauno Ilmari Heinolantie 1044 19260 Paaso	
Tarkastus:	6.6. 2003 Miikka Haimila	
Kartat:	Peruskarttaote (312301 Paaso) 1:20000 ja suurennos 1:5000	
Kuvat:	Negatiivit: 127775	Diat: 51920
Sijainti ja maasto:	Kohde sijaitsee järveen (Keskinen Rieveli) viettävässä rinteessä olevalla kasvimaalla. Paikan länsipuolella on pieni kivinen mäki ja itäpuolella kostea lehtomainen alava laakso. Maaperä löytöpaikalla on hiekansekaista multaa. Ranta on löytöpaikalta noin 70 m etelään.	
Kohteen kuvaus:	Kasvimaalla on kvartsi-iskoksia näkyvillä noin 8x15 m alalla. Rinteessä joitakin metrejä kasvimaan yläpuolella on pieni hiekkakuoppa, jossa näkyi myös kvartseja, mutta yksikään havaituista ei ollut selvä iskos. Pihamaalla talon itäpuolella olevalla kasvimaalla ei ollut mitään merkkejä kivikautisesta asuinpaikasta. Viereisellä tontilla itäänpäin on leirintäalue. Maasto on paikalla hiekka- ja sorapohjaista. Alueen poluilla ja paljaaksi kuluneilla kohdilla ei näkynyt iskoksia. Koska paikalla oli runsaasti lomailijoita koekuoppien tekeminen ei ollut mahdollista.	
Laajuus:	Noin 1200 m ²	
Ehdotus suoja-alueeksi:	Pintapöiminnassa tehtyjen löytöjen alue	
Suojelutoimenpiteet:	Keskusteltu puhelimesta maanomistajan kanssa	
Havaintomahdollisuudet:	Ei maan päälle näkyviä rakenteita	
Lähistön kohteita:		
Tiedossa olevat maankäyttösuunnitelmat:	Maanomistaja on suunnitellut kesämökin rakentamista järven rantaan. Rakennuspaikka ei tuolloin ollut muinaisjäännösalueella.	
Suositteltavat jatkotoimenpiteet:		
Koekuopat:		
Pintapöiminta:	Pintapöimittu kaksi kasvimaata ja yksi hiekkakuoppa. Kaikissa maan pinta näkyvillä ja kostea. Sää sateinen. Havaittavuus hyvä. Rinteessä olevasta kasvimaasta noin 70 m rannasta pohjoiseen löytyi useita iskoksia, joista suurin osa jäi paikalleen. Hiekkakuopassa em. kasvimaan yläpuolella rinteessä oli kvartseja (ei iskoksia), jotka jätettiin paikalleen. Kasvimaassa pihamaalla talon vieressä ei näkynyt mitään kiinnostavaa.	



KM 127775 Seppälä, asuinpaikka kasvimaalla kuvan keskellä. Kuvattu etelästä.

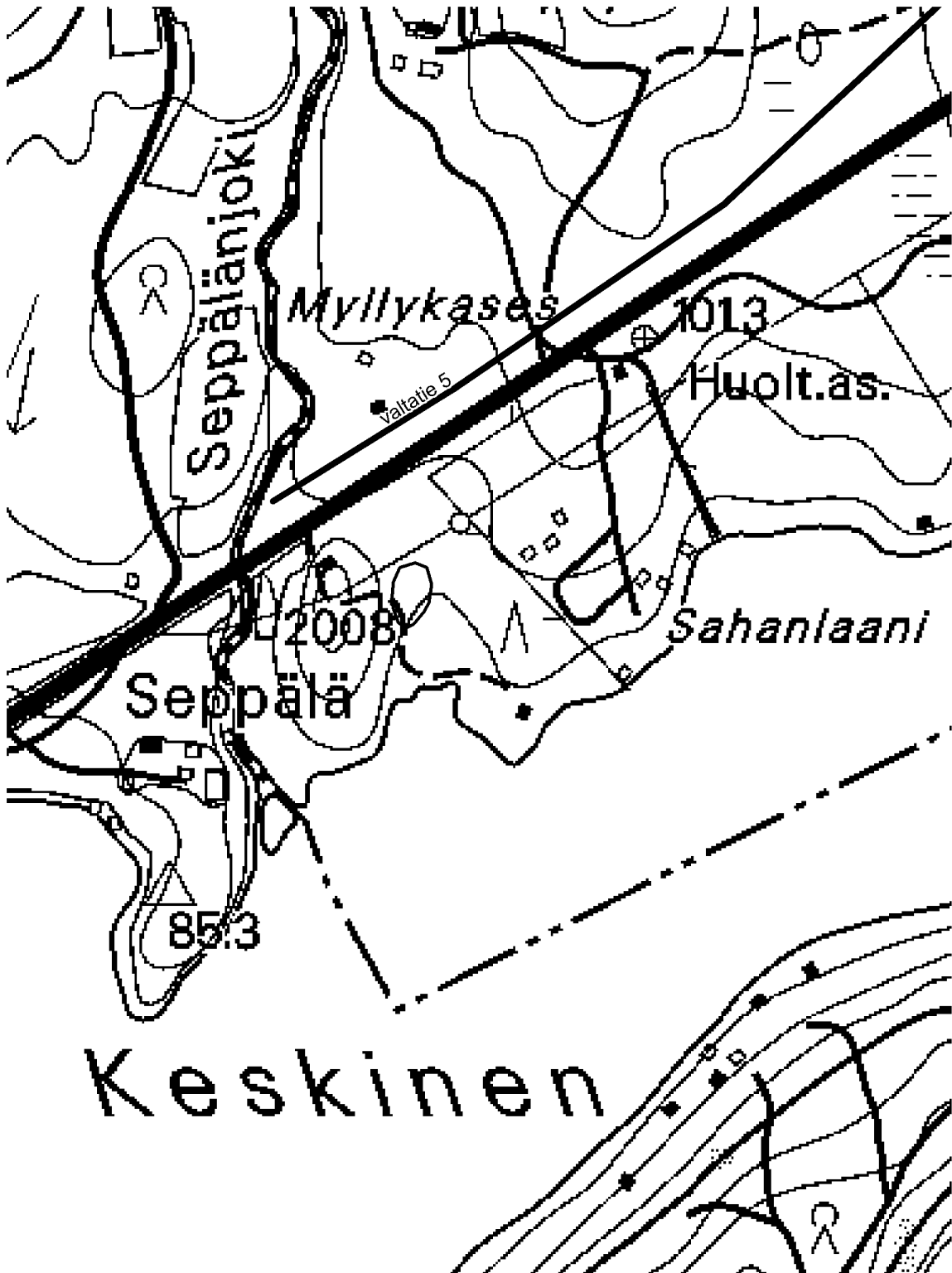
11. Seppälä
 PK 312301 Paaso
 MK 1:20000
 X:6806985, Y:3462077, Z:85
 P:6806985, I:3462077

 muinaisjäännös



11. Seppälä
PK 312301 Paaso
MK 1:5000
X:6806985, Y:3462077, Z:85
P:6806985, I:3462077

ko. muinaisjäänös

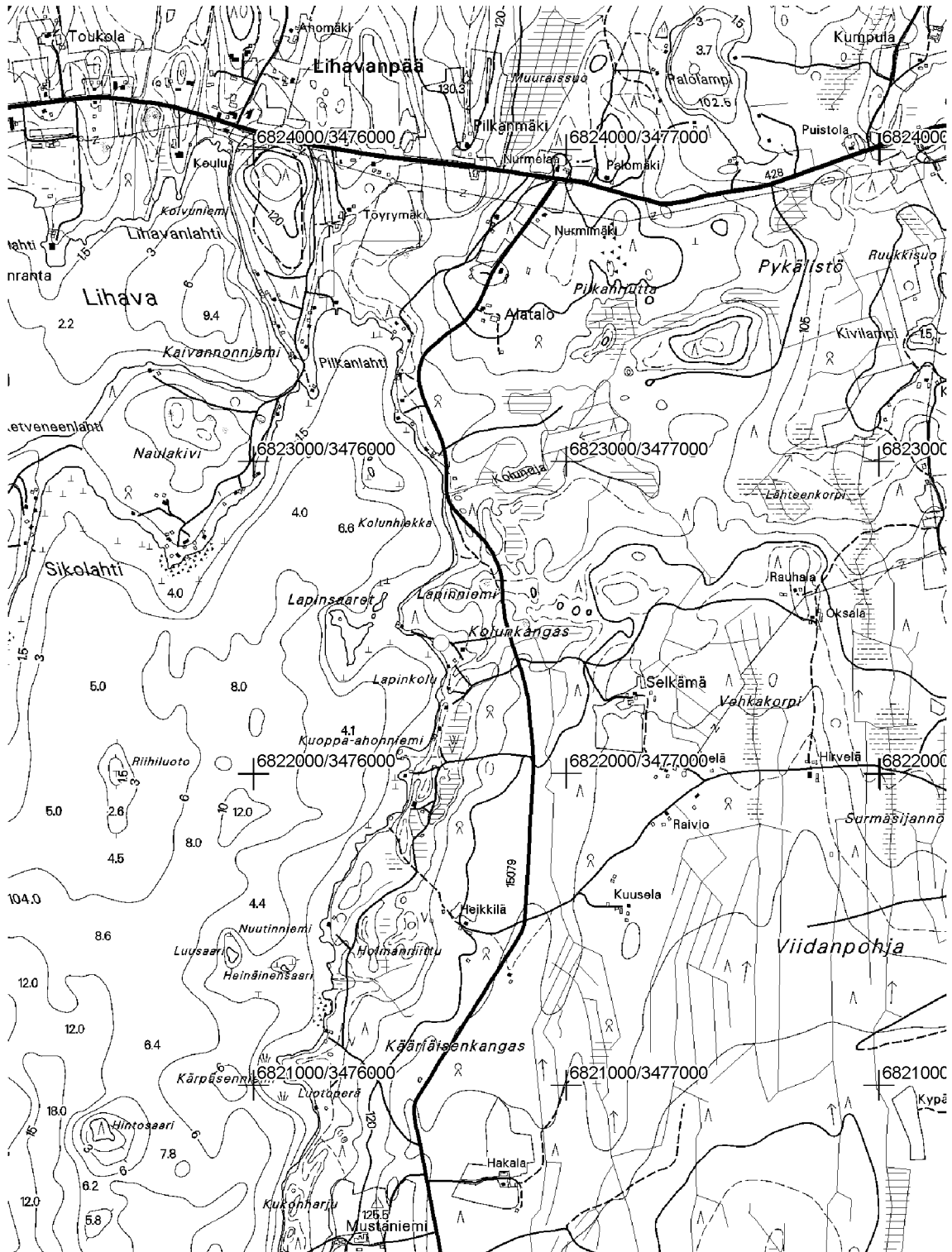


12. Lapinniemi (löytöpaikat - irtolöytöpaikat - esihistoriallinen)

Muinaisjäännösrekisterinumero:	588040001		
Kunta:	Pertunmaa	Kylä:	Pertunmaa
Muinaisjäännöstyyppi:	Löytöpaikat	Tyypin tarkenne:	irtolöytöpaikat
Ajoitus:	esihistoriallinen		
Rauhoitusluokka:		Lukumäärä:	1
Luokitusehdotus:			
Sijainti:	PK 312306 Pertunmaa X:6822420, Y:3476600, Z:109 P:6822420, I:3476600 Pertunmaan kirkosta noin 3,5 km itäkoilliseen.		
Aiemmat löydöt:	KM 26796 (kvartsi-iskos)		
Inventointilöydöt:			
Tutkimukset:	Inventointi Leena Lehtinen ja Teija Nurminen 1991 Tarkastus Leena Lehtinen ja Timo Sepänmaa 1992 Inventointi Miikka Haimila 2003		
Kiinteistötiedot:	58841000050059 58841000050063		
Tarkastus:	27.5. 2003 Miikka Haimila		
Kartat:	Peruskarttaote (312306 Pertunmaa) 1:20000 ja suurennos 1:5000		
Kuvat:	Negatiivit:	Diat:	
Sijainti ja maasto:	Paikka on Peruveden itärannalla oleva sorapohjainen metsäinen rinne, jolle on rakennettu useita kesämökkejä.		
Kohteen kuvaus:	Lehtinen ja Nurminen löysivät tien ojasta kvartsi-iskoksen vuonna 1991. Tuolloin paikalle tehtiin useita löydöttömiä koekuoppia. Myös 1992 Lehtinen ja Sepänmaa tekivät paikalla koekuoppia, mutta tuloksetta. Tämän inventoinnin yhteydessä tehtiin vielä koekuoppia, mutta ne sijoitettiin löytöpaikan luoteispuolelle moreenirinteeseen. Lisäksi tehtiin useita pistoja maakairalla. Tutkimuksessa ei havaittu merkkejä muinaisjäännöksestä. Myöskään pikainen vilkaisu aiemmin jo useampaan kertaan tarkastettuihin ojiin ei tuottanut tulosta.		
Laajuus:			
Ehdotus suoja-alueeksi:			
Suojelutoimenpiteet:			
Havaintomahdollisuudet:	Ei maan päälle näkyviä rakenteita		
Lähistön kohteita:			
Tiedossa olevat maankäyttösuunnitelmat:			
Suositteltavat jatkotoimenpiteet:			
Koekuopat:	KK 1: Koko 45x45 cm, syv. 30 cm. 0-8 cm sammalta ja turvetta, 8- cm punertavanruskeaa soraa. Sammalen alla on hiiltä ja nokimaata, todennäköisesti vanha metsäpalokerros. Ei löytöjä. KK 2: Koko 45x45 cm, syv. 30 cm. 0-5 cm sammalta, 5- cm päältä hieman nokista kellanruskeaa hiekkaa. Ei löytöjä. KK 3: Koko 30x55 cm, syv. 25 cm. 0-8 cm pintaturve, 8-10 cm ohut huuhtoutumiskerros hiekkaa, 10- cm ruskeankellertävää hiekkaa. Kuopan pohjalla kiviä. Ei löytöjä. KK 4: Koko 50x50 cm, syv. 35 cm. 0-8 cm pintaturve, 8-20 cm nokimaata (metsäpalokerros), 20- cm kellanruskea hiekka. Ei löytöjä.		
Pintapoiminta:			

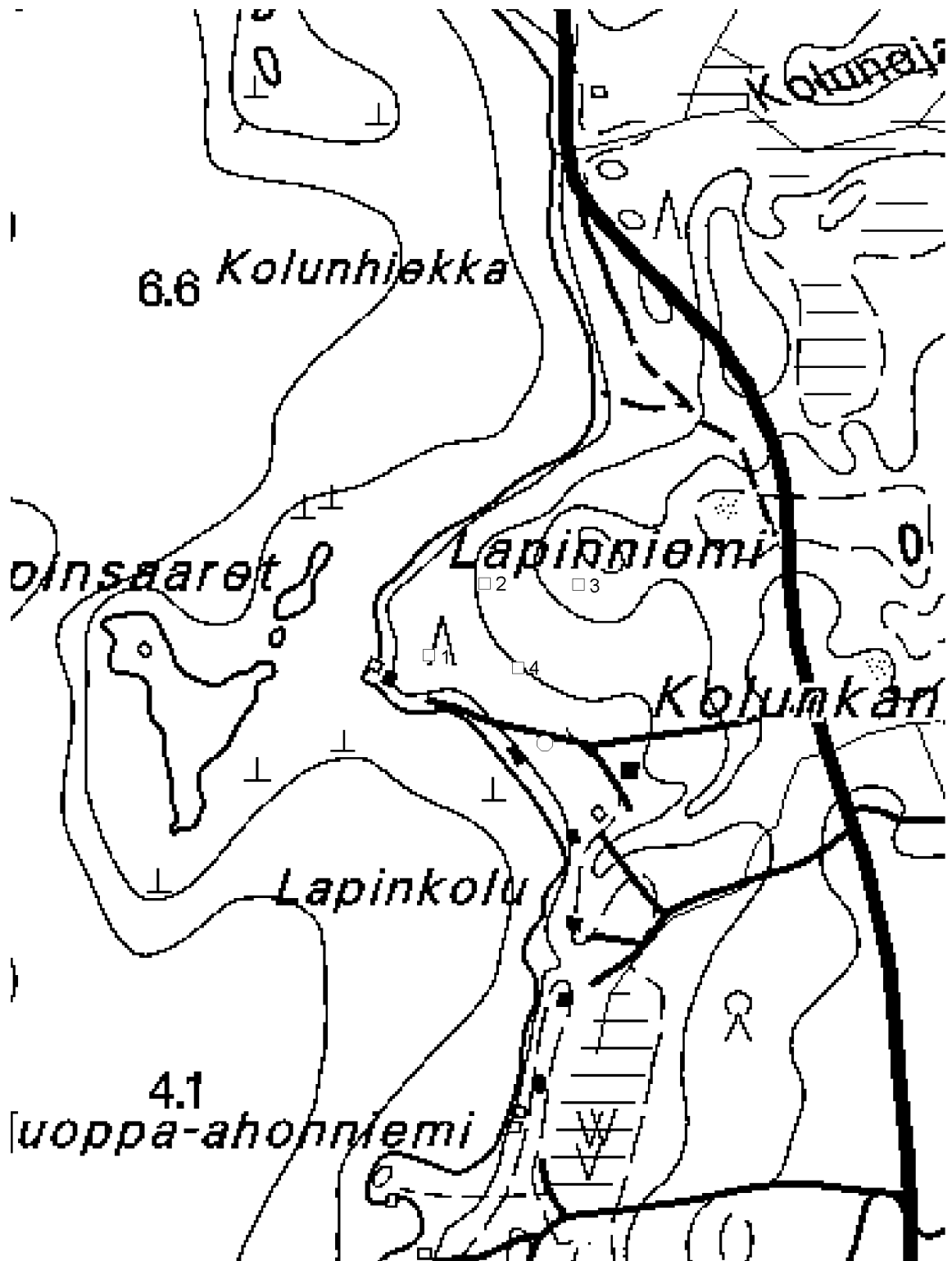
12. Lapinniemi
 PK 312306 Pertunmaa
 MK 1:20000
 X:6822420, Y:3476600, Z:109
 P:6822420, I:3476600

○ löytöpaikka



12. Lapinniemi
 PK 312306 Pertunmaa
 MK 1:5000
 X:6822420, Y:3476600, Z:109
 P:6822420, I:3476600

- löytöpaikka
- koekuoppa



13. Kuidutsaari (löytöpaikat - irtolöytöpaikat - kivikautinen?)

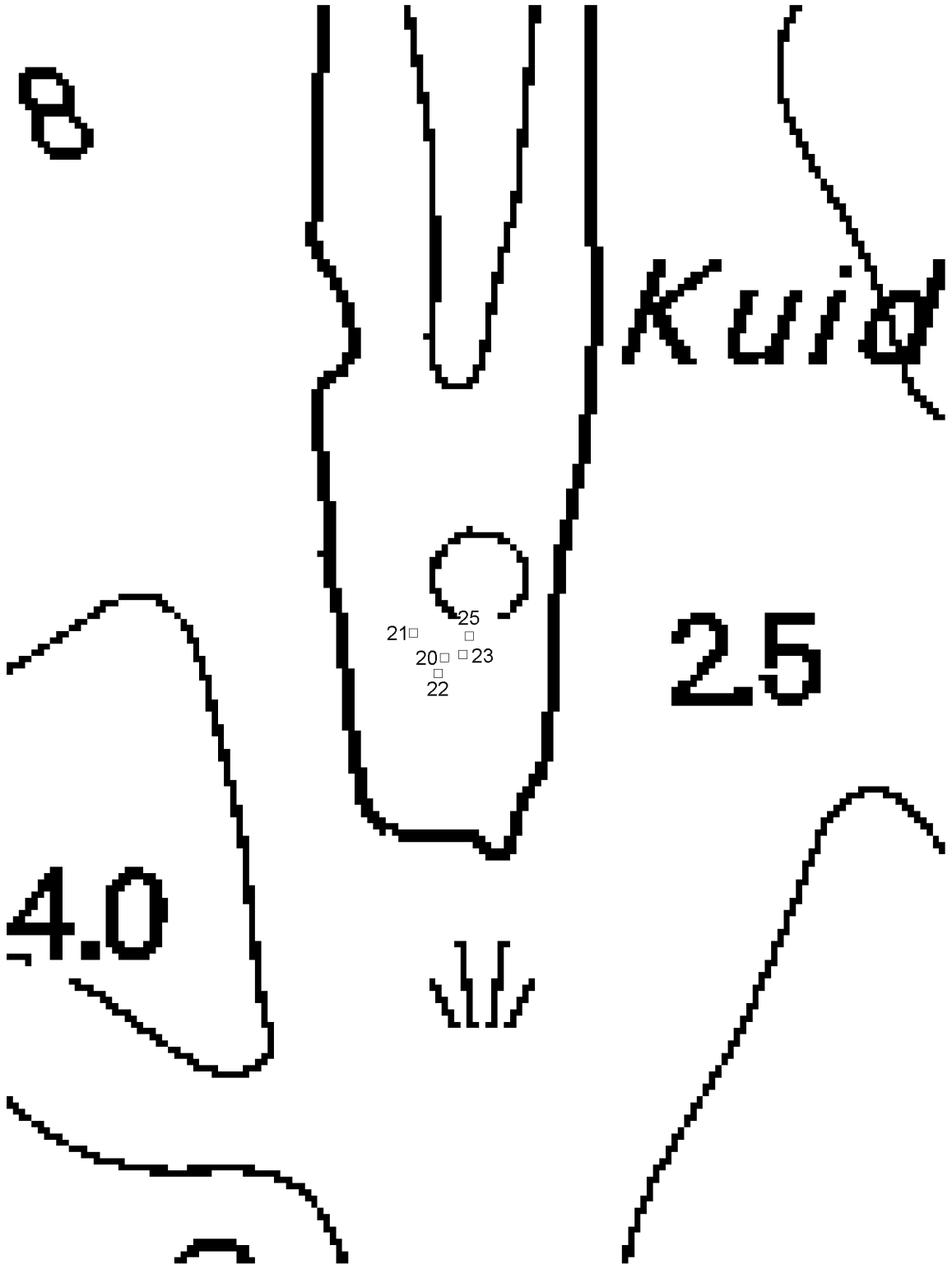
Muinaisjäännösrekisterinumero:	1000000793	
Kunta:	Pertunmaa	Kylä: Hartola
Muinaisjäännöstyyppi:	Löytöpaikat	Tyypin tarkenne: irtolöytöpaikat
Ajoitus:	kivikautinen?	
Rauhoitusluokka:		Lukumäärä: 1
Luokitusehdotus:		
Sijainti:	PK 312306 Pertunmaa X:6822142, Y:3470913, Z:108 P:6822142, I:3470913 Etäisyys Pertunmaan kirkosta 1,5 km länsiluoteeseen.	
Aiemmat löydöt:		
Inventointilöydöt:	KM 34262:1 (kvartsia)	
Tutkimukset:	Inventointi Miikka Haimila 2003	
Kiinteistötiedot:	58840200010824	
Tarkastus:	12.6. 2003 Miikka Haimila	
Kartat:	Peruskarttaote (312306 Pertunmaa) 1:20000 ja suurennos 1:2000	
Kuvat:	Negatiivit: 127777	Diat:
Sijainti ja maasto:	Kuidutsaari on noin 400 m pituinen ja vajaan 100 m levyinen pohjois-etelä -suuntainen saari. Saaren eteläosa on tasaista hiekka- ja soramaata, pohjoisosa kohoaa hieman muuta saarta korkeammalle. Saaren pohjoisosassa on yksi kesämökki.	
Kohteen kuvaus:	Yhdestä saaren eteläosaan tehdyistä koekuopista löytyi kaksi kvartsi-iskosta. Muissa kuopissa ei ollut merkkejä muinaisjäännöksestä.	
Laajuus:		
Ehdotus suoja-alueeksi:		
Suojelutoimenpiteet:		
Havaintomahdollisuudet:	Ei maan päälle näkyviä rakenteita	
Lähistön kohteita:		
Tiedossa olevat maankäyttösuunnitelmat:		
Suositteltavat jatkotoimenpiteet:		
Koekuopat:	<p>KK 1: Koko 50x50 cm, syv. 35 cm. 0-6 cm turvetta, 6-8 cm huuhtoutumiskerros hiekkaa, 8-25 cm kellanruskeaa hiekkaa, 25- cm kellanruskeaa soraa. Löydöt: yksi kvartsi n. 10 cm syv., toinen n. 20 cm syv.</p> <p>KK 2: Koko 50x50 cm, syv. 25 cm. 0-8 cm turvetta, 8-11 cm huuhtoutumiskerros hiekkaa, 11- cm kellanruskeaa hiekkaa. Kuopassa paljon kiviä. Ei löytöjä.</p> <p>KK 3: Koko 50x50 cm, syv. 25 cm. 0-6 cm turvetta, 6-8 cm huuhtoutumiskerros hiekkaa, 8- cm kellanruskeaa hiekkaa. Ei löytöjä.</p> <p>KK 4; Koko 50x55 cm, syv. 40 cm. 0-8 cm turvetta, 8-14 huuhtoutumiskerros hiekkaa, 14-35 cm kellanruskeaa hiekkaa, 35- cm ruosteenväristä hiekkaa ja kiviä. Ei löytöjä.</p> <p>KK 5: Koko 50x50 cm, syv. 45 cm. 0-8 cm turvetta, 8-14 cm huuhtoutumiskerros hiekkaa, 14- cm kellanruskeaa hiekkaa. Ei löytöjä.</p>	
Pintapoiminta:		



KM 127777 Kuidutsaari, löytöpaikka kuvassa keskellä. Kuvattu eteläkaakosta.

13. Kuidutsaari
PK 312306 Pertunmaa
MK 1:2000
X:6822142, Y:3470913, Z:108
P:6822142, I:3470913

koekuoppa



14. Jussosenniitty (löytöpaikat - irtolöytöpaikat - kivikautinen?)

Muinaisjäännösrekisterinumero: 1000000798
Kunta: Pertunmaa **Kylä:** Kuhajärvi
Muinaisjäännöstyyppi: Löytöpaikat **Tyypin tarkenne:** irtolöytöpaikat
Ajoitus: kivikautinen? **Lukumäärä:** 1
Rauhoitusluokka:
Luokitusehdotus:
Sijainti: PK 312301 Paaso
 X:6807517, Y:3467644, Z:85
 P:6807517, I:3467644
 Etäisyys Pertunmaan kirkosta 14,9 km etelälounaaseen.

Aiemmat löydöt:
Inventointilöydöt: KM 34263:1 (kvartsi-iskos)
Tutkimukset: Inventointi Miikka Haimila 2003
Kiinteistötiedot: 58840500010211
Tarkastus:
Kartat: Peruskarttaote (312301 Paaso) 1:20000 ja suurennos 1:3000
Kuvat: **Negatiivit:** **Diat:**
Sijainti ja maasto: Löytöpaikka on Keskisen (Rieveli) rannan tuntumassa, etelärinteessä. Paikalla on pieni etelään aukeava laaksomainen alue, jonka keskellä virtaa puro. Maasto on melko kosteaa ja lehtipuuvaltaista. Laakson itäreunalla maa on kuivempaa ja hiekkaista.

Kohteen kuvaus: Rantaan tehdystä koekuopasta löytyi kvartsi-iskos. Muista koekuopista ei löytynyt mitään muinaisjäännökseen viittaavaa.

Laajuus:
Ehdotus suoja-alueeksi:
Suojelutoimenpiteet:
Havaintomahdollisuudet: Ei maan päälle näkyviä rakenteita
Lähistön kohteita:
Tiedossa olevat maankäyttösuunnitelmat:
Suositteltavat jatkotoimenpiteet:

Koekuopat:

KK 1: Koko 35x50 cm, syv. 25 cm. 0-7 cm turve, 7-15 cm harmaata humusta ja hiekkaa, 15-20 cm vaaleaa hiekkaa, 20- cm kellanruskeaa soraa. Löydöt: yksi kvartsi-iskos.
 KK 2: Koko 50x50 cm, syv. 50 cm. 0-8 cm turvetta, 8-16 cm vaaleaa hiekkaa, 16- cm kellanruskeaa hiekkaa. Löydöt: yksi epämääräinen kvartsi.
 KK 3: Koko 50x50 cm, syv. 50 cm. 0-8 cm turvetta, 8-16 cm vaaleaa hiekkaa, 16- cm kellanruskeaa hiekkaa. Ei löytöjä.
 KK 4: Koko 50x50 cm, syv. 40 cm. 0-8 cm turvetta, 8-16 cm vaaleaa hiekkaa, 16-35 cm kellanruskeaa hiekkaa, 25- cm harmaata silttiä. Ei löytöjä.
 KK 5: Koko 50x50 cm, syv. 50 cm. 0-8 cm turvetta, 8-15 cm vaaleaa hiekkaa, 15- cm kellanruskeaa hiekkaa. Ei löytöjä.
 KK 6: Koko 50x50 cm, syv. 50 cm. 0-8 cm turvetta, 8-16 cm vaaleaa hiekkaa, 16- cm kellanruskeaa hiekkaa. Ei löytöjä.
 KK 7: Koko 50x50 cm, syv. 35 cm. 0-10 cm turvetta ja multaa, 10- cm kellanruskeaa soraa. Ei löytöjä.
 KK 8: Koko 45x45 cm, syv. 50 cm. 0-30 cm turvetta ja humusta, 30- cm kellan- ja harmaankirjavaa hiekkaa. Ei löytöjä.
 KK 9: Koko 50x50 cm, syv. 35 cm. 0-12 cm turvetta ja multaa, 12- cm kellanruskeaa hiekkaa. Ei löytöjä.
 KK 10: Koko 50x50 cm, syv. 45 cm. 0-22 cm turvetta, 22-30 cm vaaleaa hiekkaa, 30- cm,

kellanuskeaa hiekkaa. Ei löytöjä.

KK 11: Koko Koko 50x50 cm, syv. 45 cm. 0-22 cm turvetta, 22-30 cm vaaleaa hiekkaa, 30-cm, kellanuskeaa hiekkaa. Ei löytöjä.

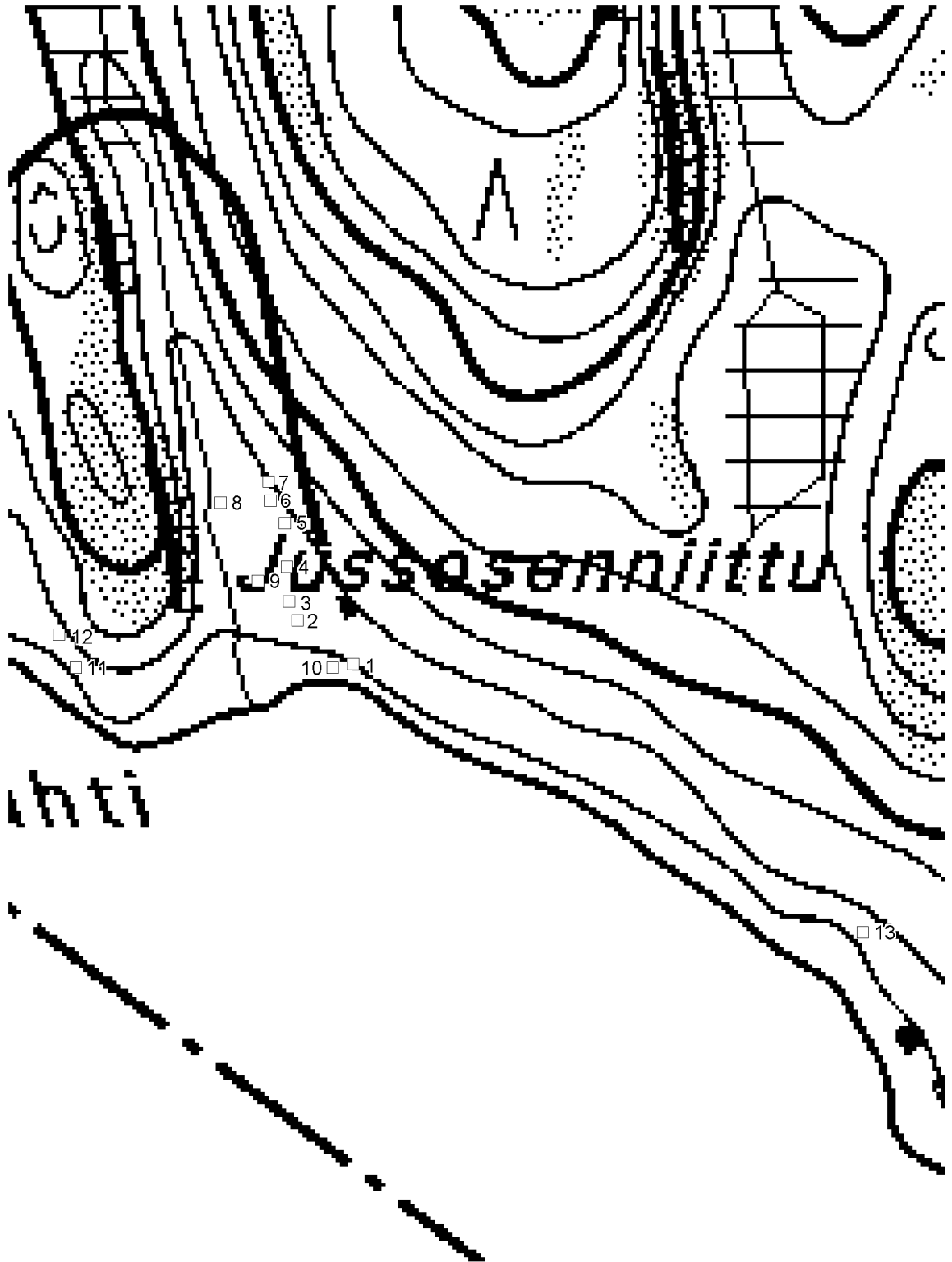
KK 12: Koko 55x55 cm, syv. 30 cm. 0-15 cm turvetta ja humusta, 15-25 cm vaaleanharmaata hienoa hiekkaa, 25- cm kellertävää hienoa hiekkaa.

KK 13: Koko 50x50 cm, syv. 35 cm. 0-3 cm turvetta, 3-12 cm hiekansekainen humus, 12-16 cm, vaaleaa hiekkaa, 16- cm kellertävää hiekkaa ja kiviä.

Pintapöimintä:

14. Jussosenniitty
PK 312301 Paaso
MK 1:3000
X:6807517, Y:3467644, Z:85
P:6807517, I:3467644

koekuoppa

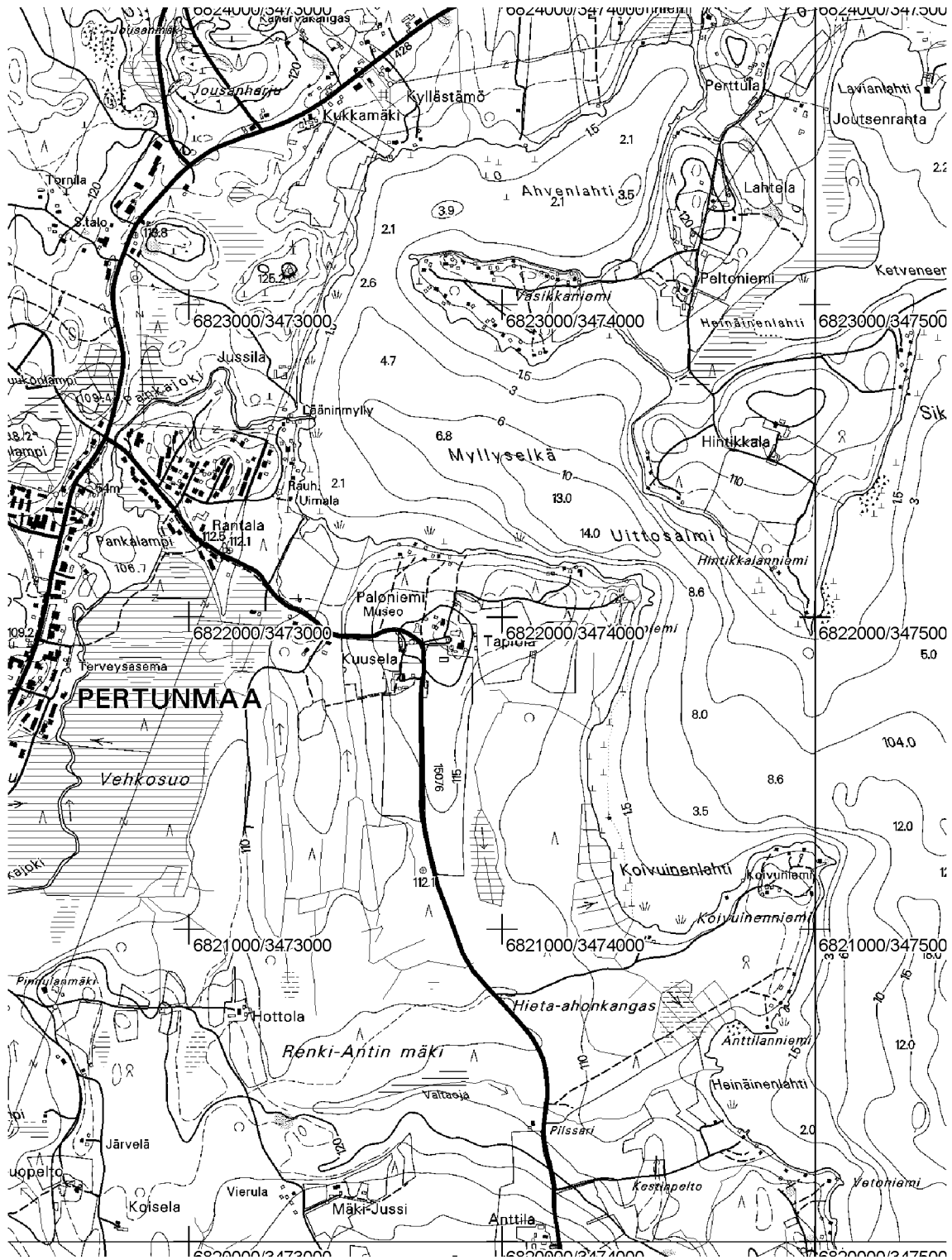


15. Uittoeniemi (löytöpaikat - irtolöytöpaikat - rautakautinen)

Muinaisjäännösrekisterinumero:	1000000799	
Kunta:	Pertunmaa	Kylä: Pertunmaa
Muinaisjäännöstyyppi:	Löytöpaikat	Tyyppin tarkenne: irtolöytöpaikat
Ajoitus:	rautakautinen	
Rauhoitusluokka:		Lukumäärä: 1
Luokitusehdotus:		
Sijainti:	PK 312306 Pertunmaa X:6822083, Y:3474419, Z:110 P:6822083, I:3474419 Etäisyys Pertunmaan kirkosta 2,1 km itäkoilliseen. Koordinaatit kuistin ulko-oven kohdalta.	
Aiemmat löydöt:	12833:1 (keihäänkärki)	
Inventointilöydöt:		
Tutkimukset:	Inventointi Miikka Haimila 2003	
Kiinteistötiedot:	58841000040009	
Tarkastus:		
Kartat:	Peruskarttaote (312306 Pertunmaa) 1:20000 ja suurennos 1:5000	
Kuvat:	Negatiivit:	Diat:
Sijainti ja maasto:	Uittoeniemi pistää koilliseen Perurveden länsirannalla lähellä kirkonkylää. Maasto on kesäasunnon kallioista pihamaata ja sitä reunustavaa rannan rinteessä kasvavaa metsää.	
Kohteen kuvaus:	Vuonna 1951 löysi maanviljelijä Lauri Rauskanen asuinrakennuksen eteisen perustuksia kaivaessaan noin 30 cm syvyydeltä kalliota vasten keihäänkärjen. Nykyisin paikalla on sama rakennus loma-asuntokäytössä. Nykyinen omistaja ei ollut kuullut löydöstä eikä hän ollut löytänyt mitään myöhemmin. Pihamaan eteläpuolella on vanha pelto, nykyinen niitty, jonka ympärillä (osin metsässä) kiertää matala raivattu kiveys. Rakenne lienee jääne historiallisen ajan pellonraivaamisesta. Nykyisen omistajan mukaan pellolla olisi ollut enemmänkin kivikasoja, jotka on jossain vaiheessa kaivettu peltoon. Miljöö sopisi hyvin rautakauden kalmiston paikaksi, mutta sijainti hoidetulla pihamaalla estää tarkemmat tutkimukset.	
Laajuus:		
Ehdotus suoja-alueeksi:		
Suojelutoimenpiteet:	Keskusteltu maanomistajan kanssa.	
Havaintomahdollisuudet:	Löytöpaikalla ei näkyviä rakenteita, kivilatomukset näkyvät maastossa	
Lähistön kohteita:	Kuusela (2) rautakautisia hautaröykkiöitä 740 m länteen.	
Tiedossa olevat maankäyttösuunnitelmat:		
Suositteltavat jatkotoimenpiteet:		
Koekuopat:		
Pintapoiminta:		

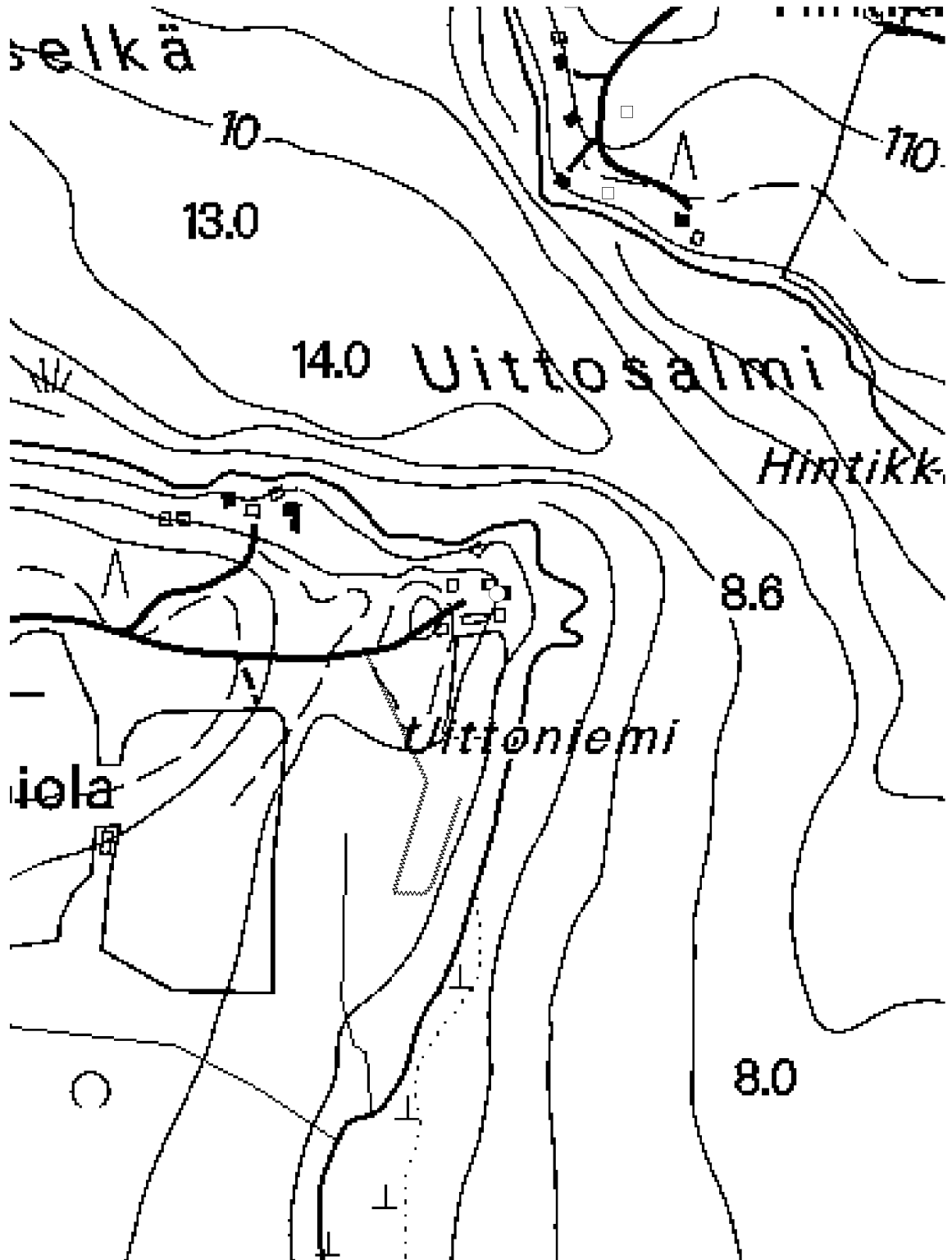
15. Uittoeniemi
 PK 312306 Pertunmaa
 MK 1:20000
 X:6822083, Y:3474419, Z:110
 P:6822083, I:3474419

○ löytöpaikka



15. Uittoeniemi
 PK 312306 Pertunmaa
 MK 1:5000
 X:6822083, Y:3474419, Z:110
 P:6822083, I:3474419

○ löytöpaikka
 ~~~~~ kiviaitaa/vallia



## 16. Mustaniemi (työ- ja valmistuspaikat - viljelyröykkiöt - historiallinen)

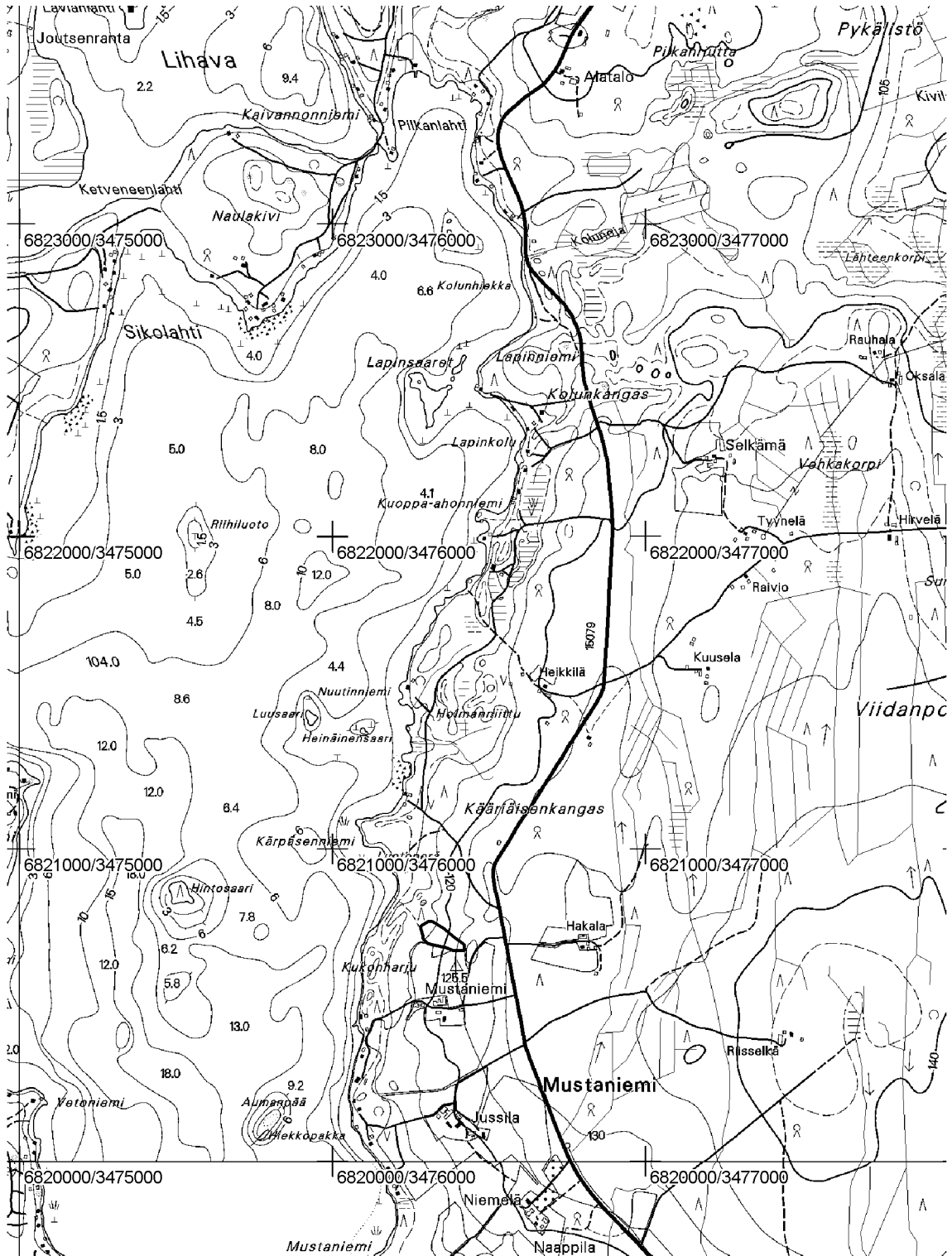
|                                                   |                                                                                                                                                                                                                                                                                                                                                                                                                       |                         |                 |
|---------------------------------------------------|-----------------------------------------------------------------------------------------------------------------------------------------------------------------------------------------------------------------------------------------------------------------------------------------------------------------------------------------------------------------------------------------------------------------------|-------------------------|-----------------|
| <b>Muinaisjäännös-</b><br><b>rekisterinumero:</b> | 1000001254                                                                                                                                                                                                                                                                                                                                                                                                            |                         |                 |
| <b>Kunta:</b>                                     | Pertunmaa                                                                                                                                                                                                                                                                                                                                                                                                             | <b>Kylä:</b>            | Pertunmaa       |
| <b>Muinaisjäännöstyyppi:</b>                      | Työ- ja valmistuspaikat                                                                                                                                                                                                                                                                                                                                                                                               | <b>Tyypin tarkenne:</b> | viljelyröykkiöt |
| <b>Ajoitus:</b>                                   | historiallinen                                                                                                                                                                                                                                                                                                                                                                                                        |                         |                 |
| <b>Rauhoitusluokka:</b>                           |                                                                                                                                                                                                                                                                                                                                                                                                                       | <b>Lukumäärä:</b>       |                 |
| <b>Luokitusehdotus:</b>                           |                                                                                                                                                                                                                                                                                                                                                                                                                       |                         |                 |
| <b>Sijainti:</b>                                  | PK 312306 Pertunmaa<br>X:6820758, Y:3476316, Z:115-125<br>P:6820758, I:3476316<br>Etäisyys Pertunmaan kirkosta 3,1 km itäkaakkoon.                                                                                                                                                                                                                                                                                    |                         |                 |
| <b>Aiemmat löydöt:</b>                            |                                                                                                                                                                                                                                                                                                                                                                                                                       |                         |                 |
| <b>Inventointilöydöt:</b>                         |                                                                                                                                                                                                                                                                                                                                                                                                                       |                         |                 |
| <b>Tutkimukset:</b>                               | Tarkastus Timo Jussila 1991 (Ei kertomusta?)<br>Tarkastus Leena Lehtinen 1992<br>Tarkastus Timo Sepänmaa 1992 (Ei kertomusta?)<br>Inventointi Miikka Haimila 2003                                                                                                                                                                                                                                                     |                         |                 |
| <b>Kiinteistötiedot:</b>                          | 58841000050074                                                                                                                                                                                                                                                                                                                                                                                                        |                         |                 |
| <b>Tarkastus:</b>                                 | 27.5. 2003 Miikka Haimila                                                                                                                                                                                                                                                                                                                                                                                             |                         |                 |
| <b>Kartat:</b>                                    | Peruskarttaote (312306 Pertunmaa) 1:20000                                                                                                                                                                                                                                                                                                                                                                             |                         |                 |
| <b>Kuvat:</b>                                     | <b>Negatiivit:</b> 127784                                                                                                                                                                                                                                                                                                                                                                                             | <b>Diat:</b>            |                 |
| <b>Sijainti ja maasto:</b>                        | Paikka on Peruveden itärannalla noin 200 m päässä rannasta.                                                                                                                                                                                                                                                                                                                                                           |                         |                 |
| <b>Kohteen kuvaus:</b>                            | Lehtisen mukaan noin 20x30 m kokoisella alueella on aholla useita kiven- ja maansekaisia kumpareita ja niiden vieressä kivijalka. Lehtinen pitää rakenteita historialliseen aikaan liittyvinä.<br>Em. paikalta noin 90 m luoteeseen on metsässä useita kivistä röykkiöitä, ilmeisesti peltoraunioita entisellä pellolla. Näiden kartoittaminen ei onnistunut, koska gps-paikannin ei toiminut tiheässä kuusimetsässä. |                         |                 |
| <b>Laajuus:</b>                                   |                                                                                                                                                                                                                                                                                                                                                                                                                       |                         |                 |
| <b>Ehdotus suoja-alueeksi:</b>                    |                                                                                                                                                                                                                                                                                                                                                                                                                       |                         |                 |
| <b>Suojelutoimenpiteet:</b>                       |                                                                                                                                                                                                                                                                                                                                                                                                                       |                         |                 |
| <b>Havaintomahdollisuudet:</b>                    | Paikalla näkyvissä viljelyröykkiöitä                                                                                                                                                                                                                                                                                                                                                                                  |                         |                 |
| <b>Lähistön kohteita:</b>                         |                                                                                                                                                                                                                                                                                                                                                                                                                       |                         |                 |
| <b>Tiedossa olevat maankäyttösuunnitelmat:</b>    |                                                                                                                                                                                                                                                                                                                                                                                                                       |                         |                 |
| <b>Suositteltavat jatkotoimenpiteet:</b>          |                                                                                                                                                                                                                                                                                                                                                                                                                       |                         |                 |
| <b>Koekuopat:</b>                                 |                                                                                                                                                                                                                                                                                                                                                                                                                       |                         |                 |
| <b>Pintapöimintä:</b>                             |                                                                                                                                                                                                                                                                                                                                                                                                                       |                         |                 |



KM 127784 Mustaniemi, viljelyröykkiö lähellä metsäaukion reunaa. Kuvattu pohjoisesta.

16. Mustaniemi  
 PK 312306 Pertunmaa  
 MK 1:20000  
 X:6820758, Y:3476316, Z:115-125  
 P:6820758, I:3476316

 viljelyröykkiöitä



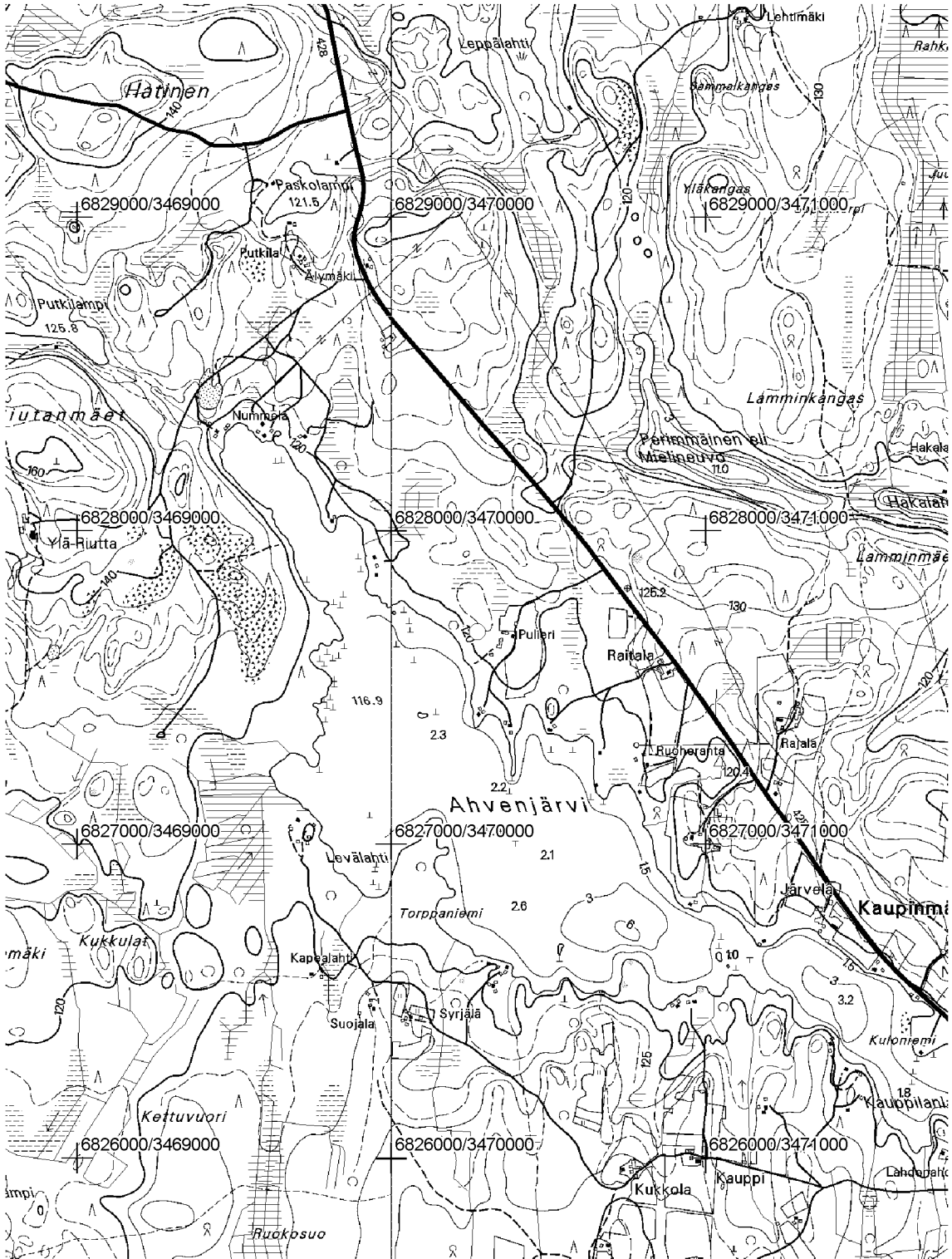


## 17. Ahvenjärvi (työ- ja valmistuspaikat - viljelyröykkiöt - historiallinen)

|                                                    |                                                                                                                                                                                                                                                          |                                          |
|----------------------------------------------------|----------------------------------------------------------------------------------------------------------------------------------------------------------------------------------------------------------------------------------------------------------|------------------------------------------|
| <b>Muinaisjäännös-<br/>rekisterinnumero:</b>       | 1000001255                                                                                                                                                                                                                                               |                                          |
| <b>Kunta:</b>                                      | Pertunmaa                                                                                                                                                                                                                                                | <b>Kylä:</b> Kälkyttä                    |
| <b>Muinaisjäännöstyyppi:</b>                       | Työ- ja valmistuspaikat                                                                                                                                                                                                                                  | <b>Tyyppin tarkenne:</b> viljelyröykkiöt |
| <b>Ajoitus:</b>                                    | historiallinen                                                                                                                                                                                                                                           |                                          |
| <b>Rauhoitusluokka:</b>                            |                                                                                                                                                                                                                                                          | <b>Lukumäärä:</b> 28                     |
| <b>Luokitusehdotus:</b>                            |                                                                                                                                                                                                                                                          |                                          |
| <b>Sijainti:</b>                                   | PK 312306 Pertunmaa<br>X:6827680, Y:3470273, Z:120-125,5<br>P:6827680, I:3470273<br>Etäisyys Pertunmaan kirkosta 6,4 km luoteeseen.                                                                                                                      |                                          |
| <b>Aiemmat löydöt:</b>                             |                                                                                                                                                                                                                                                          |                                          |
| <b>Inventointilöydöt:</b>                          |                                                                                                                                                                                                                                                          |                                          |
| <b>Tutkimukset:</b>                                | Inventointi Miikka Haimila 2003                                                                                                                                                                                                                          |                                          |
| <b>Kiinteistötiedot:</b>                           | 58840700030078                                                                                                                                                                                                                                           |                                          |
| <b>Tarkastus:</b>                                  | 5.6. 2003 Miikka Haimila                                                                                                                                                                                                                                 |                                          |
| <b>Kartat:</b>                                     | Peruskarttaote (312306 Pertunmaa) 1:20000 ja suurennos 1:1000                                                                                                                                                                                            |                                          |
| <b>Kuvat:</b>                                      | <b>Negatiivit:</b>                                                                                                                                                                                                                                       | <b>Diat:</b>                             |
| <b>Sijainti ja maasto:</b>                         | Paikka on Ahvenjärven itärannalla, loivasti järveen viettävä metsittynyt rinne. Kuusimetsällä lienee ikää noin 50 vuotta, jota ennen alue on ollut ilmeisesti peltona. Kohde sijaitsee Pulierin tilan päärakennuksesta noin 100 m länteen ja lounaaseen. |                                          |
| <b>Kohteen kuvaus:</b>                             | Paikalla on 28 eri kokoista ja muotoista historiallisen ajan viljelyröykkiötä.                                                                                                                                                                           |                                          |
| <b>Laajuus:</b>                                    | Noin 4500 m <sup>2</sup> (koko alue)                                                                                                                                                                                                                     |                                          |
| <b>Ehdotus suoja-alueeksi:</b>                     |                                                                                                                                                                                                                                                          |                                          |
| <b>Suojelutoimenpiteet:</b>                        |                                                                                                                                                                                                                                                          |                                          |
| <b>Havaintomahdollisuudet:</b>                     | Selvästi erottuvia röykkiöitä sankassa kuusimetsässä.                                                                                                                                                                                                    |                                          |
| <b>Lähistön kohteita:</b>                          | Pulieri (10) kivikautinen asuinpaikka 520 m luoteeseen.                                                                                                                                                                                                  |                                          |
| <b>Tiedossa olevat<br/>maankäyttösuunnitelmat:</b> |                                                                                                                                                                                                                                                          |                                          |
| <b>Suositteltavat<br/>jatkotoimenpiteet:</b>       |                                                                                                                                                                                                                                                          |                                          |
| <b>Koekuopat:</b>                                  |                                                                                                                                                                                                                                                          |                                          |
| <b>Pintapoiminta:</b>                              |                                                                                                                                                                                                                                                          |                                          |

17. Ahvenjärvi  
 PK 312306 Pertunmaa  
 MK 1:20000  
 X:6827680, Y:3470273, Z:120-125,5  
 P:6827680, I:3470273

○ röykkiöitä



17. Ahvenjärvi  
PK 312306 Pertunmaa  
MK 1:1000  
X:6827680, Y:3470273, Z:120-125,5  
P:6827680, I:3470273

△ röykkiö (hist. aika)



## 18. Hietalahti (työ- ja valmistuspaikat - viljelyröykkiöt - historiallinen)

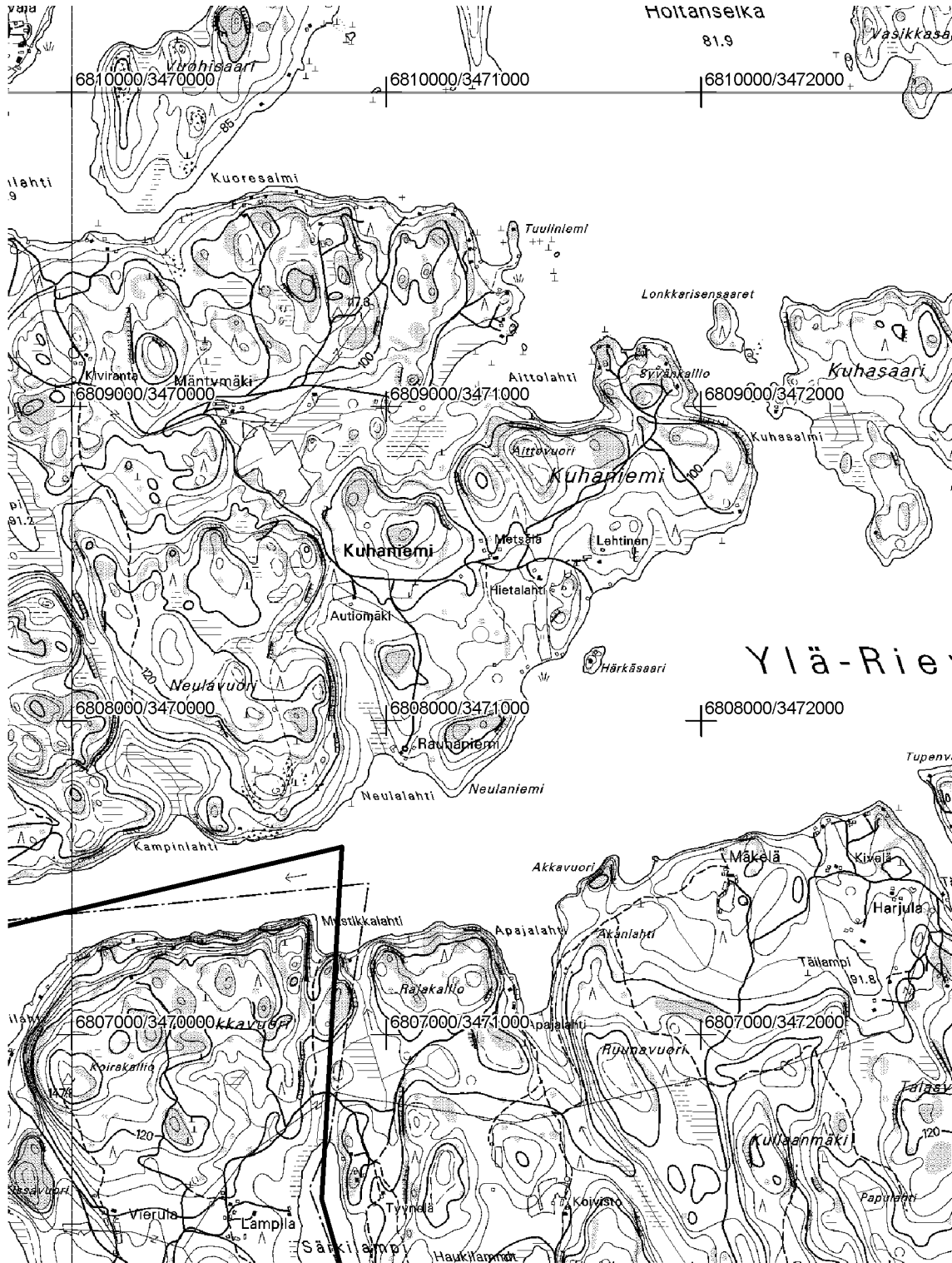
**Muinaisjäännös-  
rekisterinumero:**

**Kunta:** Pertunmaa **Kylä:** Kuhajärvi  
**Muinaisjäännöstyyppi:** Työ- ja valmistuspaikat **Tyypin tarkenne:** viljelyröykkiöt  
**Ajoitus:** historiallinen  
**Rauhoitusluokka:** **Lukumäärä:** 9  
**Luokitusehdotus:**  
**Sijainti:** PK 312304 Enonvesi  
 X:6808276, Y:3471299, Z:80-95  
 P:6808276, I:3471299  
 Etäisyys Pertunmaan kirkosta 13,5 km etelään.

**Aiemmat löydöt:****Inventointilöydöt:****Tutkimukset:** Inventointi Miikka Haimila 2003**Kiinteistötiedot:** 58840500010043**Tarkastus:** 16.6. 2003 Miikka Haimila**Kartat:** Peruskarttaote (312304 Enonvesi) 1:20000 ja peruskartan suurennos 1:5000.**Kuvat:** **Negatiivit:** **Diat:****Sijainti ja maasto:** Paikka on loivasti kaakkoon viettävä rantarinne.**Kohteen kuvaus:** Kohteessa on pitkä, raivatusta kivistä muodostuva vallin tapainen ja useita röykkiöitä niin ikään raivattuja kiviä. Alue ei ole enää viljelykäytössä, mutta se ei ole vielä metsittynyt.**Laajuus:** Noin 1,1 ha.**Ehdotus suoja-alueeksi:****Suojelutoimenpiteet:****Havaintomahdollisuudet:** Paikalla on näkyvissä historiallisen ajan viljelyn tieltä raivatusta kivistä tehtyjä röykkiöitä ja vallia.**Lähistön kohteita:** Kuhaniemi (20) historiallisen ajan viljelyröykkiöitä 680 m itään.**Tiedossa olevat  
maankäyttösuunnitelmat:****Suositteltavat  
jatkotoimenpiteet:****Koekuopat:****Pintapöiminta:**

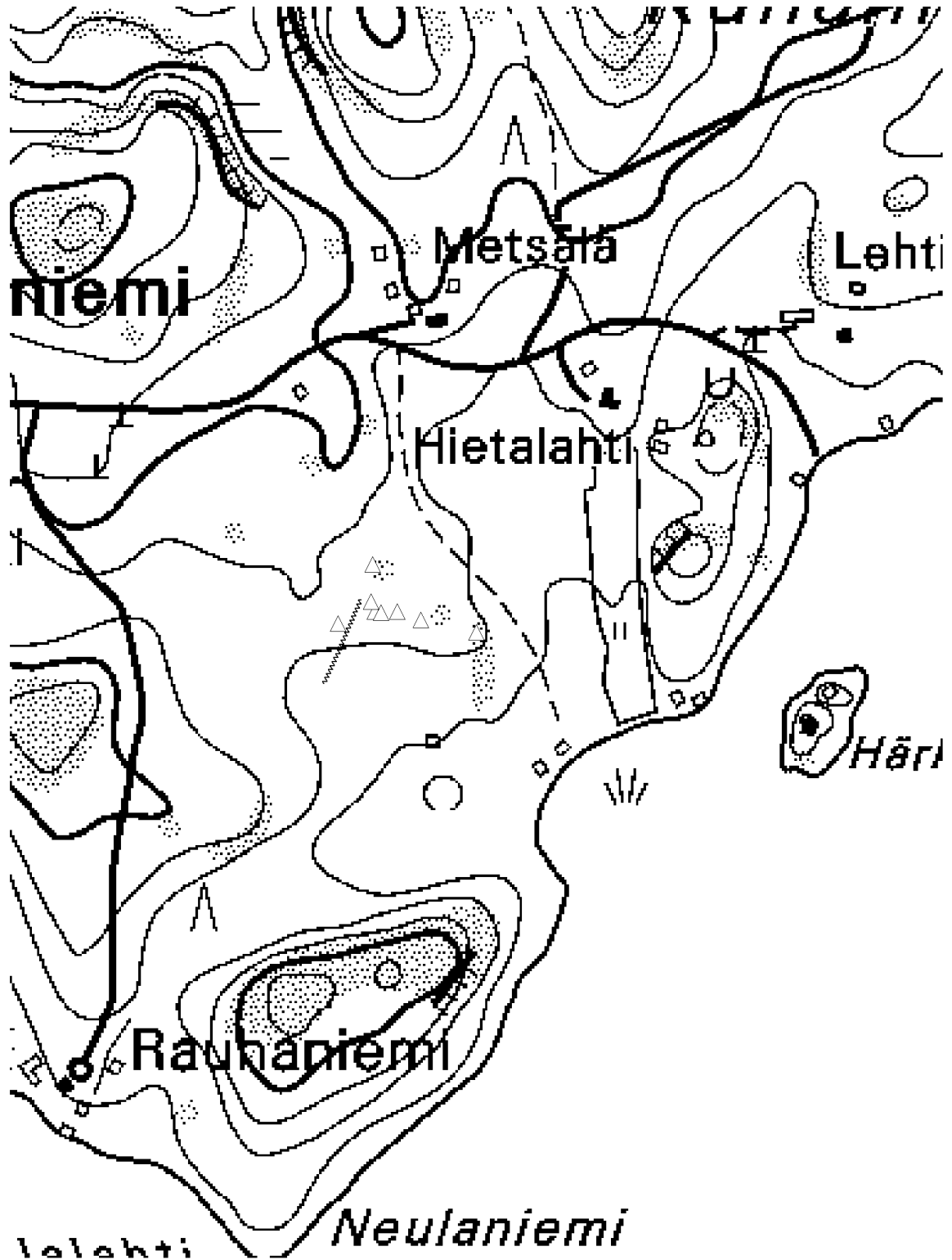
18. Hietalahti  
 PK 312304 Enonvesi  
 MK 1:20000  
 X:6808276, Y:3471299, Z:80-95  
 P:6808276, I:3471299

○ röykkiötä ja kiviaitaa



18. Hietalahti  
 PK 312304 Enonvesi  
 MK 1:5000  
 X:6808276, Y:3471299, Z:80-95  
 P:6808276, I:3471299

▨ kiviaitaa/vallia    △ röykkiö (hist. aika)



## 19. Kalmanniemi (työ- ja valmistuspaikat - viljelyröykkiöt - historiallinen)

|                                                |                                                                                                                                                                                                                                                                                                                                                                                                                                                                                                                                                                                                                                                                                                                                                                                           |                                         |
|------------------------------------------------|-------------------------------------------------------------------------------------------------------------------------------------------------------------------------------------------------------------------------------------------------------------------------------------------------------------------------------------------------------------------------------------------------------------------------------------------------------------------------------------------------------------------------------------------------------------------------------------------------------------------------------------------------------------------------------------------------------------------------------------------------------------------------------------------|-----------------------------------------|
| <b>Muinaisjäännösrekisterinumero:</b>          | 1000001257                                                                                                                                                                                                                                                                                                                                                                                                                                                                                                                                                                                                                                                                                                                                                                                |                                         |
| <b>Kunta:</b>                                  | Pertunmaa                                                                                                                                                                                                                                                                                                                                                                                                                                                                                                                                                                                                                                                                                                                                                                                 | <b>Kylä:</b> Anettu                     |
| <b>Muinaisjäännöstyyppi:</b>                   | Työ- ja valmistuspaikat                                                                                                                                                                                                                                                                                                                                                                                                                                                                                                                                                                                                                                                                                                                                                                   | <b>Tyypin tarkenne:</b> viljelyröykkiöt |
| <b>Ajoitus:</b>                                | historiallinen                                                                                                                                                                                                                                                                                                                                                                                                                                                                                                                                                                                                                                                                                                                                                                            |                                         |
| <b>Rauhoitusluokka:</b>                        |                                                                                                                                                                                                                                                                                                                                                                                                                                                                                                                                                                                                                                                                                                                                                                                           | <b>Lukumäärä:</b> 8                     |
| <b>Luokitusehdotus:</b>                        |                                                                                                                                                                                                                                                                                                                                                                                                                                                                                                                                                                                                                                                                                                                                                                                           |                                         |
| <b>Sijainti:</b>                               | PK 312302 Kuortti<br>X:6812578, Y:3466274, Z:105<br>P:6812578, I:3466274<br>Etäisyys Pertunmaan kirkosta 11,5 km lounaaseen.                                                                                                                                                                                                                                                                                                                                                                                                                                                                                                                                                                                                                                                              |                                         |
| <b>Aiemmat löydöt:</b>                         |                                                                                                                                                                                                                                                                                                                                                                                                                                                                                                                                                                                                                                                                                                                                                                                           |                                         |
| <b>Inventointilöydöt:</b>                      |                                                                                                                                                                                                                                                                                                                                                                                                                                                                                                                                                                                                                                                                                                                                                                                           |                                         |
| <b>Tutkimukset:</b>                            | Inventointi Miikka Haimila 2003                                                                                                                                                                                                                                                                                                                                                                                                                                                                                                                                                                                                                                                                                                                                                           |                                         |
| <b>Kiinteistötiedot:</b>                       | 58840100050178                                                                                                                                                                                                                                                                                                                                                                                                                                                                                                                                                                                                                                                                                                                                                                            |                                         |
| <b>Tarkastus:</b>                              | 19.6. 2003 Miikka Haimila                                                                                                                                                                                                                                                                                                                                                                                                                                                                                                                                                                                                                                                                                                                                                                 |                                         |
| <b>Kartat:</b>                                 | Peruskarttaote (312302 Kuortti) 1:20000 ja peruskartan suurennos 1:5000                                                                                                                                                                                                                                                                                                                                                                                                                                                                                                                                                                                                                                                                                                                   |                                         |
| <b>Kuvat:</b>                                  | <b>Negatiivit:</b> 127778                                                                                                                                                                                                                                                                                                                                                                                                                                                                                                                                                                                                                                                                                                                                                                 | <b>Diat:</b>                            |
| <b>Sijainti ja maasto:</b>                     | Kohde sijaitsee Vähä-Palojärven länsilaidalla olevassa niemessä. Maasto niemellä on paikoin kallioista kuusimetsää. Röykkiöiden alue erottuu muusta: siellä kasvaa koivuja ja mäntyjä. Paikalla on selvästi ollut niittyä tai peltoa. Maaperä on multaista hiekkaa ja maassa on runsaasti kiviä.                                                                                                                                                                                                                                                                                                                                                                                                                                                                                          |                                         |
| <b>Kohteen kuvaus:</b>                         | Röykkiöt poikkeavat useimmista muista Pertunmaalla tämän inventoinnin yhteydessä tavatuista viljelyraunioista. Kalmanniemen röykköt ovat matalampia ja laajempia sekä enemmän sammalen ja heinän peittämiä. Runsaampi päällyskasvillisuus voi johtua paikan paremmista kasvuolosuhteista. Erilaiselle muodolle ei sen sijaan tunnu olevan mitään erityistä syytä. Yhdessä röykkiössä on keskellä painauma, jollaisia näkee rautakauden hautaröykkiöissä.<br>Kivikasojen ympäristöön tehtiin useita koepistoja ja kairauksia, mutta mitään merkkejä esihistoriallisesta kulttuurikerroksesta ei havaittu. Rakenteet lienevät siis todennäköisimmin historiallisen ajan viljelyröykkiöitä.<br>Alueen länsilaidalla kulkee matala noin 40 cm korkuinen ja puolen metrin levyinen "kiviaita". |                                         |
| <b>Laajuus:</b>                                | Noin 0,75 ha                                                                                                                                                                                                                                                                                                                                                                                                                                                                                                                                                                                                                                                                                                                                                                              |                                         |
| <b>Ehdotus suoja-alueeksi:</b>                 |                                                                                                                                                                                                                                                                                                                                                                                                                                                                                                                                                                                                                                                                                                                                                                                           |                                         |
| <b>Suojelutoimenpiteet:</b>                    |                                                                                                                                                                                                                                                                                                                                                                                                                                                                                                                                                                                                                                                                                                                                                                                           |                                         |
| <b>Havaintomahdollisuudet:</b>                 | Paikalla on näkyvissä historiallisen ajan viljelyröykkiöitä ja vallia.                                                                                                                                                                                                                                                                                                                                                                                                                                                                                                                                                                                                                                                                                                                    |                                         |
| <b>Lähistön kohteita:</b>                      |                                                                                                                                                                                                                                                                                                                                                                                                                                                                                                                                                                                                                                                                                                                                                                                           |                                         |
| <b>Tiedossa olevat maankäyttösuunnitelmat:</b> |                                                                                                                                                                                                                                                                                                                                                                                                                                                                                                                                                                                                                                                                                                                                                                                           |                                         |
| <b>Suositteltavat jatkotoimenpiteet:</b>       |                                                                                                                                                                                                                                                                                                                                                                                                                                                                                                                                                                                                                                                                                                                                                                                           |                                         |
| <b>Koekuopat:</b>                              |                                                                                                                                                                                                                                                                                                                                                                                                                                                                                                                                                                                                                                                                                                                                                                                           |                                         |
| <b>Pintapöiminta:</b>                          |                                                                                                                                                                                                                                                                                                                                                                                                                                                                                                                                                                                                                                                                                                                                                                                           |                                         |

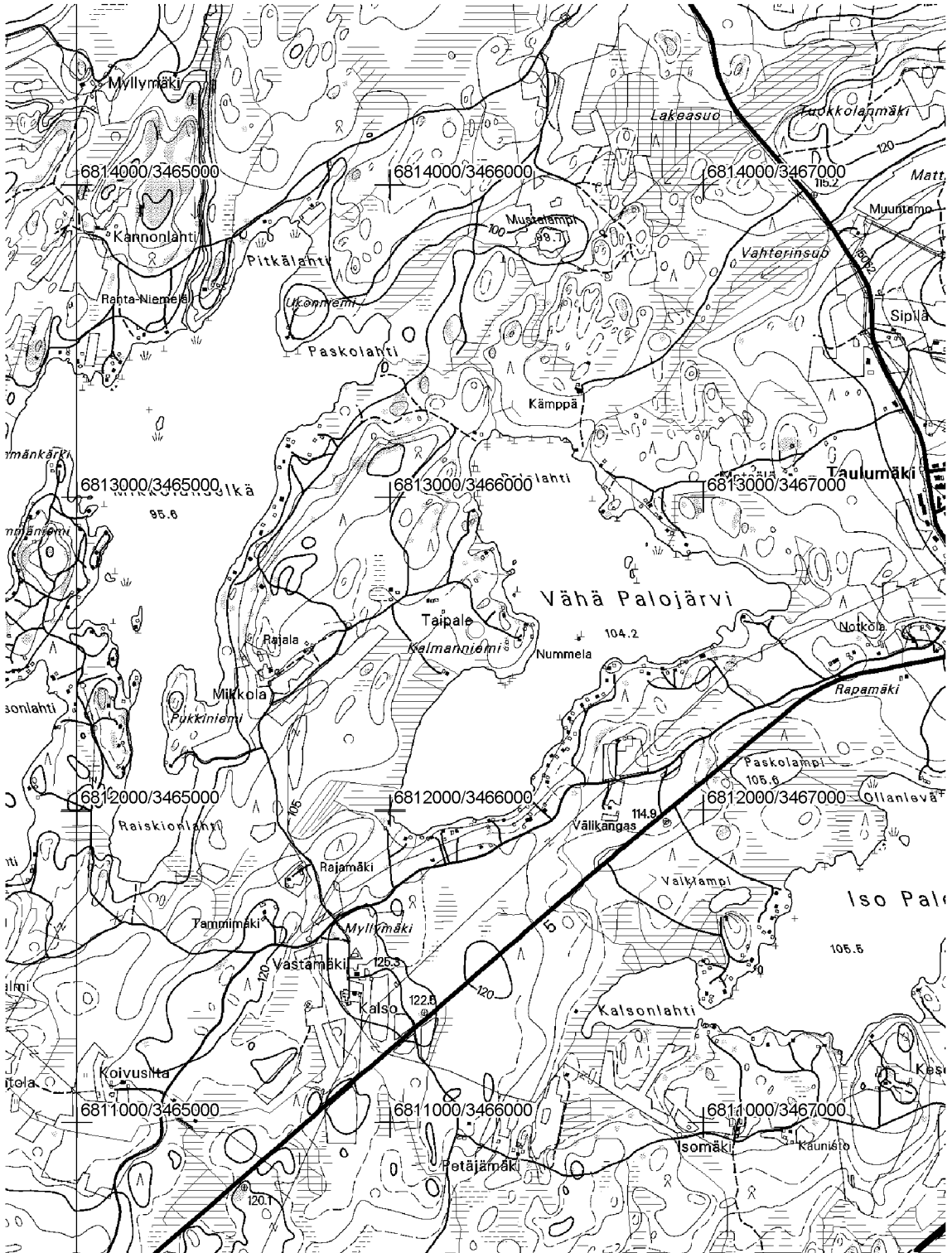


KM 127778 Kalmanniemi, peltoraunio etelästä.



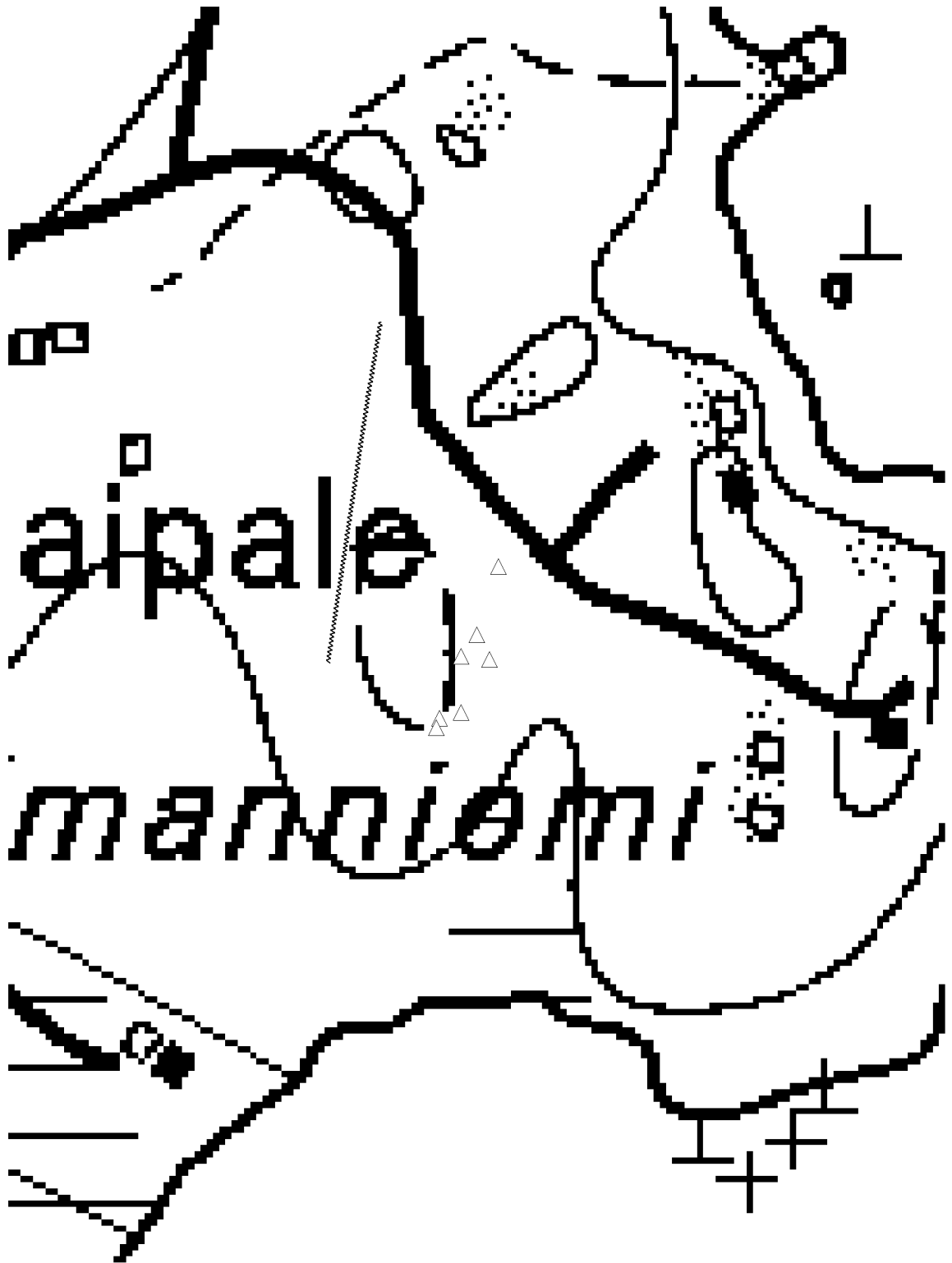
19. Kalmanniemi  
 PK 312302 Kuortti  
 MK 1:20000  
 X:6812578, Y:3466274, Z:105  
 P:6812578, I:3466274

○ röykkiötä ja kiviaitaa



19. Kalmanniemi  
PK 312302 Kuortti  
MK 1:2000  
X:6812578, Y:3466274, Z:105  
P:6812578, I:3466274

~ kiviaitaa/vallia    △ röykkiö (hist. aika)



## 20. Kuhaniemi (työ- ja valmistuspaikat - viljelyröykkiöt - historiallinen)

**Muinaisjäännös-**  
**rekisterinumero:** 1000001258  
**Kunta:** Pertunmaa **Kylä:** Kuhajärvi  
**Muinaisjäännöstyyppi:** Työ- ja valmistuspaikat **Tyypin tarkenne:** viljelyröykkiöt  
**Ajoitus:** historiallinen  
**Rauhoitusluokka:** **Lukumäärä:** 1  
**Luokitusehdotus:**  
**Sijainti:** PK 312304 Enonvesi  
X:6808578, Y:3471912, Z:85  
P:6808578, I:3471912  
Etäisyys Pertunmaan kirkosta 13,2 km etelään.

**Aiemmat löydöt:**  
**Inventointilöydöt:**  
**Tutkimukset:** Inventointi Miikka Haimila 2003  
**Kiinteistötiedot:** 58840500010082  
**Tarkastus:** 16.6. 2003 Miikka Haimila  
**Kartat:** Peruskarttaote (312304 Enonvesi) 1:20000  
**Kuvat:** **Negatiivit:** **Diat:**  
**Sijainti ja maasto:** Paikka on etelään viettävässä rantametsässä.  
**Kohteen kuvaus:** Paikalla on kekomainen viljelyröykkiö, jonka halkaisija on noin 2 m ja korkeus 1,5 m.  
**Laajuus:** Noin 10 m<sup>2</sup>  
**Ehdotus suoja-alueeksi:**  
**Suojelutoimenpiteet:**  
**Havaintomahdollisuudet:** Selkeästi näkyvä viljelyröykkiö.  
**Lähistön kohteita:** Hietalahti (18) historiallisen ajan viljelyröykkiötä 680 m länteen.  
**Tiedossa olevat maankäyttösuunnitelmat:**  
**Suositteltavat jatkotoimenpiteet:**  
**Koekuopat:**  
**Pintapöiminta:**



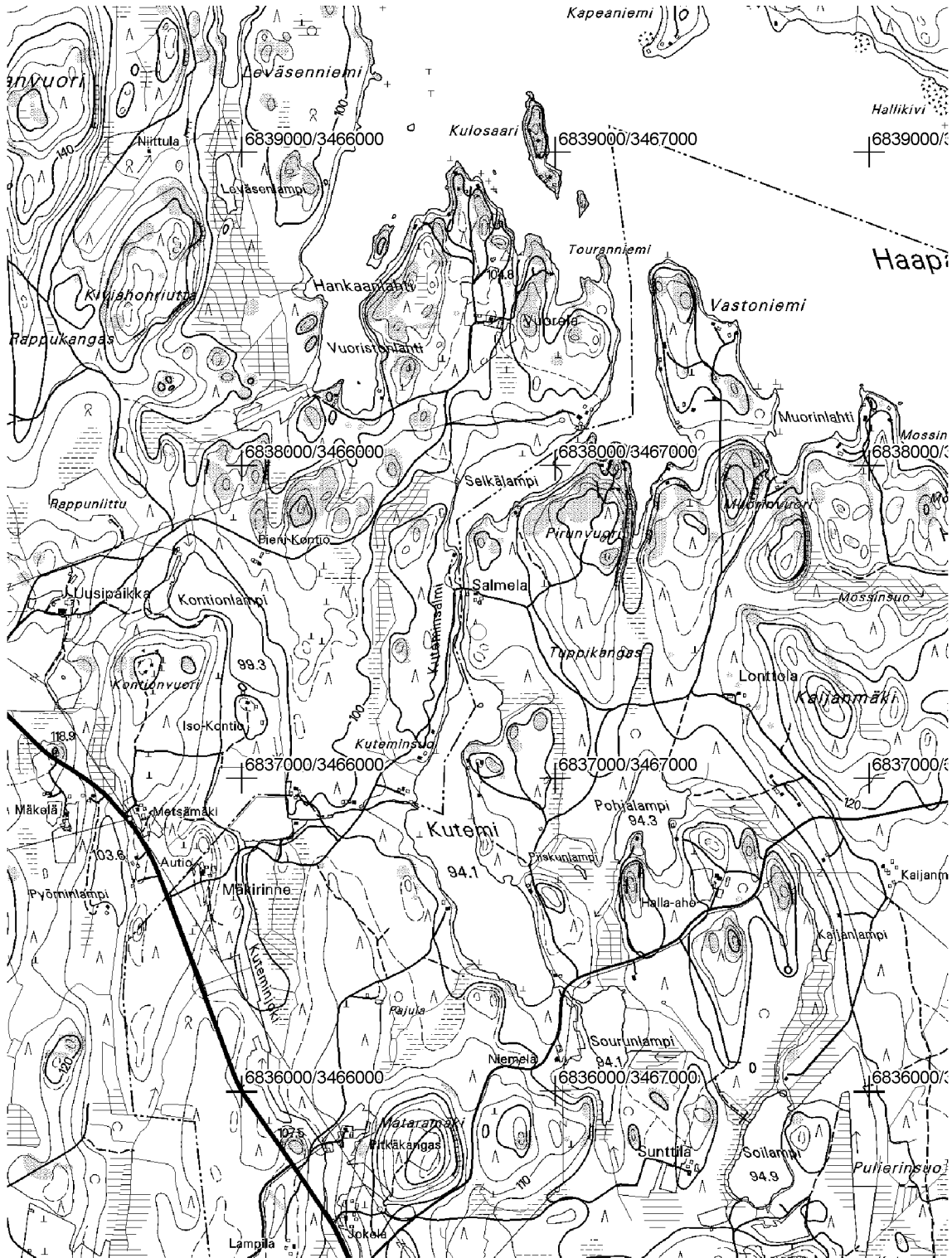
## 21. Kutemi (työ- ja valmistuspaikat - viljelyröykkiöt - historiallinen)

**Muinaisjäännös-**  
**rekisterinumero:** 1000001259  
**Kunta:** Pertunmaa **Kylä:** Ruorasmäki  
**Muinaisjäännöstyyppi:** Työ- ja valmistuspaikat **Tyypin tarkenne:** viljelyröykkiöt  
**Ajoitus:** historiallinen  
**Rauhoitusluokka:** **Lukumäärä:** 2  
**Luokitusehdotus:**  
**Sijainti:** PK 312401 Ruorasmäki  
X:6837469, Y:3466753, Z:105  
P:6837469, I:3466753  
Etäisyys Pertunmaan kirkosta 17,1 km pohjoisluoteeseen.

**Aiemmat löydöt:**  
**Inventointilöydöt:**  
**Tutkimukset:** Inventointi Miikka Haimila 2003  
**Kiinteistötiedot:** 58841200030118  
**Tarkastus:** 23.6. 2003 Miikka Haimila  
**Kartat:** Peruskarttaote (312401 Ruorasmäki) 1:20000 ja suurennos 1:2000  
**Kuvat:** **Negatiivit:** **Diat:**  
**Sijainti ja maasto:** Kohde sijaitsee Suonteen ja Kutemin välissä olevan Kuteminsalmen itärannalla. Alue on pääosin metsittyviä ja ryteikköisiä entisiä peltoja ja metsäisiä peltosaarekkeita.  
**Kohteen kuvaus:** Paikalla on entisellä pellolla kaksi pientä viljelyröykkiötä ja noin 3x3 m kokoinen sammaloitunut kivijalka, jonka sisällä kasvaa isoja puita. Alueelle tehdyissä koekuopissa ei havaittu löytöjä tai kulttuurimaata.  
**Laajuus:** Noin 900 m<sup>2</sup>. (Kivirakenteet ja niiden välillä jäävä maa-alue.)  
**Ehdotus suoja-alueeksi:**  
**Suojelutoimenpiteet:**  
**Havaintomahdollisuudet:** Kivirakenteet ovat näkyvissä.  
**Lähistön kohteita:**  
**Tiedossa olevat maankäyttösuunnitelmat:**  
**Suositteltavat jatkotoimenpiteet:**  
**Koekuopat:** Kuopituksessa ei havaittu mitään merkittävää.  
**Pintapöimintä:**

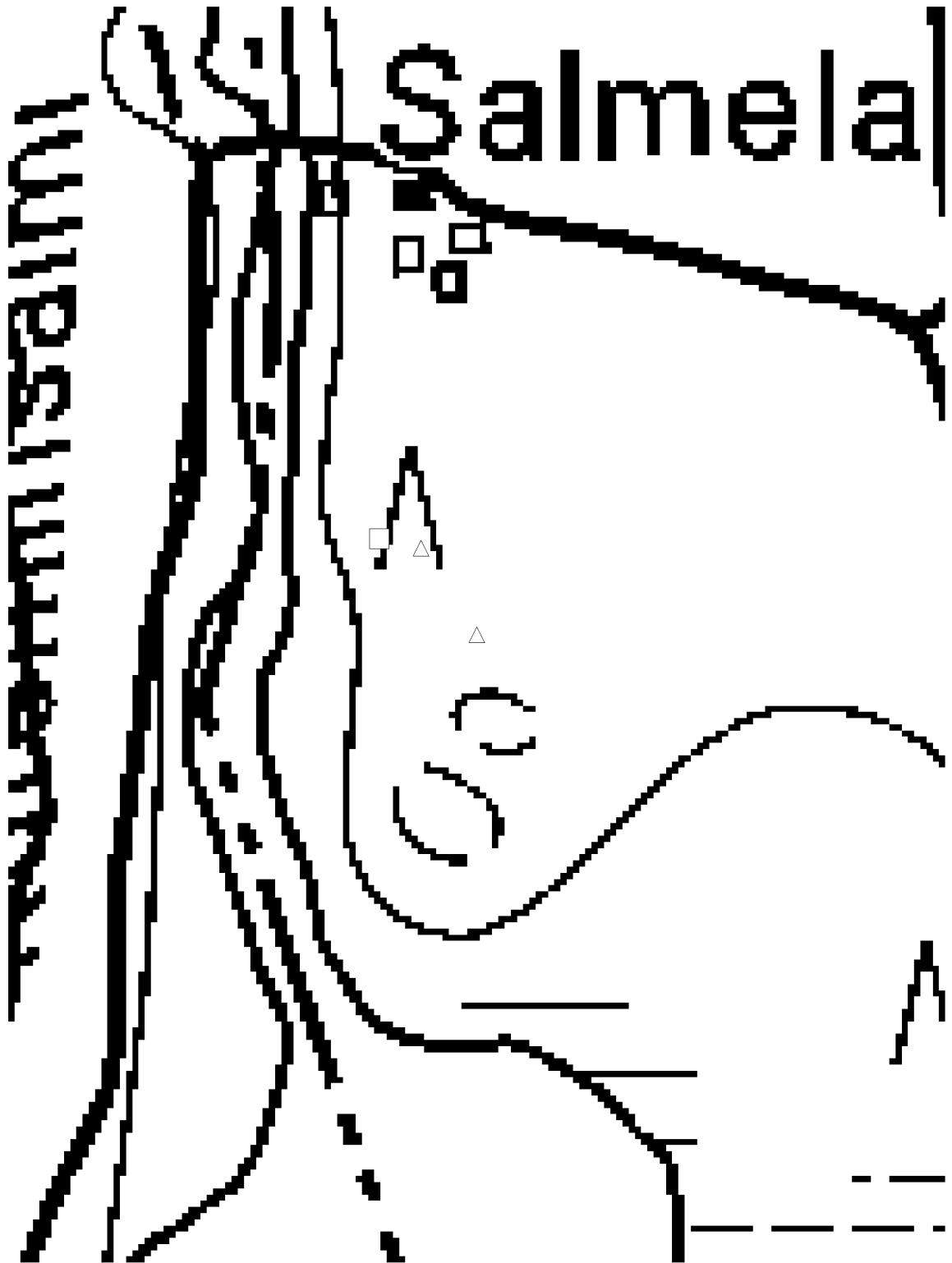
21. Kutemi  
 PK 312401 Ruorasmäki  
 MK 1:20000  
 X:6837469, Y:3466753, Z:105  
 P:6837469, I:3466753

○ röykkiötä ja kivijalka



21. Kutemi  
PK 312401 Ruorasmäki  
MK 1:2000  
X:6837469, Y:3466753, Z:105  
P:6837469, I:3466753

□ kivijalka    △ röykkiö (hist. aika)



## 22. Luhta (kivirakenteet - latomukset - historiallinen)

**Muinaisjäännös-  
rekisterinumero:**

1000001260

**Kunta:**

Pertunmaa

**Kylä:** Pertunmaa

**Muinaisjäännöstyyppi:**

Kivirakenteet

**Tyypin tarkenne:** latomukset

**Ajoitus:**

historiallinen

**Rauhoitusluokka:**

**Lukumäärä:** 1

**Luokitusehdotus:**

**Sijainti:**

PK 312306 Pertunmaa

X:6824212, Y:3473957, Z:110-115

P:6824212, I:3473957

Etäisyys Pertunmaan kirkosta 5,4 km koilliseen.

**Aiemmat löydöt:**

**Inventointilöydöt:**

**Tutkimukset:**

Inventointi Miikka Haimila 2003

**Kiinteistötiedot:**

58841000130164

**Tarkastus:**

26.5. 2003 Miikka Haimila

**Kartat:**

Peruskarttaote (312306 Pertunmaa) 1:20000 ja suurennos 1:2000

**Kuvat:**

**Negatiivit:**

**Diat:**

**Sijainti ja maasto:**

Kohde sijaitsee Ruonintien alussa, sen länsipuolella olevalla kallioisella, pienellä mäellä ja sen pohjoispuolella.

**Kohteen kuvaus:**

Mäen pohjoispuolella on "kiviaita", joka on kasattu noin metrin leveäksi ja puolen metrin korkuiseksi, pituutta rakennelmalla on noin 60 m. Mäen päällä on kivijalkamainen ladelma, jonka koko on noin 2,5x2,5 m. Tämän viereen tehdystä koekuopasta tuli esille hiiliä ja nokista likamaata. Kivirakenteen keskelle tehdystä koekuopassa ei havaittu ihmisen toiminnan merkkejä. Paikalta eteläänpäin on röykkiömäinen kivikasa, jonka halkaisija on noin 1,5 m ja korkeus 1 m.

**Laajuus:**

Noin 0,5 ha. (Alue jonka sisään kaikki mainitut rakenteet jäävät.)

**Ehdotus suoja-alueeksi:**

**Suojelutoimenpiteet:**

**Havaintomahdollisuudet:** Maan päälle näkyviä kivirakenteita.

**Lähistön kohteita:**

Ahvenniemi (1) rautakautisia? röykkiöitä 860 m itään, Linnamäki (3) kivikautinen asuinpaikka 780 m itään, Linnajoki (4) kivikautinen asuinpaikka 680 m itään.

**Tiedossa olevat**

**maankäyttösuunnitelmat:**

**Suositteltavat**

**jatkotoimenpiteet:**

**Koekuopat:**

KK 1: Kivijalkamaisen rakenteen vieressä. Koko 50x50 cm, syv. 40 cm. 0-15 cm turve, 15-20 cm nokinen, hiilinen likamaa, 20- cm kellanruskeaa hiekkaa ja nyrkinkokoisia kiviä. Ei löytöjä.

KK 2: Em. rakenteen keskellä. Koko 50x50 cm, syv. 30 cm. 0-13 cm turve, 13-15 cm ohut huuhtoutumiskerros hiekkaa, 15- cm kellanruskeaa hiekkaa. Kuopassa runsaasti juuria, jotka vaikeuttavat kaivamista. Ei löytöjä.


**Pintapöiminta:**





22. Luhta  
PK 312306 Pertunmaa  
MK 1:2000  
X:6824212, Y:3473957, Z:110-115  
P:6824212, I:3473957

~ kiviäitaa/vallia    △ kivilatomus



## 23. Naulakivi (työ- ja valmistuspaikat - viljelyröykkiöt - historiallinen)

**Muinaisjäännös-**  
**rekisterinumero:** 1000001261  
**Kunta:** Pertunmaa **Kylä:** Pertunmaa  
**Muinaisjäännöstyyppi:** Työ- ja valmistuspaikat **Tyypin tarkenne:** viljelyröykkiöt  
**Ajoitus:** historiallinen  
**Rauhoitusluokka:** **Lukumäärä:** 4  
**Luokitusehdotus:**  
**Sijainti:** PK 312306 Pertunmaa  
 X:6823102, Y:3475797, Z:117,5  
 P:6823102, I:3475797  
 Etäisyys Pertunmaan kirkosta 2,9 km itäkoilliseen.

### Aiemmat löydöt:

### Inventointilöydöt:

**Tutkimukset:** Inventointi Miikka Haimila 2003  
**Kiinteistötiedot:** 58841000200004  
**Tarkastus:** 24.6. 2003 Miikka Haimila (mukana Lauri Honkanen)  
**Kartat:** Peruskarttaote (312306 Pertunmaa) 1:20000 ja suurennos 1:5000  
**Kuvat:** **Negatiivit:** **Diat:**

**Sijainti ja maasto:** Naulakivi on kahden kapean kannaksen mantereeseen yhdistämä saari Peruveden pohjoispäässä. Keskiosa on metsää, joka eteäpuolen rantaa lähestyttäessä muuttuu tiheäksi entisillä pelloilla kasvavaksi ryteiköksi. Rannoilla on useita kesämökkejä.

**Kohteen kuvaus:** Saaren keskellä korkeimmalle nousevalla kohdalla on neljä erikokoista kivirauniota. Mukana oppaana olleen Honkasen kertoman mukaan aluetta on viljelty muutama kymmenen vuotta sitten, joten röykkiöt liittyvät peltojen raivaamiseen.

**Laajuus:** Noin 40 m<sup>2</sup> (röykkiöiden pinta-ala)

### Ehdotus suoja-alueeksi:

### Suojelutoimenpiteet:

**Havaintomahdollisuudet:** Historiallisen ajan viljelyyn liittyviä kivirakenteita.

### Lähistön kohteita:

**Tiedossa olevat maankäyttösuunnitelmat:**

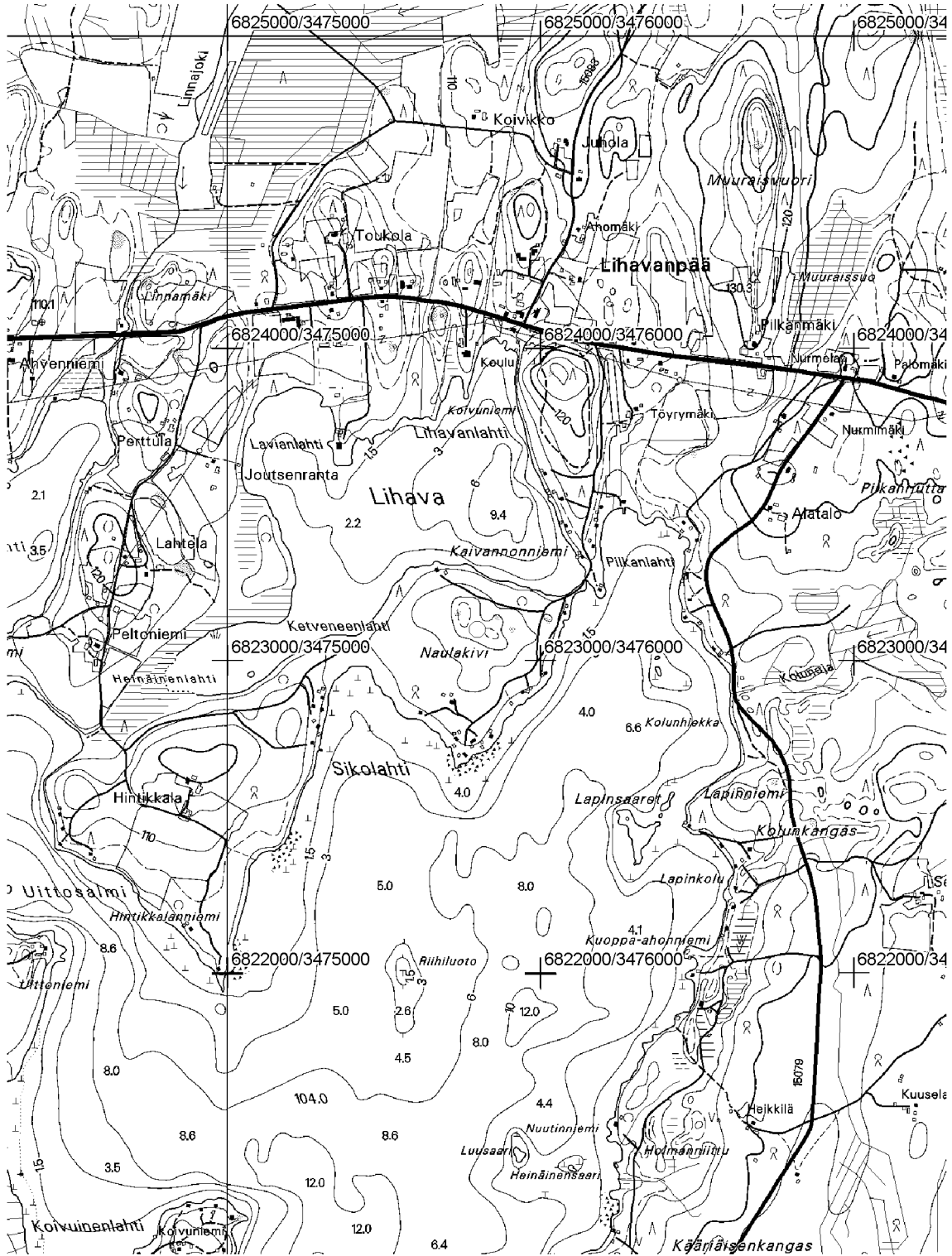
**Suositteltavat jatkotoimenpiteet:**

### Koekuopat:

### Pintapöimintä:

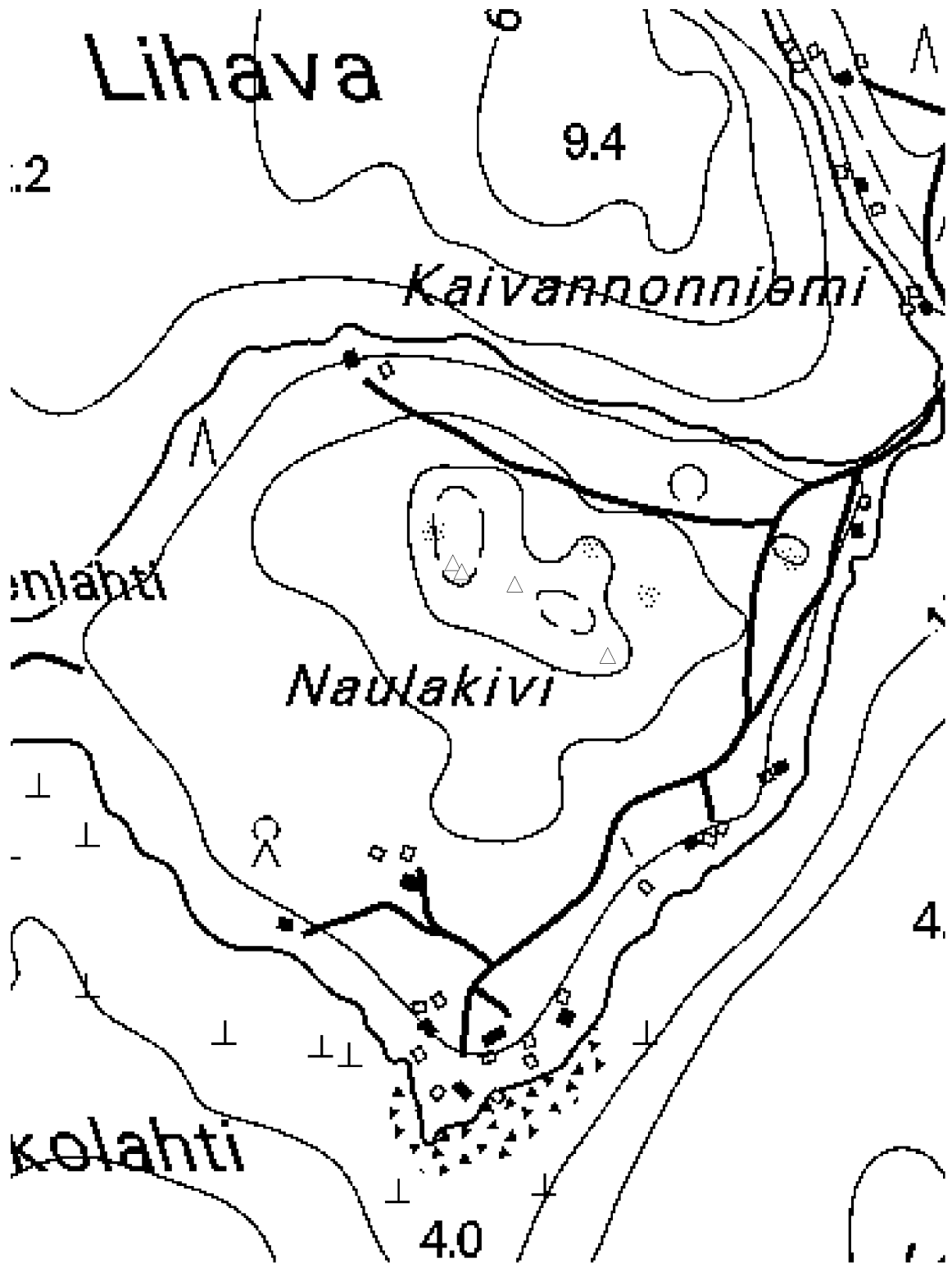
23. Naulakivi  
 PK 312306 Pertunmaa  
 MK 1:20000  
 X:6823102, Y:3475797, Z:117,5  
 P:6823102, I:3475797

○ röykkiöitä



23. Naulakivi  
 PK 312306 Pertunmaa  
 MK 1:5000  
 X:6823102, Y:3475797, Z:117,5  
 P:6823102, I:3475797

△ rökkiö (hist. aika)



## 24. Petäjaniemi (työ- ja valmistuspaikat - viljelyröykkiöt - historiallinen)

**Muinaisjäännös-**  
**rekisterinumero:** 1000001262

**Kunta:** Pertunmaa **Kylä:** Joutsjärvi

**Muinaisjäännöstyyppi:** Työ- ja valmistuspaikat **Tyypin tarkenne:** viljelyröykkiöt

**Ajoitus:** historiallinen

**Rauhoitusluokka:** **Lukumäärä:** 2

**Luokitusehdotus:**

**Sijainti:** PK 312303 Vastamäki  
X:6826840, Y:3467236, Z:110  
P:6826840, I:3467236  
Etäisyys Pertunmaan kirkosta 8 km luoteeseen.

**Aiemmat löydöt:**

**Inventointilöydöt:**

**Tutkimukset:** Inventointi Miikka Haimila 2003

**Kiinteistötiedot:** 58840400010111

**Tarkastus:** 4.6. 2003 Miikka Haimila

**Kartat:** Peruskarttaote (312303 Vastamäki) 1:20000 ja suurennos 1:5000

**Kuvat:** **Negatiivit:** **Diat:**

**Sijainti ja maasto:** Petäjaniemi sijaitsee Pieniveden pohjoisosassa. Alue on kuusivaltaista metsää ja entistä peltoa.

**Kohteen kuvaus:** Paikalla on viljelyn tieltä raivattuja kivivalleja ja viljelyröykkiö.

**Laajuus:** Kivivallin rajaama alue noin 5700 m<sup>2</sup>.

**Ehdotus suoja-alueeksi:**

**Suojelutoimenpiteet:**

**Havaintomahdollisuudet:** Historiallisen ajan viljelyyn liittyviä kivrakenteita.

**Lähistön kohteita:**

**Tiedossa olevat maankäyttösuunnitelmat:**

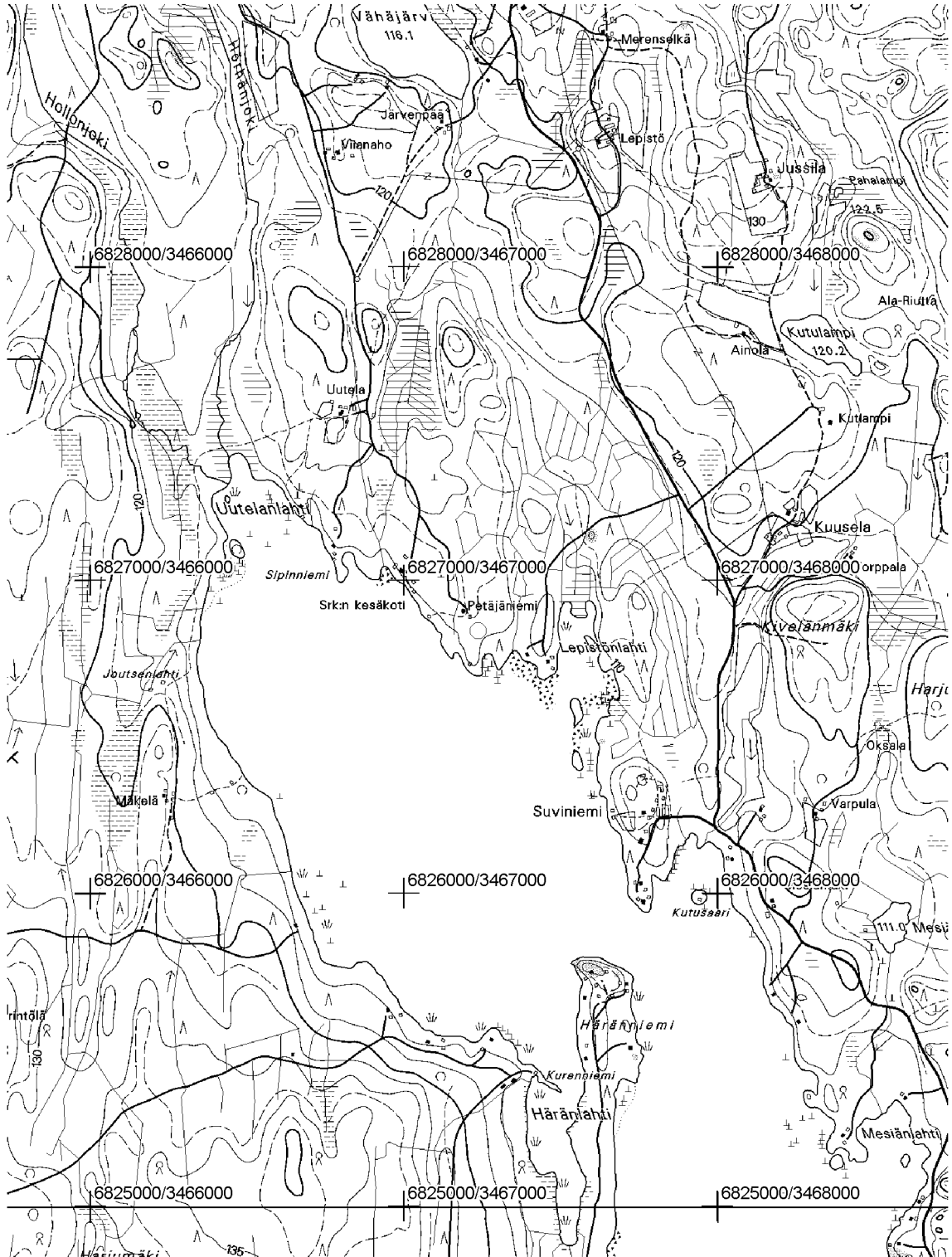
**Suositteltavat jatkotoimenpiteet:**

**Koekuopat:**

**Pintapöiminta:**

24. Petäjäniemi  
 PK 312303 Vastamäki  
 MK 1:20000  
 X:6826840, Y:3467236, Z:110  
 P:6826840, I:3467236

○ röykkiö ja kiviaitaa/vallia







## 25. Pinnunniemi (kivirakenteet - latomukset - historiallinen)

**Muinaisjäännös-**  
**rekisterinumero:** 1000001263  
**Kunta:** Pertunmaa **Kylä:** Lahnaniemi  
**Muinaisjäännöstyyppi:** Kivirakenteet **Tyypin tarkenne:** latomukset  
**Ajoitus:** historiallinen  
**Rauhoitusluokka:** **Lukumäärä:** 1  
**Luokitusehdotus:**  
**Sijainti:** PK 312309 Lahnaniemi  
 X:6824519, Y:3480414, Z:90  
 P:6824519, I:3480414  
 Etäisyys Pertunmaan kirkosta 7,7 km itäkoilliseen.

**Aiemmat löydöt:**

**Inventointilöydöt:**

**Tutkimukset:** Inventointi Miikka Haimila 2003

**Kiinteistötiedot:** 58840800050009

**Tarkastus:** 24.6. 2003 Miikka Haimila (mukana Mikko Wahlman ja Lauri Honkanen)

**Kartat:** Peruskarttaote (312309 Lahnaniemi) 1:20000

**Kuvat:** **Negatiivit:** **Diat:**

**Sijainti ja maasto:** Pinnunniemi sijaitsee Savon Hartosen etelärannalla. Alueella on peltoja ja niittyä.

**Kohteen kuvaus:** Paikalla on pyöreä kivistä ladottu rakenne jonka keskusta on kuopalla. Rakenteen halkaisija on noin 3 m ja reunan leveys noin 0,5 m. Korkeutta sillä on noin 0,4 m. Oppaana olleen Wahlmanin mukaan kiveys on ollut jo tämän isän aikana (1900-luvun alussa) samanlainen. Rakenteen käyttötarkoitukselle ei keksitty hyvää selitystä, mutta oppaat pitivät mahdollisena, että paikalla olisi umpeen ladottu kaivo. Tosin paikkaa ei pidetty kaivolle kovin todennäköisenä.

Kivirakenteen kohdalta noin 60 m koilliseen käytiin katsomassa myös rantakalliossa olevia viivoja. Kirkkaassa auringonpaisteessa kallion pintaa oli melko hankalaa tarkastella, mutta havaitut merkit olivat todennäköisimmin jääkauden uurtamia.

**Laajuus:** noin 15 m<sup>2</sup>.

**Ehdotus suoja-alueeksi:**

**Suojelutoimenpiteet:**

**Havaintomahdollisuudet:** Paikalla on näkyvissä historiallisen ajan kivilatamus

**Lähistön kohteita:**

**Tiedossa olevat maankäyttösuunnitelmat:**

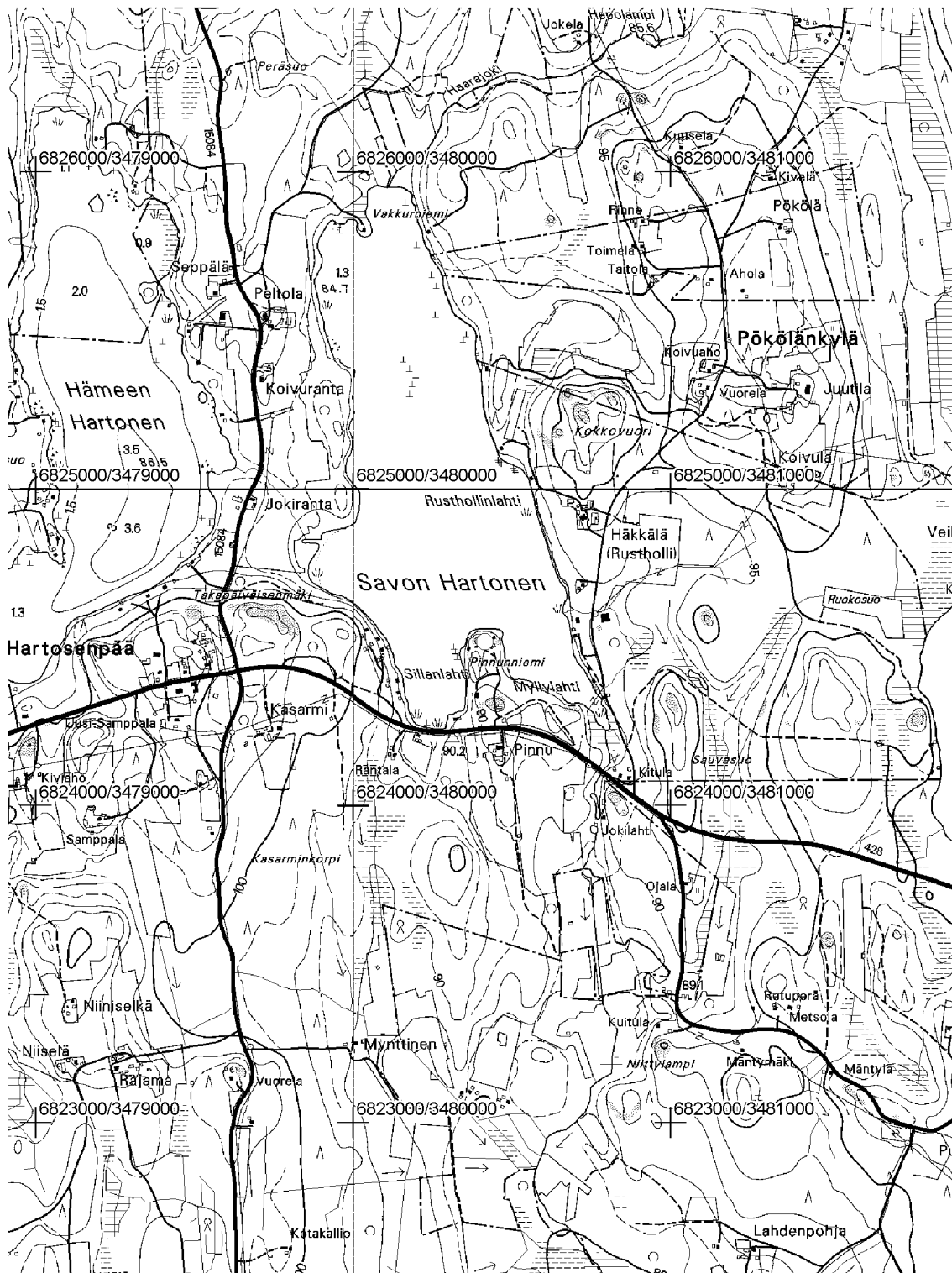
**Suositteltavat jatkotoimenpiteet:**

**Koekuopat:**

**Pintapoiminta:**

25. Pinnunniemi  
PK 312309 Lahnaniemi  
MK 1:20000  
X:6824519, Y:3480414, Z:90  
P:6824519, I:3480414

○ kivilatomus



## 26. Rantovuori (kivirakenteet - kiviaidat - historiallinen)

**Muinaisjäännös-**  
**rekisterinumero:** 1000001264  
**Kunta:** Pertunmaa **Kylä:** Pertunmaa  
**Muinaisjäännöstyyppi:** Kivirakenteet **Tyypin tarkenne:** kiviaidat  
**Ajoitus:** historiallinen  
**Rauhoitusluokka:** **Lukumäärä:** 2  
**Luokitusehdotus:**  
**Sijainti:** PK 312305 Koirakivi  
 X:6817436, Y:3474655, Z:115-120  
 P:6817436, I:3474655  
 Etäisyys Pertunmaan kirkosta 4,4 km eteläkaakkoon.

**Aiemmat löydöt:**

**Inventointilöydöt:**

**Tutkimukset:** Inventointi Miikka Haimila 2003

**Kiinteistötiedot:** 58841000020011

**Tarkastus:** 2.6. 2003 Miikka Haimila

**Kartat:** Peruskarttaote (312305 Koirakivi) 1:20000 ja suurenos 1:5000

**Kuvat:** **Negatiivit:** **Diat:**

**Sijainti ja maasto:** Paikka on kivinen mäki Peruveden länsirannalla reilun 300 m päässä rannasta. Mäen molemmilla puolilla on pätkä vallia.

**Kohteen kuvaus:** Paikalla on kaksi kivivallia, joiden kivet ovat ilmeisesti peräisin mäen ympäristöstä. Eteläisemmän rakenteen eteläpää on hyvin ladottua aitaa. Paikalla ei käynyt selväksi, onko kivet raivattu viljelyn tieltä vai onko haluttu tarkoituksella rakentaa jonkinlainen aitaus.

**Laajuus:** Noin 2,9 ha (koko vallien väliin jäävä alue)

**Ehdotus suoja-alueeksi:**

**Suojelutoimenpiteet:**

**Havaintomahdollisuudet:** Paikalla on näkyvissä historiallisen ajan kivirakenteita

**Lähistön kohteita:**

**Tiedossa olevat maankäyttösuunnitelmat:**

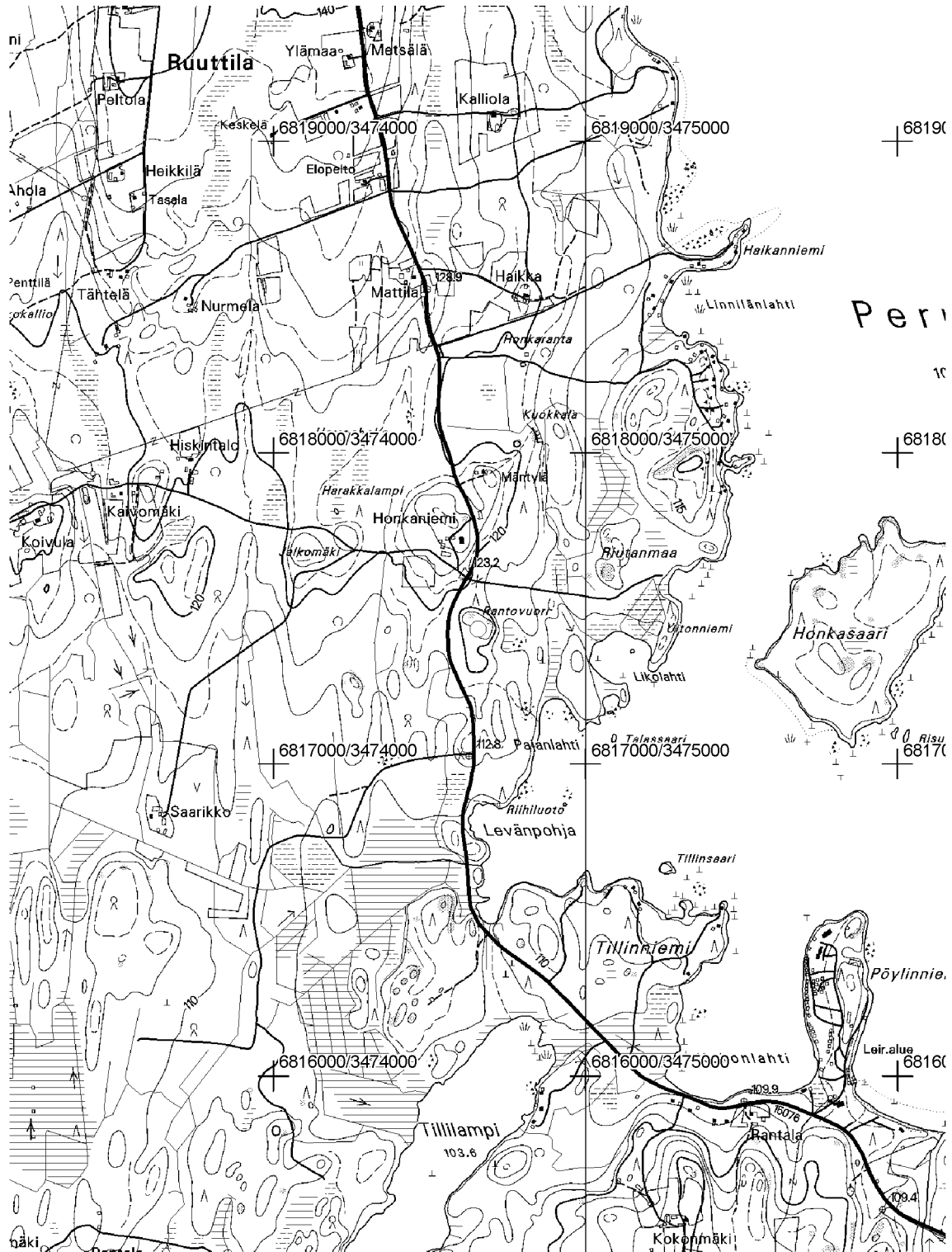
**Suositteltavat jatkotoimenpiteet:**

**Koekuopat:**

**Pintapöiminta:**

26. Rantovuori  
 PK 312305 Koirakivi  
 MK 1:20000  
 X:6817436, Y:3474655, Z:115-120  
 P:6817436, I:3474655

○ kiviaitoja/vallia



26. Rantovuori

PK 312305 Koirakivi

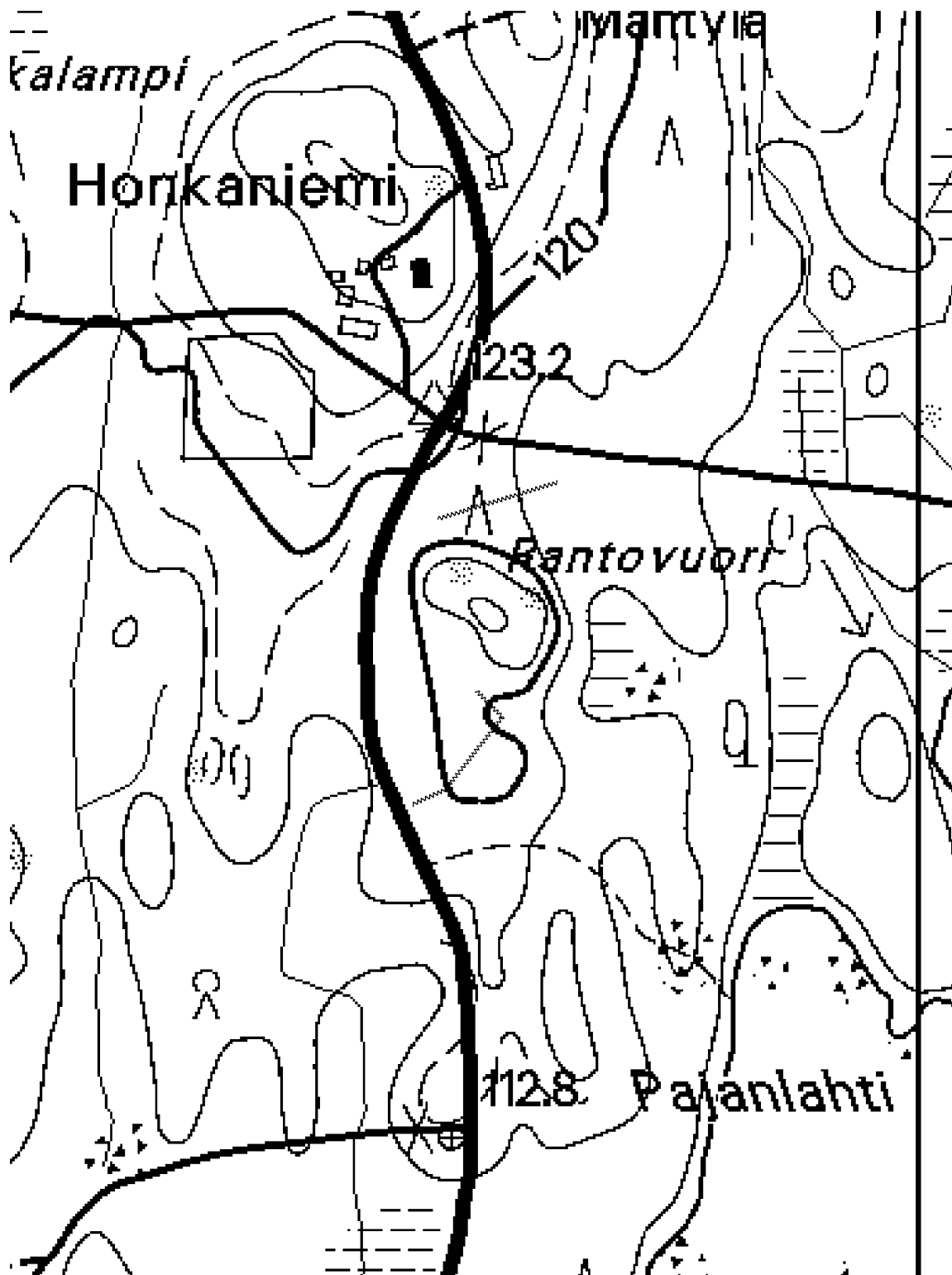
MK 1:5000

X:6817436, Y:3474655, Z:115-120

P:6817436, I:3474655

△ rökkiö (hist. aika)

⚡ kiviaitaa/vallia



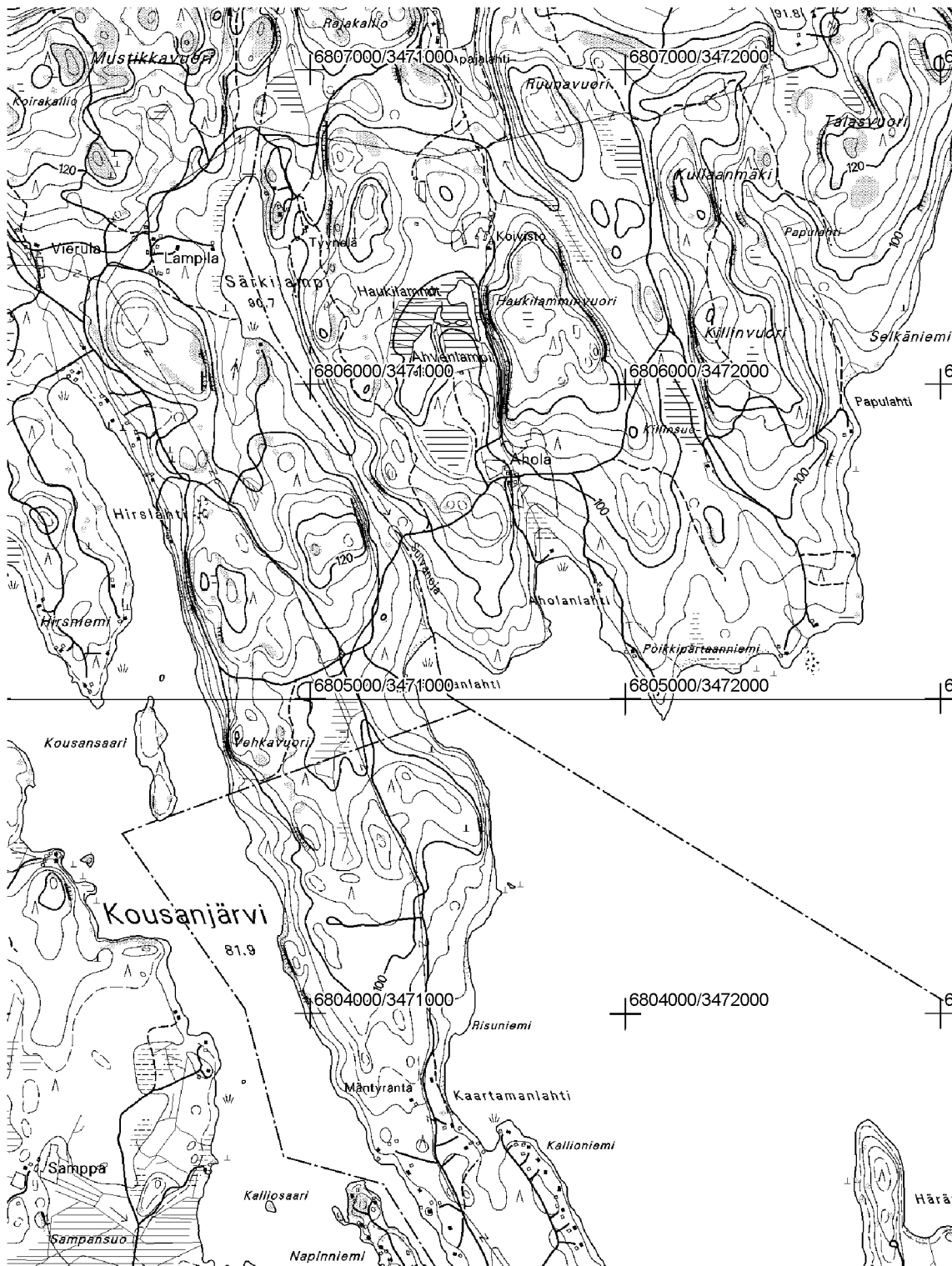
## 27. Suivanoja (työ- ja valmistuspaikat - viljelyröykkiöt - historiallinen)

**Muinaisjäännös-**  
**rekisterinumero:** 1000001265  
**Kunta:** Pertunmaa **Kylä:** Hölttä  
**Muinaisjäännöstyyppi:** Työ- ja valmistuspaikat **Tyypin tarkenne:** viljelyröykkiöt  
**Ajoitus:** historiallinen  
**Rauhoitusluokka:** **Lukumäärä:** 7  
**Luokitusehdotus:**  
**Sijainti:** PK 312304 Enonvesi  
 X:6805199, Y:3471540, Z:90  
 P:6805199, I:3471540  
 Etäisyys Pertunmaan kirkosta 16,6 km etelään.

**Aiemmat löydöt:**  
**Inventointilöydöt:**  
**Tutkimukset:** Inventointi Miikka Haimila 2003  
**Kiinteistötiedot:** 58840300010292  
**Tarkastus:** 19.6. 2003 Miikka Haimila  
**Kartat:** Peruskarttaote (312304 Enonvesi) 1:20000 ja suurennos 1:3000  
**Kuvat:** **Negatiivit:** **Diat:**  
**Sijainti ja maasto:** Kohde sijaitsee Mäntyharjun ja Heinolan rajalla, etelään viettävässä metsäisessä rantarinteessä.  
**Kohteen kuvaus:** Paikalla on seitsemän pientä kiviröykkiötä. Ne ovat halkaisijaltaan noin 1,5 m ja korkeudeltaan noin 0,4 m. Osa niistä on voimakkaasti sammaloituneita. Alueelle tehdyistä koekuopista ei havaittu merkkejä kulttuurimaasta. Röykkiöt liittyvät historiallisen ajan viljelyyn.  
**Laajuus:** Noin 45 m<sup>2</sup> (alue jolla röykkiöt ovat)  
**Ehdotus suoja-alueeksi:**  
**Suojelutoimenpiteet:**  
**Havaintomahdollisuudet:** Paikalla on näkyvissä historiallisen ajan kivirakenteita  
**Lähistön kohteita:** Suivanlahti (Mäntyharju) historiallisen ajan viljelyröykkiötä 290 m länteen.  
**Tiedossa olevat maankäyttösuunnitelmat:**  
**Suositteltavat jatkotoimenpiteet:**  
**Koekuopat:**  
**Pintapöiminta:**

27. Suivanoja  
 PK 312304 Enonvesi  
 MK 1:20000  
 X:6805199, Y:3471540, Z:90  
 P:6805199, I:3471540

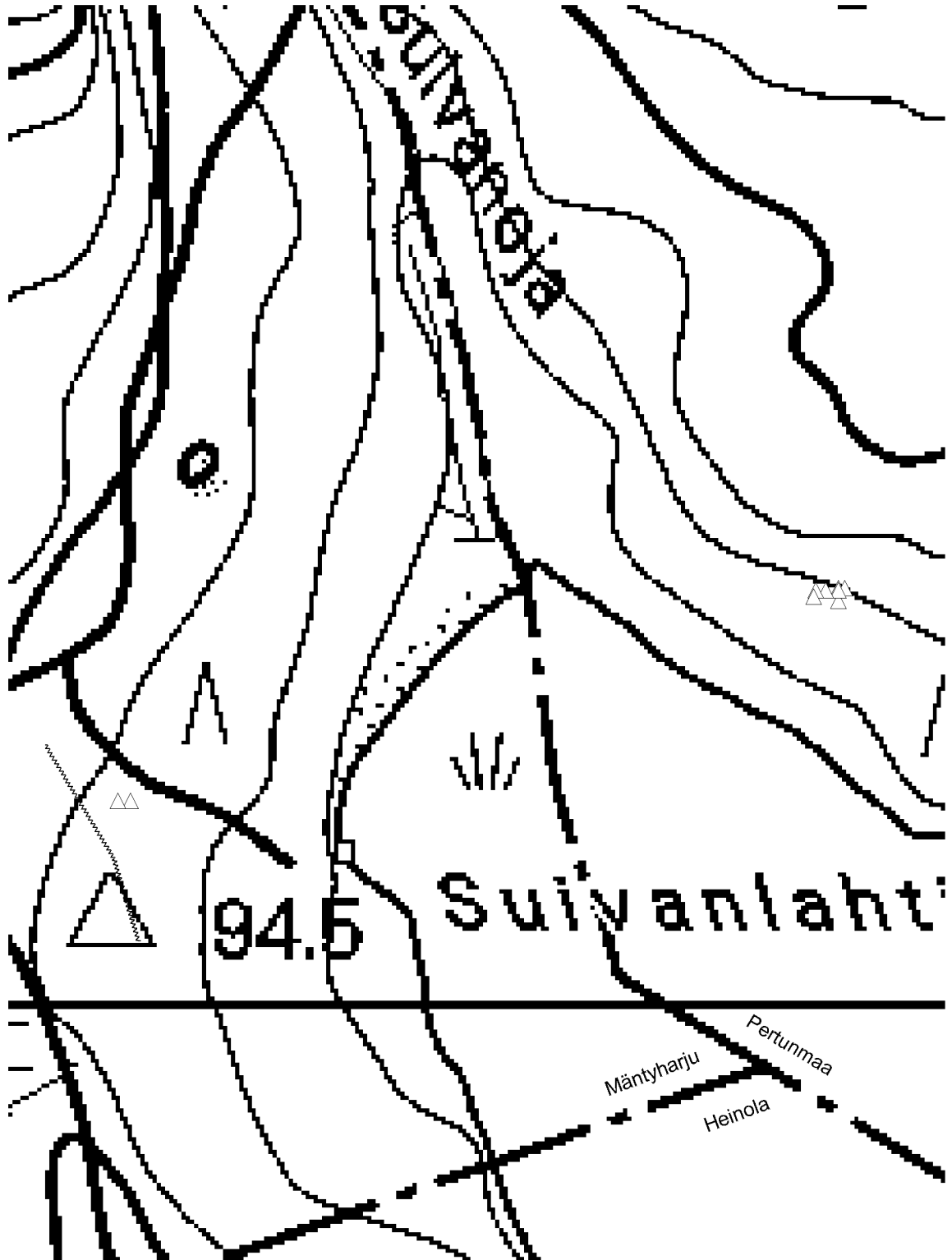
○ röykkiöitä



27. Suivanoja  
PK 312304 Enonvesi  
MK 1:3000  
X:6805199, Y:3471540, Z:90  
P:6805199, I:3471540

△ röykkiö (hist. aika)

≡ kiviaitaa/vallia





## 28. Särkkä (työ- ja valmistuspaikat - viljelyröykkiöt - historiallinen)

**Muinaisjäännös-**  
**rekisterinumero:** 1000001266  
**Kunta:** Pertunmaa **Kylä:** Ruorasmäki  
**Muinaisjäännöstyyppi:** Työ- ja valmistuspaikat **Tyypin tarkenne:** viljelyröykkiöt  
**Ajoitus:** historiallinen  
**Rauhoitusluokka:** **Lukumäärä:** 1  
**Luokitusehdotus:**  
**Sijainti:** PK 312401 Ruorasmäki  
X:6836114, Y:3469759, Z:105  
P:6836114, I:3469759  
Etäisyys Pertunmaan kirkosta 14,9 km pohjoiseen.

**Aiemmat löydöt:****Inventointilöydöt:**

**Tutkimukset:** Inventointi Miikka Haimila 2003

**Kiinteistötiedot:** 58841200010158

**Tarkastus:** 23.6. 2003 Miikka Haimila

**Kartat:** Peruskarttaote (312401 Ruorasmäki) 1:20000 ja suurennos 1:5000

**Kuvat:** **Negatiivit:** **Diat:**

**Sijainti ja maasto:** Kohde sijaitsee noin kilometrin pituisen Särkänniemen tyvessä, Särkän talon koillispuolella. Eteläpäässä niemi kapenee ohueksi moreenisärkäksi, jolla kasvaa harvakseltaan puita. Maasto on vaihtelevasti peltoa ja metsää.

**Kohteen kuvaus:** Kivivalli on metsässä lähellä pellon kulmaa. Sen leveys vaihtelee 0,8-0,5 m välillä ja korkeus on noin 0,3 m. Kivet on ilmeisesti raivattu viljelyn tieltä.

**Laajuus:** Noin 560 m<sup>2</sup> (kivirakenteen rajaama alue)

**Ehdotus suoja-alueeksi:****Suojelutoimenpiteet:**

**Havaintomahdollisuudet:** Paikalla on näkyvissä historiallisen ajan kivirakenteita

**Lähistön kohteita:**

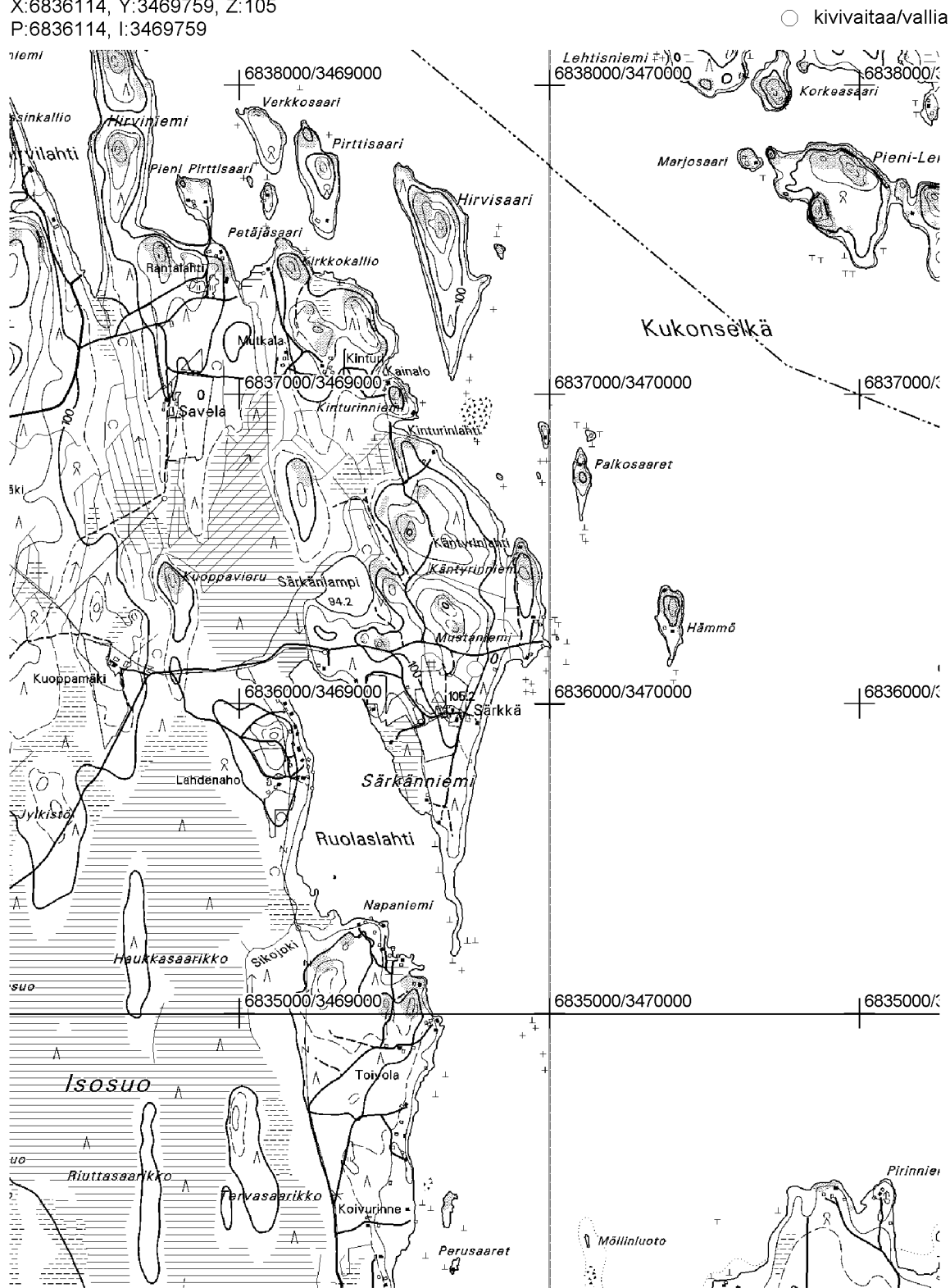
**Tiedossa olevat maankäyttösuunnitelmat:**

**Suositteltavat jatkotoimenpiteet:**

**Koekuopat:**

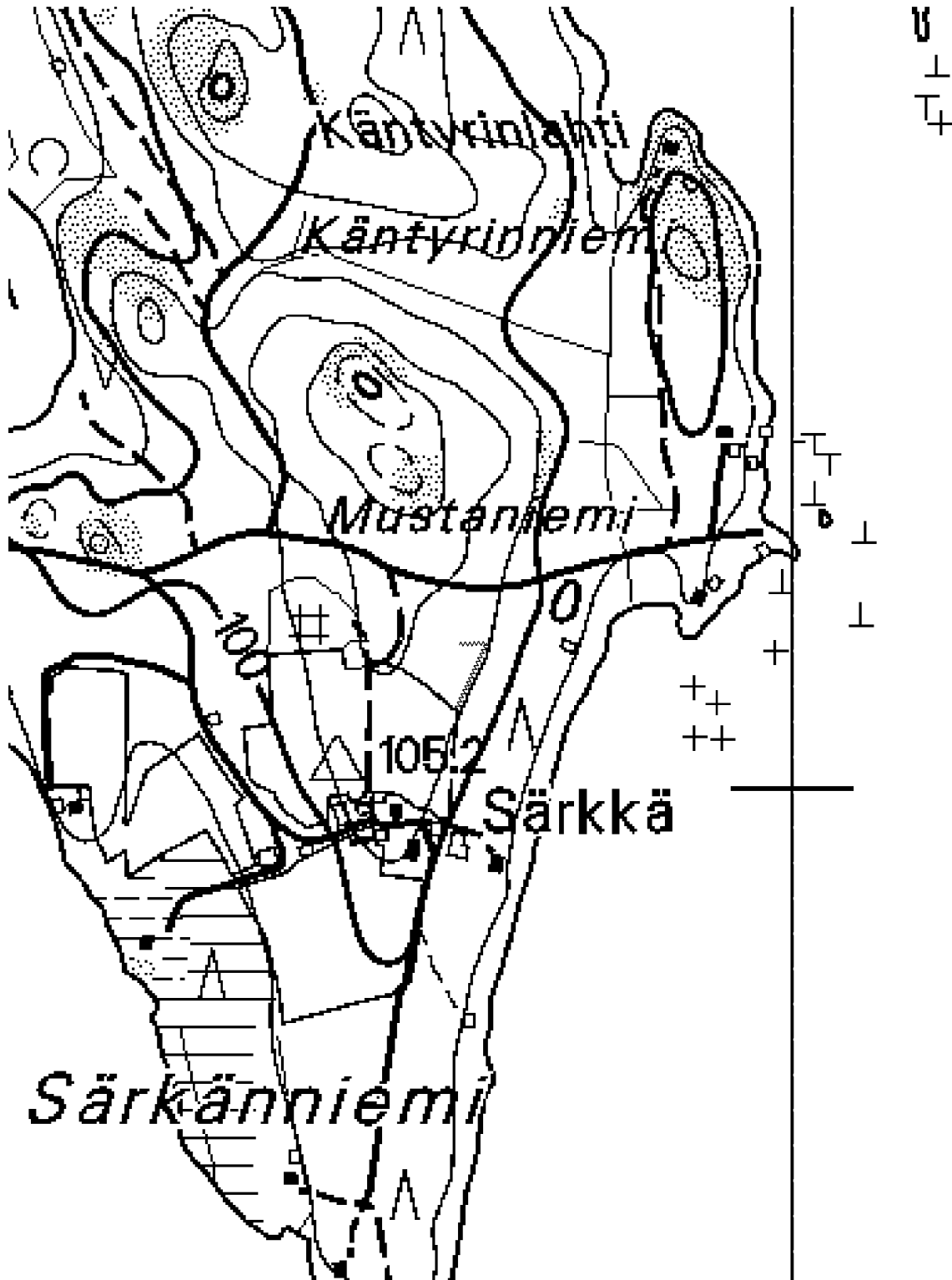
**Pintapöimintä:**

28. Särkkä  
 PK 312401 Ruorasmäki  
 MK 1:20000  
 X:6836114, Y:3469759, Z:105  
 P:6836114, I:3469759



28. Särkkä  
PK 312401 Ruorasmäki  
MK 1:5000  
X:6836114, Y:3469759, Z:105  
P:6836114, I:3469759

kiviaitaa/vallia



## 29. Vale-Kermi (kivirakenteet - latomukset - historiallinen)

**Muinaisjäännös-**  
**rekisterinumero:** 1000001267  
**Kunta:** Pertunmaa **Kylä:** Kuhajärvi  
**Muinaisjäännöstyyppi:** Kivirakenteet **Tyypin tarkenne:** latomukset  
**Ajoitus:** historiallinen  
**Rauhoitusluokka:** **Lukumäärä:** 1  
**Luokitusehdotus:**  
**Sijainti:** PK 312301 Paaso  
 X:6807450, Y:3464648, Z:85  
 P:6807450, I:3464648  
 Etäisyys Pertunmaan kirkosta 16,6 km lounaaseen.

**Aiemmat löydöt:**

**Inventointilöydöt:**

**Tutkimukset:** Inventointi Miikka Haimila 2003

**Kiinteistötiedot:** 58840500010263

**Tarkastus:** 11.6. 2003 Miikka Haimila

**Kartat:** Peruskarttaote (312301 Paaso) 1:20000

**Kuvat:** **Negatiivit:** **Diat:**

**Sijainti ja maasto:** Kohde sijaitsee Kerminkoskesta noin 900 m itään, etelärinteessä aivan rannan tuntumassa.

**Kohteen kuvaus:** Kivirakenne vaikuttaa pengerretyltä tienpätkältä. Näyttää siltä kuin kalliosta olisi hakattu irti kiviä ja niistä ja luonnonkivistä olisi kylmämuurattu rannan puolelle penger. Tarkastushetkellä paikalla ei ollut minkäänlaista tietä, vain polku, eikä maastossa ole oikein sopivaa paikkaa tienpohjaksi. Rantarinne kohoaa jyrkästi eikä sen ja rannan väliin jää pengerretyn osan levyistä kulkutilaa. Rakenne on kuitenkin selvästi ihmisen tekemä eikä kyse ole jään kasaamista kivistä.

**Laajuus:** Noin 100 m<sup>2</sup>

**Ehdotus suoja-alueeksi:**

**Suojelutoimenpiteet:**

**Havaintomahdollisuudet:** Paikalla on näkyvissä historiallisen ajan kivirakenteita

**Lähistön kohteita:**

**Tiedossa olevat maankäyttösuunnitelmat:**

**Suositteltavat jatkotoimenpiteet:**

**Koekuopat:**

**Pintapöimintä:**



### 30. Haminankangas (työ- ja valmistuspaikat - tervahaudat - historiallinen)

**Muinaisjäännös-  
rekisterinumero:**

1000001268

**Kunta:**

Pertunmaa

**Kylä:** Pertunmaa

**Muinaisjäännöstyyppi:**

Työ- ja valmistuspaikat

**Tyyppin tarkenne:** tervahaudat

**Ajoitus:**

historiallinen

**Rauhoitusluokka:**

**Lukumäärä:** 1

**Luokitusehdotus:**

**Sijainti:**

PK 312306 Pertunmaa

X:6827557, Y:3472456, Z:122,5

P:6827557, I:3472456

Etäisyys Pertunmaan kirkosta 6 km pohjoisluoteeseen.

**Aiemmat löydöt:**

**Inventointilöydöt:**

**Tutkimukset:**

Inventointi Miikka Haimila 2003

**Kiinteistötiedot:**

58841000110133

**Tarkastus:**

9.6. 2003 Miikka Haimila

**Kartat:**

Peruskarttaote (312306 Pertunmaa) 1:20000 ja suurennos 1:1000

**Kuvat:**

**Negatiivit:**

**Diat:**

**Sijainti ja maasto:**

Kohde sijaitsee metsässä moreenikukkulan koillisrinteessä.

**Kohteen kuvaus:**

Tervahaudan ympärysmitta on noin 10 m. Sen reunavalli kohoaa noin metrin muuta maastoa korkeammalle ja keskuskaivannon pohja on noin 2,5 m vallin yläreunaa alempana. Tervahaudan ympärillä on useita kuoppia, joiden halkaisija on noin 2 m ja syvyys noin 0,5 m. Kohde on merkitty peruskartalle.

**Laajuus:**

Noin 900 m<sup>2</sup> (hauta ja sen ympärillä olevat kuopat)

**Ehdotus suoja-alueeksi:**

**Suojelutoimenpiteet:**

**Havaintomahdollisuudet:** Hyvin säilynyt tervahauta erottuu selvästi maastossa.

**Lähistön kohteita:**

**Tiedossa olevat**

**maankäyttösuunnitelmat:**

**Suositteltavat**

**jatkotoimenpiteet:**

**Koekuopat:**

**Pintapöimintä:**



30. Haminankangas  
PK 312306 Pertunmaa  
MK 1:1000  
X:6827557, Y:3472456, Z:122,5  
P:6827557, I:3472456

○ tervahauta    ▽ kuoppa





## 31. Koukkujärvi (työ- ja valmistuspaikat - tervahaudat - historiallinen)

**Muinaisjäännös-**  
**rekisterinumero:** 1000001269

**Kunta:** Pertunmaa **Kylä:** (yhteismetsät)

**Muinaisjäännöstyyppi:** Työ- ja valmistuspaikat **Tyypin tarkenne:** tervahaudat

**Ajoitus:** historiallinen

**Rauhoitusluokka:** **Lukumäärä:** 1

**Luokitusehdotus:**

**Sijainti:** PK 312302 Kuortti  
X:6816846, Y:3468961, Z:107,5  
P:6816846, I:3468961  
Etäisyys Pertunmaan kirkosta 6,5 km lounaaseen.

**Aiemmat löydöt:**

**Inventointilöydöt:**

**Tutkimukset:** Inventointi Miikka Haimila 2003

**Kiinteistötiedot:** 58887400010000

**Tarkastus:** 26.6. 2003 Miikka Haimila

**Kartat:** Peruskarttaote (312302 Kuortti) 1:20000

**Kuvat:** **Negatiivit:** **Diat:**

**Sijainti ja maasto:** Kohde sijaitsee metsässä kahden metsätien risteyksessä. Koukkujärven rantaan on paikalta matkaa noin 140 m.

**Kohteen kuvaus:** Tervahaudan halkaisija on noin 9 m. Sen reunavalli kohoaa noin metrin ympäristöä korkeammalle ja keskuskaivannon pohja on noin 2,5 m vallin yläreunaa alempana. Keskuskaivannon halkaisija on noin 2 m. Haudan pohjalla on lokeromainen syvennys ja haudan pohjoispuolella kaksi pienempää kaivantoa. Kokonaisuutena rakenne on hyvin säilynyt. Kohde on merkitty peruskarttaan.

**Laajuus:** Noin 85 m<sup>2</sup>.

**Ehdotus suoja-alueeksi:**

**Suojelutoimenpiteet:**

**Havaintomahdollisuudet:** Hyvin säilynyt tervahauta erottuu selvästi maastossa.

**Lähistön kohteita:**

**Tiedossa olevat maankäyttösuunnitelmat:**

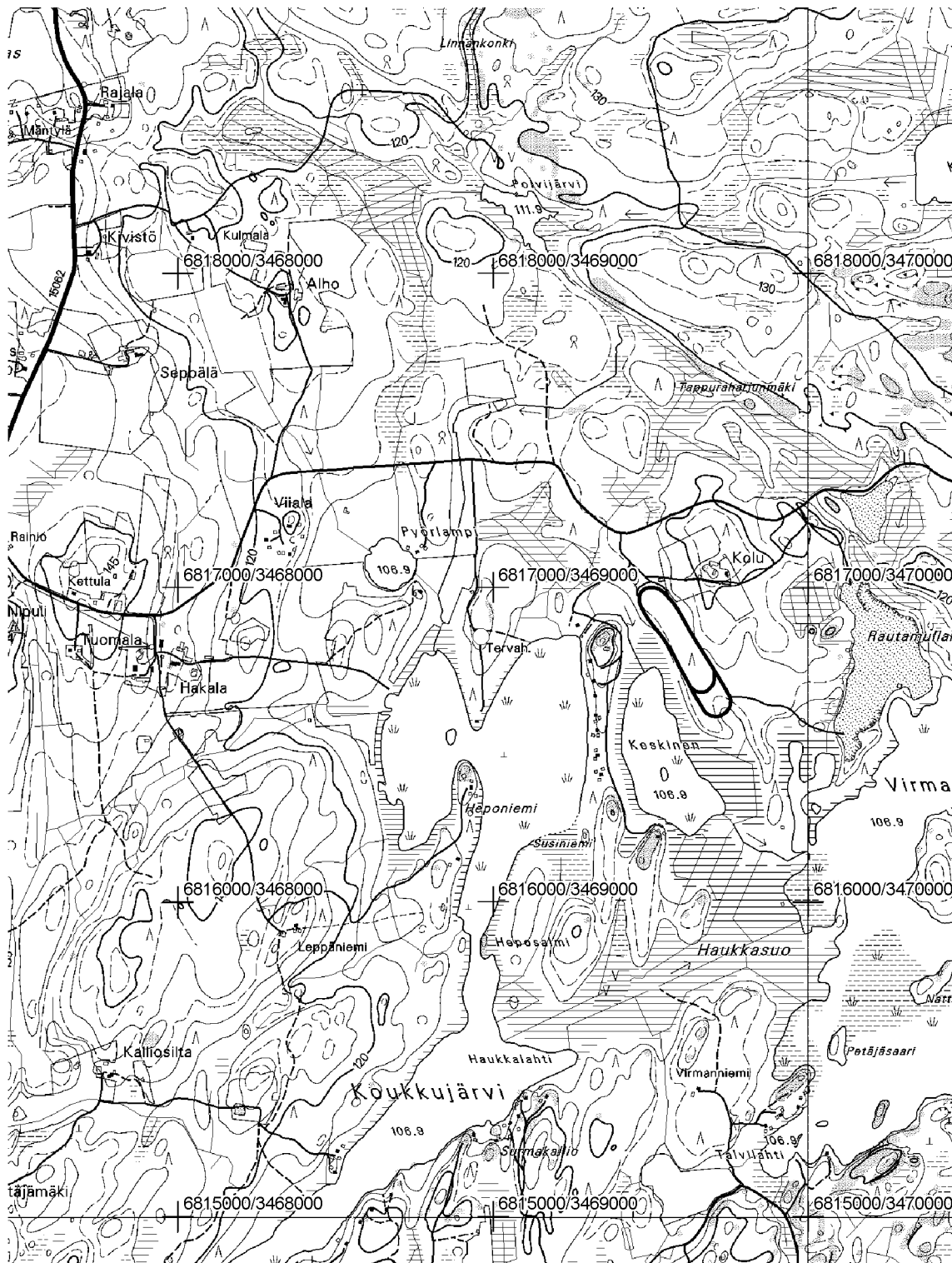
**Suositteltavat jatkotoimenpiteet:**

**Koekuopat:**

**Pintapöimintä:**

31. Koukkujärvi  
 PK 312302 Kuortti  
 MK 1:20000  
 X:6816846, Y:3468961, Z:107,5  
 P:6816846, I:3468961

○ tervahauta



## 32. Lampila (työ- ja valmistuspaikat - tervahaudat - historiallinen)

**Muinaisjäännös-**  
**rekisterinumero:** 1000001270  
**Kunta:** Pertunmaa **Kylä:** Hölttä  
**Muinaisjäännöstyyppi:** Työ- ja valmistuspaikat **Tyyppin tarkenne:** tervahaudat  
**Ajoitus:** historiallinen  
**Rauhoitusluokka:** **Lukumäärä:** 1  
**Luokitusehdotus:**  
**Sijainti:** PK 312305 Koirakivi  
X:6812167, Y:3475764, Z:107,5  
P:6812167, I:3475764  
Etäisyys Pertunmaan kirkosta 9,8 km eteläkaakkoon.

**Aiemmat löydöt:**  
**Inventointilöydöt:**  
**Tutkimukset:** Inventointi Miikka Haimila 2003  
**Kiinteistötiedot:** 58840300010405  
**Tarkastus:** 25.6. 2003 Miikka Haimila  
**Kartat:** Peruskarttaote (312305 Koirakivi) 1:20000  
**Kuvat:** **Negatiivit:** **Diat:**  
**Sijainti ja maasto:** Kohde sijaitsee tasaisella maalla, metsässä. Maaperä ympäristössä on hiekkaista.  
**Kohteen kuvaus:** Tervahaudan halkaisija on noin 6 m. Sen reunavalli kohoaa noin 0,5 m ympäristöä korkeammalle ja keskuskaivannon pohja on noin 2 m vallin yläreunaa alempana. Haudan pohjoispuolella on kaksi noin 2 m pitkää ja 0,8 m leveää kaivantoa. Kokonaisuutena rakenne on hyvin säilynyt. Kohde on merkitty peruskarttaan.

**Laajuus:** Noin 45 m2.  
**Ehdotus suoja-alueeksi:**  
**Suojelutoimenpiteet:**  
**Havaintomahdollisuudet:** Hyvin säilynyt tervahauta erottuu selvästi maastossa.  
**Lähistön kohteita:** Lampila 2 (33) historiallisen ajan kilometripylväs 290 m etelään.  
**Tiedossa olevat maankäyttösuunnitelmat:**  
**Suositteltavat jatkotoimenpiteet:**  
**Koekuopat:**  
**Pintapoininta:**

32. Lampila  
 PK 312305 Koirakivi  
 MK 1:20000  
 X:6812167, Y:3475764, Z:107,5  
 P:6812167, I:3475764

○ tervahauta



### 33. Lampila 2 (taide, muistomerkit - hakkaukset - historiallinen)

**Muinaisjäännös-**  
**rekisterinumero:** 1000001271

**Kunta:** Pertunmaa **Kylä:** (yleiset tiet)

**Muinaisjäännöstyyppi:** Taide, muistomerkit **Tyypin tarkenne:** hakkaukset

**Ajoitus:** historiallinen **Lukumäärä:** 1

**Rauhoitusluokka:**

**Luokitusehdotus:**

**Sijainti:** PK 312305 Koirakivi  
X:6812388, Y:3475952, Z:110  
P:6812388, I:3475952  
Etäisyys Pertunmaan kirkosta 9,6 km eteläkaakkoon.

**Aiemmat löydöt:**

**Inventointilöydöt:**

**Tutkimukset:** Inventointi Miikka Haimila 2003

**Kiinteistötiedot:** 58889500015023

**Tarkastus:** 26.6. 2003 Miikka Haimila

**Kartat:** Peruskarttaote (312305 Koirakivi) 1:20000

**Kuvat:** **Negatiivit:** 127780 **Diat:**

**Sijainti ja maasto:** Kohde sijaitsee museoidun Miekansalmentien eteläpuolella, tien vieressä.

**Kohteen kuvaus:** Paikalla on noin 0,5 m korkuinen pysty luonnonkivi, johon on hakattu numero 14.

**Laajuus:** 1 m2.

**Ehdotus suoja-alueeksi:**

**Suojelutoimenpiteet:**

**Havaintomahdollisuudet:** Kivi erottuu selvästi tielle.

**Lähistön kohteita:** Lampila (32) historiallisen ajan tervahauta 290 m pohjoiseen.

**Tiedossa olevat maankäyttösuunnitelmat:**

**Suositteltavat jatkotoimenpiteet:**

**Koekuopat:**

**Pintapoiminta:**



KM 127780 Lampila 2, kilometripylväs. Kuvattu idästä.



## 34. Vastoniemi (kivirakenteet - rajamerkit - historiallinen)

**Muinaisjäännös-**  
**rekisterinnumero:** 1000001272  
**Kunta:** Pertunmaa **Kylä:** Ruorasmäki  
**Muinaisjäännöstyyppi:** Kivirakenteet **Tyypin tarkenne:** rajamerkit  
**Ajoitus:** historiallinen  
**Rauhoitusluokka:** **Lukumäärä:** 1  
**Luokitusehdotus:**  
**Sijainti:** PK 312401 Ruorasmäki  
 X:6838401, Y:3467417, Z:105  
 P:6838401, I:3467417  
 Etäisyys Pertunmaan kirkosta 17,7 km luoteeseen.

**Aiemmat löydöt:**

**Inventointilöydöt:**

**Tutkimukset:** Inventointi Miikka Haimila 2003

**Kiinteistötiedot:** 58841200030102

58841200030077

58841200030078

**Tarkastus:** 23.6. 2003 Miikka Haimila

**Kartat:** Peruskarttaote (312401 Ruorasmäki) 1:20000

**Kuvat:** **Negatiivit:** 127779-127780 **Diat:**

**Sijainti ja maasto:** Kohde sijaitsee Suonteen etelärannalla olevalla niemellä Pertunmaan pohjoiskulmassa.

**Kohteen kuvaus:** Paikalla on parin kiven avulla pystyyn tuettu kivipaasi. Kiven maanpäällisen osan koko on 0,6x0,3x0,4 m. Koillispuolelle on hakattu alaspäin aukeava kaari, jonka päällä seisoo numero ykköstä muistuttava merkki. Hakkaus on hieman rapautunut, joten se erottuu heikosti. Kiven vieressä uutena (raja?)merkinä on noin 1,5 m korkea muoviputki. Kivi on nykyisin kolmen kiinteistön rajalla.

**Laajuus:** 1 m2.

**Ehdotus suoja-alueeksi:**

**Suojelutoimenpiteet:**

**Havaintomahdollisuudet:** Rajamerkki erottuu maastossa melko selvästi.

**Lähistön kohteita:**

**Tiedossa olevat  
maankäyttösuunnitelmat:**

**Suositteltavat  
jatkotoimenpiteet:**

**Koekuopat:**

**Pintapoiminta:**





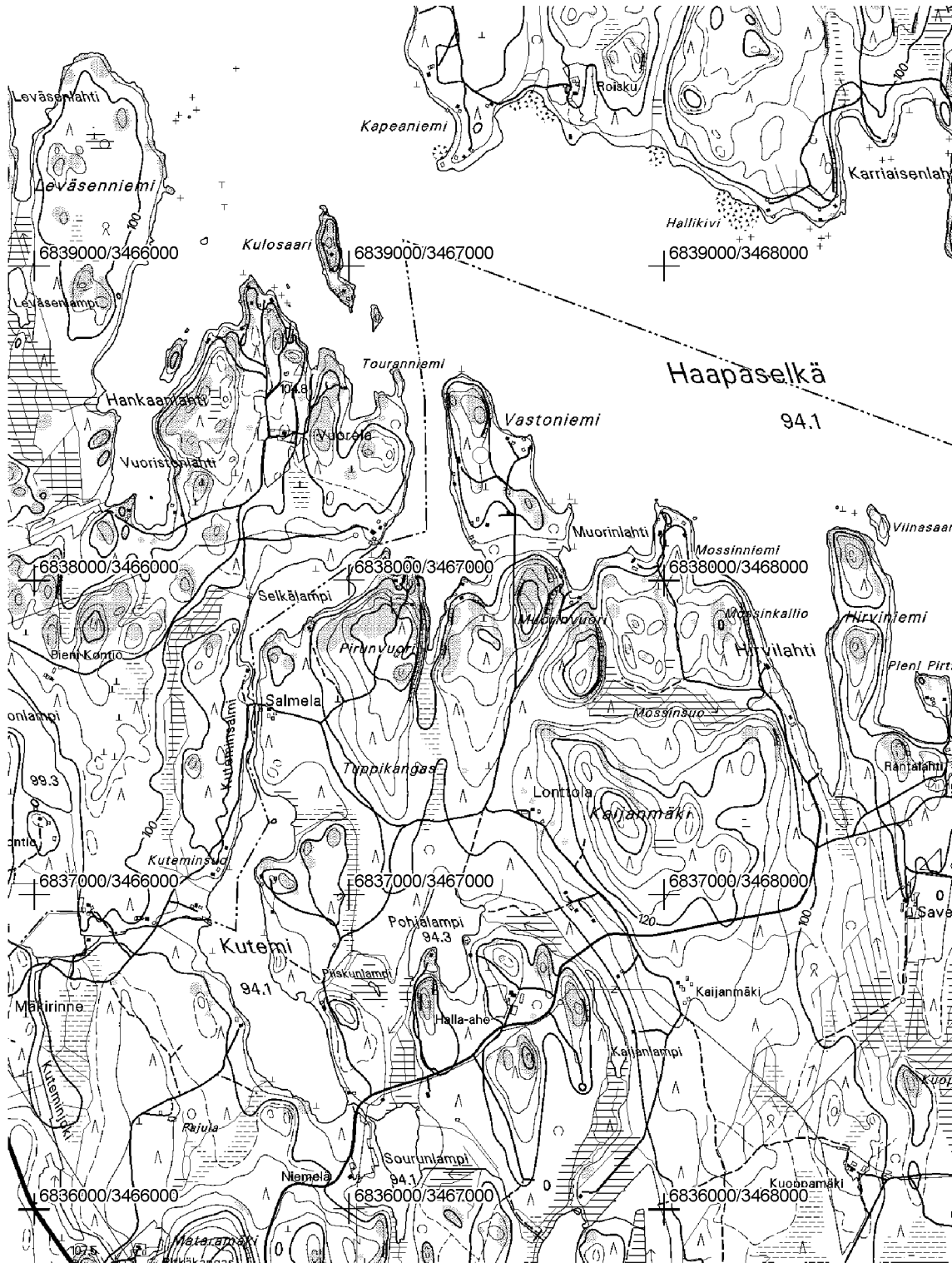
KM 127780 Vastoniemi, rajamerkki. Kuvattu koillisesta.



KM 127779 Vastoniemi, rajamerkki. Kiveen hakattu kaari, jonka päällä on numero 1. Kuvattu koillisesta.

34. Vastoniemi  
 PK 312401 Ruorasmäki  
 MK 1:20000  
 X:6838401, Y:3467417, Z:105  
 P:6838401, I:3467417

○ rajamerkki



## 35. Hirsniemi (taide, muistomerkit - kalliomaalaukset - historiallinen)

**Muinaisjäännös-**  
**rekisterinumero:** 1000001274  
**Kunta:** Pertunmaa **Kylä:** Hölttä  
**Muinaisjäännöstyyppi:** Taide, muistomerkit **Tyypin tarkenne:** kalliomaalaukset  
**Ajoitus:** historiallinen  
**Rauhoitusluokka:** **Lukumäärä:** 2  
**Luokitusehdotus:**  
**Sijainti:** PK 312304 Enonvesi  
 X:6807409-6807207, Y:3473487-3473830, Z:83  
 P:6807409-6807207, I:3473487-3473830  
 Keskipiste X:6807308, Y:3473658, P:6807308, I:3473658  
 Etäisyys Pertunmaan kirkosta 14,3 km etelään.

**Aiemmat löydöt:****Inventointilöydöt:**

**Tutkimukset:** Inventointi Miikka Haimila 2003

**Kiinteistötiedot:** 58840300010167

**Tarkastus:** 17.6. 2003 Miikka Haimila

**Kartat:** Peruskarttaote (312304 Enonvesi) 1:20000

**Kuvat:** **Negatiivit:** **Diat:**

**Sijainti ja maasto:** Kohde sijaitsee Ylä-Rievelin ja Enonveden välillä olevan kallioisen saaren molemmilla reunoilla.

**Kohteen kuvaus:** Saaren itä- ja länsireunoilla on pystysuorilla kalliopinnoilla noin 1,5 m veden pinnan yläpuolella samanlaiset maalatut merkit. Ne ovat oranssinpunaisia pystyyn maalattuja viivoja, joiden koko on noin 2 x 20 cm. Viivat lienevät melko uusia. Niiden kohdalla ei kuitenkaan kulje kiinteistö- tms. rajaa.

**Laajuus:****Ehdotus suoja-alueeksi:****Suojelutoimenpiteet:**

**Havaintomahdollisuudet:** Maalatut merkit näkyvät selvästi veneestä.

**Lähistön kohteita:**

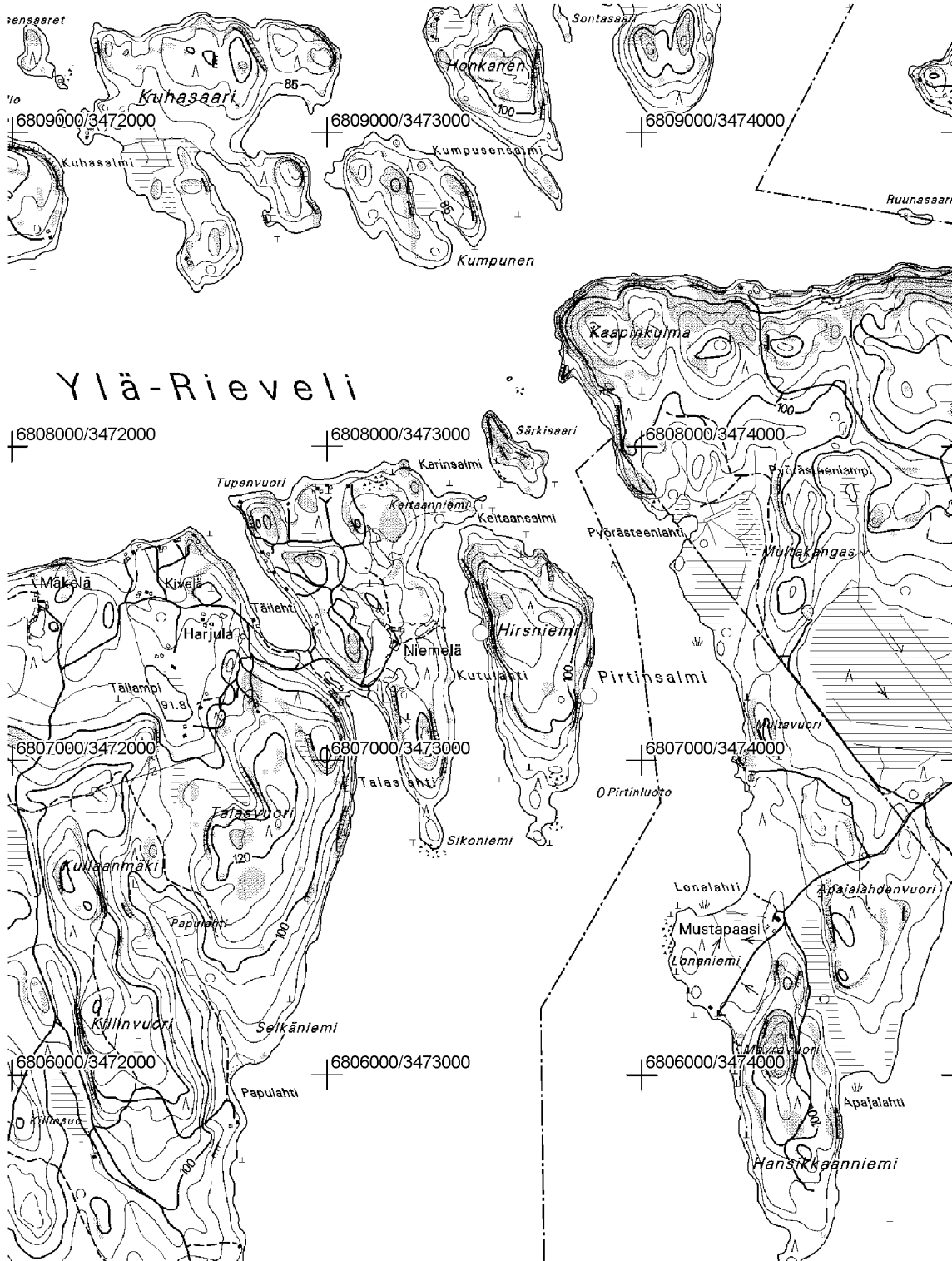
**Tiedossa olevat maankäyttösuunnitelmat:**

**Suositteltavat jatkotoimenpiteet:**

**Koekuopat:****Pintapöiminta:**

35. Hirsniemi  
 PK 312304 Enonvesi  
 MK 1:20000  
 X:6807409-6807207, Y:3473487-3473830, Z:83  
 P:6807409-6807207, I:3473487-3473830

○ maalaukset



## 36. Kirkkokallio (raaka-aineen hankintapaikat - louhokset - historiallinen)

**Muinaisjäännös-**  
**rekisterinumero:** 1000001275

**Kunta:** Pertunmaa **Kylä:** Ruorasmäki

**Muinaisjäännöstyyppi:** Raaka-aineen hankintapai **Tyyppin tarkenne:** louhokset

**Ajoitus:** historiallinen

**Rauhoitusluokka:** **Lukumäärä:** 1

**Luokitusehdotus:**

**Sijainti:** PK 312401 Ruorasmäki  
X:6837308, Y:3469280, Z:100  
P:6837308, I:3469280  
Etäisyys Pertunmaan kirkosta 1 km pohjoiseen.

**Aiemmat löydöt:**

**Inventointilöydöt:**

**Tutkimukset:** Inventointi Miikka Haimila 2003

**Kiinteistötiedot:** 58841200020214 METSÄ-MYNTTI

**Tarkastus:** 23.6. 2003 Miikka Haimila

**Kartat:** Peruskarttaote 1:20000

**Kuvat:** **Negatiivit:** **Diat:**

**Sijainti ja maasto:** Paikka on Suonteen rannalla kallioisella mäellä.

**Kohteen kuvaus:** Kivilaakoja on lohkottu irti kallioista. Sammalen alla näkyy siellä täällä koloamisen jälkiä.

**Laajuus:** Noin 400 m<sup>2</sup>

**Ehdotus suoja-alueeksi:**

**Suojelutoimenpiteet:**

**Havaintomahdollisuudet:** Paikoin sammalen peittämiä jälkiä kallion lohkomisesta.

**Lähistön kohteita:**

**Tiedossa olevat maankäyttösuunnitelmat:**

**Suositteltavat jatkotoimenpiteet:**

**Koekuopat:**

**Pintapoiminta:**

