

# LAPIN INVENTOINTI



Miikka Haimila  
2002

  
MUSEOVIRASTO

## Sisällys

Luettelo inventointikohteista.....	4
Yleiskartta.....	8
Johdanto.....	9
Luettelo Lapin esinelöydöistä.....	12
Valokuva- ja dialuettelot.....	17
Kohdekuvaukset:	
Kailasuon kallio [1] Hautapaikat - hautaröykkiöt, pronssikautinen.....	20
Ollila 1 [2] Hautapaikat - hautaröykkiöt, pronssikautinen.....	23
Takavainion vare [3] Hautapaikat - hautaröykkiöt, pronssikautinen.....	26
Häävänvuori ja Aronvuori [4] Hautapaikat - hautaröykkiöt, pronssikautinen.....	30
Piihvulkarinvainionmetsä [5] Hautapaikat - hautaröykkiöt, pronssikautinen.....	35
Posimetsä [6] Hautapaikat - hautaröykkiöt, pronssikautinen.....	39
Isoniitunmäki [7] Hautapaikat - hautaröykkiöt, pronssikautinen.....	43
Vuorenmäki [8] Hautapaikat - hautaröykkiöt, pronssikautinen.....	46
Vähäalhon vuori [9] Hautapaikat - hautaröykkiöt, pronssikautinen.....	49
Sammallahdenmäki [10] Hautapaikat - hautaröykkiöt, pronssikautinen.....	52
Mustaluitonmäki [11] Hautapaikat - hautaröykkiöt, pronssikautinen.....	56
Vähäpahnamäki [12] Hautapaikat - hautaröykkiöt, pronssikautinen.....	59
Näärästenmäki [13] Hautapaikat - hautaröykkiöt, pronssikautinen.....	62
Luhdanmäki [14] Hautapaikat - hautaröykkiöt, pronssikautinen.....	65
Kaivolon vuori [15] Hautapaikat - hautaröykkiöt, pronssikautinen.....	68
Linnavuori [16] Puolustusvarustukset - muinaislinnat?, rautakautinen?.....	71
Vainriihenpönnkä [17] Hautapaikat - hautaröykkiöt, rautakautinen?.....	73
Huhdanniska (Vahala) [18] Hautapaikat - hautaröykkiöt, pronssi- ja/tai rautakautinen....	77
Vahala [19] Asuinpaikat, kivikautinen.....	81
Kaukolan sorakuoppa [20] Asuinpaikat, kivikautinen.....	83
Ylinen hauta [21] Hautapaikat - hautaröykkiöt, pronssikautinen.....	86
Alinen hauta [22] Hautapaikat - hautaröykkiöt, pronssikautinen.....	91
Myllymaa [23] Asuinpaikat, kivikautinen.....	95
Lukkaristo 1 [24] Asuinpaikat, kivikautinen.....	98
Lukkaristo 2 [25] Asuinpaikat, kivikautinen.....	101
Neittamojärvi (ent. Mäkelän torppa) [26] Asuinpaikat, kivikautinen.....	104
Ristesampas [27] Hautapaikat - hautaröykkiöt, rautakautinen?.....	106
Huilu 1 [28] Hautapaikat - hautaröykkiöt, pronssikautinen.....	110
Sammallahdenmäki E [29] Hautapaikat - hautaröykkiöt, pronssikautinen.....	113
Kuminanpää [30] Hautapaikat - hautaröykkiöt, pronssi- ja/tai rautakautinen.....	116
Kaukolan koulu [31] Kulttipaikat - kuppikivet, rautakautinen.....	118
Koivulahti [32] Hautapaikat - hautaröykkiöt, pronssikautinen.....	121
Karhun kallio [33] Hautapaikat - hautaröykkiöt, pronssikautinen.....	123
Isoperkko [34] Hautapaikat - hautaröykkiöt, rautakautinen?.....	125
Ala-Kerttula [35] Hautapaikat - hautaröykkiöt, pronssikautinen.....	128
Mäkilän torppa [36] Hautapaikat - hautaröykkiöt, pronssikautinen.....	132
Täpölän mäki [37] Hautapaikat - hautaröykkiöt, pronssikautinen.....	136
Mikkilä 1 [38] Hautapaikat - hautaröykkiöt, pronssi- ja/tai rautakautinen.....	139
Mikkilä 2 [39] Hautapaikat - hautaröykkiöt, pronssikautinen.....	144
Makkinummen pönnkä [40] Löytöpaikat - irtolöytöpaikat , varhaismetallikautinen.....	147
Muuntajanpönnkä [41] Hautapaikat - hautaröykkiöt, pronssi- ja/tai rautakautinen.....	151
Löytynvuori [42] Kivirakenteet - rajamerkit, historiallinen.....	153
Jokiranta [43] Hautapaikat - hautaröykkiöt, pronssikautinen.....	156
Ylinen hauta 2 [44] Hautapaikat - hautaröykkiöt, pronssikautinen.....	159
Ylinen hauta 3 [45] Hautapaikat - hautaröykkiöt, pronssikautinen.....	162
Ylinen hauta 4 [46] Hautapaikat? - hautaröykkiöt?, pronssikautinen.....	164
Karikko [47] Hautapaikat - hautaröykkiöt, pronssikautinen.....	166
Vihantola [48] Hautapaikat - hautaröykkiöt, pronssikautinen.....	170
Uusikartano [49] Hautapaikat - hautaröykkiöt, pronssikautinen.....	174

Lehtola [50] Hautapaikat - hautaröykkiöt, pronssikautinen.....	176
Arvela 1 [51] Hautapaikat - hautaröykkiöt, pronssikautinen.....	179
Ruokso [52] Hautapaikat - hautaröykkiöt, pronssikautinen.....	182
Kyydemäki [53] Röykkiöt, esihistoriallinen?.....	186
Kiviranta [54] Hautapaikat - hautaröykkiöt, pronssikautinen.....	188
Huilu 2 [55] Asuinpaikat, varhaismetallikautinen.....	191
Arvela 2 [56] Hautapaikat - hautaröykkiöt, pronssikautinen.....	196
Eskola [57] Hautapaikat - hautaröykkiöt, pronssikautinen.....	200
Takaperkko [58] Hautapaikat - hautaröykkiöt, pronssikautinen.....	203
Ollila 2 [59] Hautapaikat - hautaröykkiöt, pronssi- ja/tai rautakautinen.....	205
Ollila 3 [60] Hautapaikat - hautaröykkiöt, pronssi- ja/tai rautakautinen.....	209
Perävainio [61] Hautapaikat - hautaröykkiöt, pronssikautinen.....	212
Vainiotalo [62] Hautapaikat - hautaröykkiöt, pronssikautinen.....	215
Uusi-Kerttula [63] Hautapaikat - hautaröykkiöt, pronssikautinen.....	217
Käkelä [64] Hautapaikat - hautaröykkiöt, pronssikautinen.....	220
Vuorela [65] Hautapaikat - hautaröykkiöt, pronssikautinen.....	222
Mäntysaari [66] Hautapaikat - hautaröykkiöt, pronssikautinen.....	224
Talvikylä [67] Asuinpaikat?, esihistoriallinen?.....	226
Nokka [68] Löytöpaikat - irtolöytöpaikat, rautakautinen.....	230
Lapin menneisyydestä kerrottua.....	232
Löytöpaikoista ja röykkiöistä.....	232
Pajanpaikoista.....	233
Luolista.....	233
Paikannimistä.....	233
Kuvaliitteet (vain Museoviraston arkistokappaleessa).....	234

**Luettelo inventointikohteista:**

Luettelossa kohteet on ryhmitelty ajanjaksojen mukaan. Kohteista on ilmoitettu nimi, tyyppi, ajoitus, peruskarttalehti, peruskoordinaatti, yhtenäiskoordinaatti ja korkeus merenpinnasta.

**Kivikausi**

Vahala [19] Asuinpaikat - , kivikautinen  
PK 1134 01 Lappi. x:6777340, y:1545830, p:6787989, i:3222419, z:30-0

Kaukolan sorakuoppa [20] Asuinpaikat - , kivikautinen  
PK 1134 01 Lappi. x:6774230, y:1549380, p:6784563, i:3225672, z:30-0

Myllymaa [23] Asuinpaikat - , kivikautinen  
PK 1134 04 Naarjoki. x:6775020, y:1550970, p:6785205, i:3227329, z:37,5-0

Lukkaristo 1 [24] Asuinpaikat - , kivikautinen  
PK 1134 04 Naarjoki. x:6774620, y:1551860, p:6784725, i:3228179, z:40-0

Lukkaristo 2 [25] Asuinpaikat - , kivikautinen  
PK 1134 04 Naarjoki. x:6774510, y:1552670, p:6784541, i:3228976, z:42,5-0

Neittamojärvi (ent. Mäkelän torppa) [26] Asuinpaikat - , kivikautinen  
PK 1134 04 Naarjoki. x:6775820, y:1554980, p:6785635, i:3231399, z:55-0

**Pronssikausi**

Kailasuon kallio [1] Hautapaikat - hautaröykkiöt, pronssikautinen  
PK 1132 10 Vasarainen. x:6778142, y:1537462, p:6789555, i:3214151, z:25-30

Ollila 1 [2] Hautapaikat - hautaröykkiöt, pronssikautinen  
PK 1132 11 Eurajoki. x:6782159, y:1535909, p:6793702, i:3212972, z:20-25

Takavainion vare [3] Hautapaikat - hautaröykkiöt, pronssikautinen  
PK 1132 11 Eurajoki. x:6781025, y:1537227, p:6792451, i:3214192, z:25-30

Häävännuori ja Aronvuori [4] Hautapaikat - hautaröykkiöt, pronssikautinen  
PK 1132 11 Eurajoki. x:6781067, y:1538189, p:6792405, i:3215143, z:30-40

Piihvulkarinvainionmetsä [5] Hautapaikat - hautaröykkiöt, pronssikautinen  
PK 1132 11 Eurajoki. x:6780627, y:1538061, p:6791980, i:3214979, z:22,5-27,5

Posimetsä [6] Hautapaikat - hautaröykkiöt, pronssikautinen  
PK 1132 11 Eurajoki. x:6780337, y:1537874, p:6791708, i:3214765, z:27,5-30

Isoniitunmäki [7] Hautapaikat - hautaröykkiöt, pronssikautinen  
PK 1132 11 Eurajoki. x:6780461, y:1538905, p:6791734, i:3215802, z:37,5-0

Vuorenmäki [8] Hautapaikat - hautaröykkiöt, pronssikautinen  
PK 1134 01 Lappi. x:6779363, y:1540070, p:6790533, i:3216862, z:30-0

Vähäalhon vuori [9] Hautapaikat - hautaröykkiöt, pronssikautinen  
PK 1134 01 Lappi. x:6779352, y:1540777, p:6790457, i:3217567, z:35-0

Sammallahdenmäki [10] Hautapaikat - hautaröykkiöt, pronssikautinen  
PK 1134 01 Lappi. x:6778967, y:1541980, p:6789955, i:3218708, z:19,5-43

Mustaluitonmäki [11] Hautapaikat - hautaröykkiöt, pronssikautinen  
PK 1134 01 Lappi. x:6775982, y:1541197, p:6787047, i:3217671, z:32,5-0

Vähäpahnamäki [12] Hautapaikat - hautaröykkiöt, pronssikautinen  
PK 1134 01 Lappi. x:6775980, y:1541201, p:6786758, i:3217707, z:30-0

Näärästenmäki [13] Hautapaikat - hautaröykkiöt, pronssikautinen  
PK 1131 01 Lappi. x:6771430, y:1540490, p:6782572, i:3216565, z:47,5-0

Luhdanmäki [14] Hautapaikat - hautaröykkiöt, pronssikautinen  
PK 1134 01 Lappi. x:6774570, y:1542380, p:6785544, i:3218726, z:35-0

Kaivolon vuori [15] Hautapaikat - hautaröykkiöt, pronssikautinen  
PK 1134 01 Lappi. x:6777461, y:1543272, p:6788344, i:3219880, z:37,5-0

Ylinen hauta [21] Hautapaikat - hautaröykkiöt, pronssikautinen  
PK 1134 02 Sydänmaa. x:6780515, y:1541772, p:6791525, i:3218664, z:27,5-40

Alinen hauta [22] Hautapaikat - hautaröykkiöt, pronssikautinen  
PK 1134 02 Sydänmaa. x:6780112, y:1541577, p:6791142, i:3218433, z:22,5-25

Huilu 1 [28] Hautapaikat - hautaröykkiöt, pronssikautinen  
PK 1134 01 Lappi. x:6778450, y:1543027, p:6789352, i:3219726, z:27,5-30

Sammallahdenmäki E [29] Hautapaikat - hautaröykkiöt, pronssikautinen  
 PK 1134 01 Lappi. x:6778963, y:1542326, p:6789928, i:3219075, z:30-0

---

Koivulahti [32] Hautapaikat - hautaröykkiöt, pronssikautinen  
 PK 1134 01 Lappi. x:6779606, y:1541778, p:6790619, i:3218588, z:35-0

---

Karhun kallio [33] Hautapaikat - hautaröykkiöt, pronssikautinen  
 PK 1134 01 Lappi. x:6776724, y:1541234, p:6787796, i:3217781, z:30-0

---

Ala-Kerttula [35] Hautapaikat - hautaröykkiöt, pronssikautinen  
 PK 1134 01 Lappi. x:6775915, y:1542110, p:6786909, i:3218580, z:25-27,5

---

Mäkilän torppa [36] Hautapaikat - hautaröykkiöt, pronssikautinen  
 PK 1134 01 Lappi. x:6776061, y:1542775, p:6786994, i:3219256, z:30-32,5

---

Täpölän mäki [37] Hautapaikat - hautaröykkiöt, pronssikautinen  
 PK 1134 01 Lappi. x:6775618, y:1542482, p:6786579, i:3218924, z:27,5-35

---

Mikkilä 2 [39] Hautapaikat - hautaröykkiöt, pronssikautinen  
 PK 1132 11 Eurajoki. x:6781101, y:1535544, p:6792681, i:3212511, z:22,5-0

---

Jokiranta [43] Hautapaikat - hautaröykkiöt, pronssikautinen  
 PK 1134 01 Lappi. x:6779593, y:1541140, p:6790664, i:3217950, z:30-0

---

Ylinen hauta 2 [44] Hautapaikat - hautaröykkiöt, pronssikautinen  
 PK 1134 02 Sydänmaa. x:6780848, y:1540975, p:6791931, i:3217901, z:22,5-30

---

Ylinen hauta 3 [45] Hautapaikat - hautaröykkiöt, pronssikautinen  
 PK 1134 02 Sydänmaa. x:6781040, y:1541283, p:6792093, i:3218226, z:25-0

---

Ylinen hauta 4 [46] Hautapaikat? - hautaröykkiöt?, pronssikautinen  
 PK 1134 02 Sydänmaa. x:6781652, y:1540661, p:6792761, i:3217662, z:25-0

---

Karikko [47] Hautapaikat - hautaröykkiöt, pronssikautinen  
 PK 1132 11 Eurajoki. x:6780325, y:1539272, p:6791572, i:3216154, z:19-35

---

Vihantola [48] Hautapaikat - hautaröykkiöt, pronssikautinen  
 PK 1132 11 Eurajoki. x:6780808, y:1539098, p:6792062, i:3216026, z:22,5-25

---

Uusikartano [49] Hautapaikat - hautaröykkiöt, pronssikautinen  
 PK 1132 11 Eurajoki. x:6781332, y:1538591, p:6792631, i:3215569, z:25-0

---

Lehtola [50] Hautapaikat - hautaröykkiöt, pronssikautinen  
 PK 1132 11 Eurajoki. x:6781437, y:1538166, p:6792775, i:3215155, z:22,5-30

---

Arvela 1 [51] Hautapaikat - hautaröykkiöt, pronssikautinen  
 PK 1143 01 Lappi. x:6779293, y:1540573, p:6790417, i:3217358, z:30-0

---

Ruokso [52] Hautapaikat - hautaröykkiöt, pronssikautinen  
 PK 1143 01 Lappi. x:6777615, y:1541026, p:6788703, i:3217655, z:25-0

---

Kiviranta [54] Hautapaikat - hautaröykkiöt, pronssikautinen  
 PK 1143 01 Lappi. x:6777706, y:1544086, p:6788513, i:3220714, z:20-0

---

Arvela 2 [56] Hautapaikat - hautaröykkiöt, pronssikautinen  
 PK 1134 10 Lappi. x:6779144, y:1539890, p:6790328, i:3216663, z:20-30

---

Eskola [57] Hautapaikat - hautaröykkiöt, pronssikautinen  
 PK 1134 10 Lappi. x:6774730, y:1548957, p:6785101, i:3225296, z:35-0

---

Takaperkko [58] Hautapaikat - hautaröykkiöt, pronssikautinen  
 PK 1132 11 Eurajoki. x:6782071, y:1535369, p:6793664, i:3212425, z:27,5-0

---

Perävainio [61] Hautapaikat - hautaröykkiöt, pronssikautinen  
 PK 1132 11 Eurajoki. x:6781363, y:1536634, p:6792842, i:3213621, z:27,5-0

---

Vainiotalo [62] Hautapaikat - hautaröykkiöt, pronssikautinen  
 PK 1132 11 Eurajoki. x:6781513, y:1536225, p:6793029, i:3213227, z:27,5-0

---

Uusi-Kerttula [63] Hautapaikat - hautaröykkiöt, pronssikautinen  
 PK 1134 01 Lappi. x:6776602, y:1541338, p:6787665, i:3217874, z:30-0

---

Käkelä [64] Hautapaikat - hautaröykkiöt, pronssikautinen  
 PK 1134 01 Lappi. x:6779788, y:1541677, p:6790809, i:3218504, z:25-0

---

---

Vuorela [65] Hautapaikat - hautaröykkiöt, pronssikautinen  
PK 1134 01 Lappi. x:6780022, y:1545246, p:6790715, i:3222082, z:40-0

---

Mäntysaari [66] Hautapaikat - hautaröykkiöt, pronssikautinen  
PK 1133 03 Pato. x:6769887, y:1543420, p:6780781, i:3219333, z:47,5-0

---

**Pronssi- ja/tai rautakausi (varhaismetallikausi)**

Huhdanniska (Vahala) [18] Hautapaikat - hautaröykkiöt, pronssi- ja/tai rautakautinen  
PK 1134 01 Lappi. x:6777342, y:1545800, p:6787994, i:3222389, z:32,5-0

---

Kuminanpää [30] Hautapaikat - hautaröykkiöt, pronssi- ja/tai rautakautinen  
PK 1134 01 Lappi. x:6774005, y:1546807, p:6784575, i:3223087, z:40-0

---

Mikkilä 1 [38] Hautapaikat - hautaröykkiöt, pronssi- ja/tai rautakautinen  
PK 1132 11 Eurajoki. x:6781252, y:1535675, p:6792828, i:3212655, z:22,5-25

---

Makkinummen pönkkä [40] Irtolöytöpaikat - , varhaismetallikautinen  
PK 1132 10 Vasarainen. x:6778572, y:1538658, p:6789861, i:3215377, z:20-0

---

Muuntajanpönkkä [41] Hautapaikat - hautaröykkiöt, pronssi- ja/tai rautakautinen  
PK 1131 01 Lappi. x:6777270, y:1545478, p:6787951, i:3222061, z:25-0

---

Huilu 2 [55] Asuinpaikat - , varhaismetallikautinen  
PK 1143 01 Lappi. x:6778383, y:1542651, p:6789320, i:3219346, z:20-0

---

Ollila 2 [59] Hautapaikat - hautaröykkiöt, pronssi- ja/tai rautakautinen  
PK 1132 11 Eurajoki. x:6781876, y:1536397, p:6793373, i:3213432, z:20-0

---

Ollila 3 [60] Hautapaikat - hautaröykkiöt, pronssi- ja/tai rautakautinen  
PK 1132 11 Eurajoki. x:6781727, y:1536271, p:6793238, i:3213297, z:22-24

---

Linnavuori [16] Puolustusvarustukset - muinaislinnat?, rautakautinen?  
PK 1134 01 Lappi. x:6777082, y:1544980, p:6787797, i:3221542, z:25-40

---

**Rautakausi**

Vainriihenpönkkä [17] Hautapaikat – hautaröykkiöt, rautakautinen?  
PK 1134 01 Lappi. x:6777341, y:1545481, p:6788021, i:3222070, z:25-30

---

Ristesampas [27] Hautapaikat - hautaröykkiöt, rautakautinen?  
PK 1131 11 Eurajoki. x:6780888, y:1534481, p:6792566, i:3211438, z:17,5-20

---

Kaukolan koulu [31] Kulttipaikat - kuppikivet, rautakautinen  
PK 1134 01 Lappi. x:6773043, y:1549603, p:6783360, i:3225785, z:37,5-0

---

Isoperkko [34] Hautapaikat - hautaröykkiöt, rautakautinen?  
PK 1134 01 Lappi. x:6776660, y:1541518, p:6787706, i:3218058, z:25-0

---

Nokka [68] Löytöpaikat - irtolöytöpaikat, rautakautinen  
PK 1134 04 Naarjoki. x:6771356, y:1552295, p:6781432, i:3228314, z:35-0

---

**Esihistorialliset?**

Kyydemäki [53] Röykkiöt - , esihistoriallinen?  
PK 1143 01 Lappi. x:6777337, y:1546206, p:6787951, i:3222793, z:35-0

---

Talvikylä [67] Asuinpaikat? - , esihistoriallinen?  
PK 1134 01 Lappi. x:6779520, y:1543830, p:6790332, i:3220619, z:25-0

---

**Historiallinen**

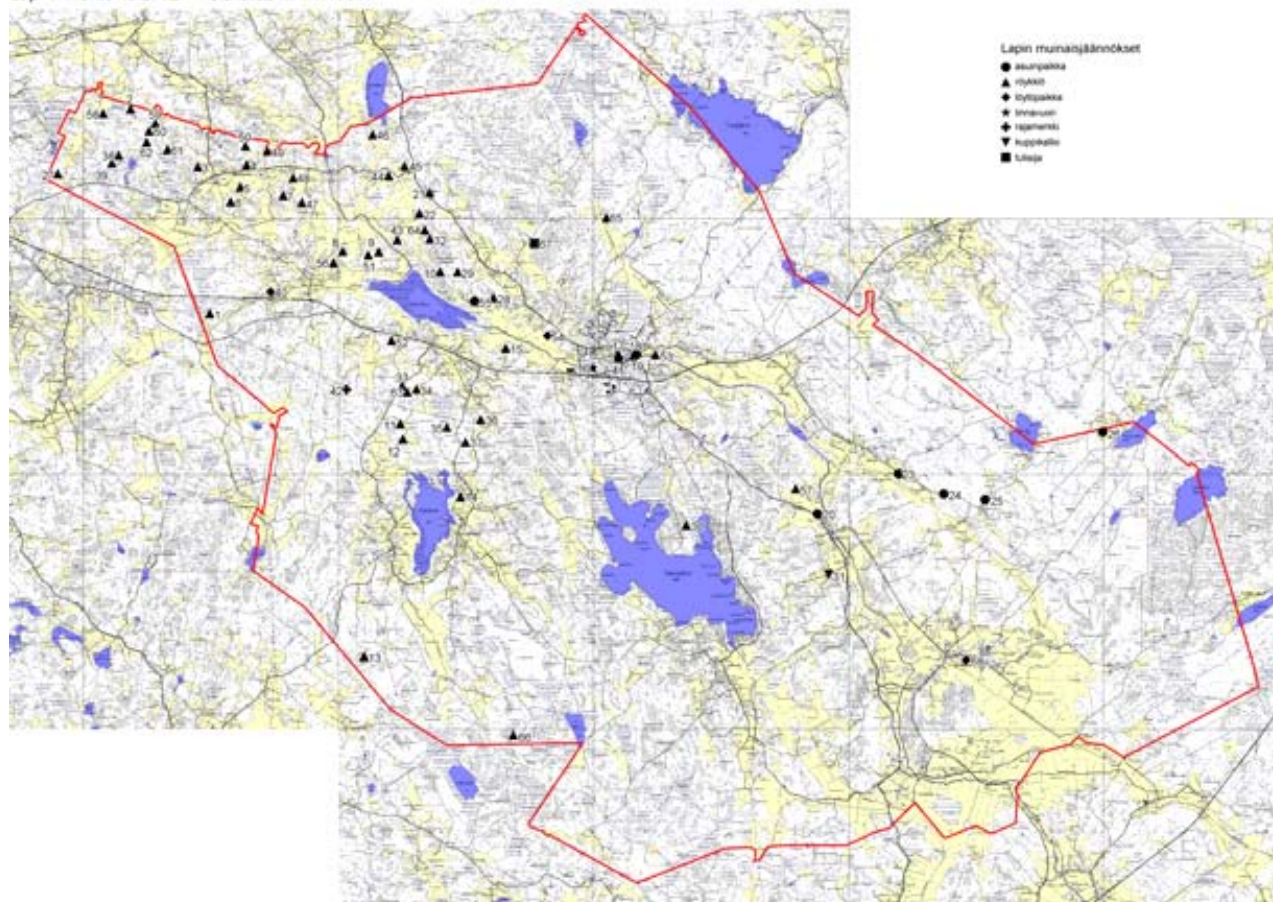
Löytynvuori [42] Kivirakenteet - rajamerkit, historiallinen  
PK 1131 01 Lappi. x:6776650, y:1540138, p:6787823, i:3216682, z:30-0

---

## Luettelo kohteista kylittäin.

<u>Kylä</u>	<u>Numero</u>	<u>Kohde</u>			
Alakieri	37	Täpölän mäki	Lappi	19	Vahala
Alakieri	12	Vähäpahnamäki	Murtamo	2	Ollila 1
Alakieri	42	Löytynvuori	Murtamo	7	Isoniitunmäki
Alakieri	52	Ruoksuo	Murtamo	3	Takavainion vare
Alakieri	36	Mäkilän torppa	Murtamo	6	Posimetsä
Alakieri	35	Ala-Kerttula	Murtamo	4	Häävänvuori ja Aronvuori
Alakieri	34	Isoperkko	Murtamo	60	Ollila 3
Alakieri	33	Karhun kallio	Murtamo	5	Piihvuolarinvainionmetsä
Alakieri	63	Uusi-Kerttula	Murtamo	58	Takaperkko
Alakieri	11	Mustaluitonmäki	Murtamo	61	Perävainio
Hauta ja Kullanperä	48	Vihantola	Murtamo	38	Mikkilä 1
Hauta ja Kullanperä	44	Ylinen hauta 2	Murtamo	27	Ristesampas
Hauta ja Kullanperä	45	Ylinen hauta 3	Murtamo	50	Lehtola
Hauta ja Kullanperä	46	Ylinen hauta 4	Murtamo	49	Uusikartano
Hauta ja Kullanperä	47	Karikko	Murtamo	59	Ollila 2
Hauta ja Kullanperä	21	Ylinen hauta	Murtamo	39	Mikkilä 2
Hauta ja Kullanperä	22	Alinen hauta	Murtamo	62	Vainiotalo
Kauklainen	14	Luhdanmäki	Pappila	15	Kaivolän vuori
Kauklainen	66	Mäntysaari	Pappila	30	Kuminanpää
Kaukola	20	Kaukolan sorakuoppa	Sukkala	26	Neittamojärvi
Kaukola	57	Eskola			(ent. Mäkelän torppa)
Kaukola	31	Kaukolan koulu	Ylikieri	13	Näärästenmäki
Kivikylä	29	Sammallahdenmäki E			
Kivikylä	67	Talvikylä			
Kivikylä	28	Huilu 1			
Kivikylä	32	Koivulahti			
Kivikylä	10	Sammallahdenmäki			
Kivikylä	64	Käkelä			
Kivikylä	43	Jokiranta			
Kivikylä	55	Huilu 2			
Kodiksami	68	Nokka			
Kulju	25	Lukkaristo 2			
Kulju	23	Myllymaa			
Kulju	24	Lukkaristo 1			
Kullanperä	56	Arvela 2			
Kullanperä	9	Vähäalhon vuori			
Kullanperä	8	Vuorenmäki			
Kullanperä	51	Arvela 1			
Kullanperä	1	Kailasuon kallio			
Kullanperä	40	Makkinummen pönkkä			
Lappi	41	Muuntajanpönkkä			
Lappi	16	Linnavuori			
Lappi	17	Vainriihenpönkkä			
Lappi	65	Vuorela			
Lappi	53	Kyydemäki			
Lappi	54	Kiviranta			
Lappi	18	Huhdanniska (Vahala)			

Lapin inventointi 2002 Yleiskartta MK 1:70000



Kartan koko 47% alkuperäisestä.



## Johdanto

Lapin kunnan inventointi tehtiin osasana kolmivuotista TE-keskuksen rahoittamaa tutkimusprojektia. Tarkoituksena on ollut saada koko Lapin kunnan asutushistoriaa selvittämällä lisäinformaatiota Sammallahdenmäen maailmanperintökohteen käytön kehittämistä varten. Kunnan inventoinnissa keskityttiin pronssikauden muinaisjäännösten etsimiseen ja kartoittamiseen. Erityisenä tavoitteena oli pronssikauden asuinpaikkojen etsiminen.

Inventoinnin kenttätyöt tehtiin 1.8. – 13.9. 2002 välisenä aikana eli samaan aikaan kun Sammallahdenmäellä tehtiin kaivaustutkimuksia. Inventointityö muodostui pääasiassa lappilaisten antamien vihjeiden tarkistamisesta ja intensiivisistä koekuopituksista alueilla, joita pidettiin sopivina pronssikauden asutukselle. Tutkimusta tehtiin yhteistyössä kaivausryhmän kanssa. Tiedot Sammallahdenmäen koetutkimuksista ovat osana Eeva Raiken kaivauskertomusta. Vaikka inventointi keskittyi pronssikauteen, käytiin kentällä läpi kaikki Lapin tunnetut muinaisjäännökset aikakauteen katsomatta. Inventoinnin avuksi oli teetetty Geologian tutkimuskeskuksessa maaperäkartta, johon oli merkitty pronssikauden rannankorkeudet ja muinaisjäännösrekisterissä olleet Lapin kohteet. Inventoinnin löydöt on arkistoitu Museoviraston arkeologian osaston arkistoon päänumeroille 33424-33425.

Tavallisen inventointiyön lisäksi kunnantalolla oli kerran viikossa päivystys, johon kuntalaiset saattoivat tulla kertomaan havaintojaan muinaisjäännöksistä. Myös Sammallahdenmäellä tehtyjen yleisoesittelyjen aikana saatiin vihjeitä. Kenttätöiden aikana koko projektia käsiteltiin sanomalehdissä, radiossa ja televisiossa. Lisäksi kenttätöiden päätyttyä pidettiin Rauman seudun kansalaisopistossa esitelmä inventoinnin tuloksista.

Kenttätyöt tehtiin hyvässä yhteistyössä Lapin kunnan kanssa. Suuri kiitos kuuluu lukuisille kuntalaisille, jotka kertoivat tietojaan Lapin muinaisjäännöksistä. Erityisesti inventointityötä auttoi Arvo Vaajala, joka luovutti useiden kymmenien vuosien aikana keräämänsä tiedot Lapin röykkiöistä projektin käyttöön. Vaikka raportin kohdekuvauksissa asiaa ei ole erikseen mainittu lähes kaikista röykkiökohteista saatiin tietoja Vaajalalta.

Lapin kuntaa on inventoitu aikaisemmin vuosina 1891, 1960 ja 1985. Näistä vanhin Volter Högmanin inventointi keskittyy pääasiassa röykkiöihin. Martti Linkolan inventointi 60-luvulla on kattaa koko kunnan ja tutkimuksessa on onnistuttu pronssikauden ohella paikantamaan lukuisia Lapin kivikautisia irtolöydöistä ja niiden avulla myös kivikautisia asuinpaikkoja. Turun yliopisto on inventoinut Lapin röykkiöitä TYARKTIKA-tietokantaa varten 1985. Tietokantaan on kerätty tiedot kustakin röykkiöstä erikseen.

## Ympäristöstä

Lapin kunta sijaitsee Ala-Satakunnassa Kunnan pinta-ala on 213 km<sup>2</sup>. Kirkonkylä on noin 20 km päässä nykyisestä merenrannasta. Kunnan maiseman muodostavat laajat viljellyt savikkoalangot, joita rajaavat korkeat kallioiset mäet ja laajat kallioiset metsäalueet. Monissa paikoin savisen peltomullan alla on hienoa hiekkaa. Kunnan halkaisee luoteesta kaakkoon Lapinjoki, joka inventointiaikaan keskellä kesää oli kuivunut muutaman metrin levyiseksi puroksi. Inventointialueelle osui kolme järveä: kunnan suurin järvi Narvijärvi, sen länsipuolinen Kauklainen ja Sammallahdenmäen länsipuolella oleva pahoin umpeen kasvanut Saarnijärvi.

## Tulokset

Inventoinnin jälkeen Lapin kunnasta tunnetaan muinaisjäännöksiä seuraavasti:

Kivikautisia asuinpaikkoja 6 kpl

Varhaismetallikautisia asuinpaikkoja 1 kpl

Röykkiöitä 160 kpl, joista pronssikautisia 120 kpl, pronssi- ja/tai rautakautisia 27 kpl sekä rautakautisia? 13 kpl

Todennäköisesti rautakautisia kuppikallioita 1 kpl

Mahdollisia linnavuoria 1 kpl

Historiallisen ajan rajamerkkejä 1 kpl

Inventoinnissa löydetyistä uusista muinaisjäännöksistä suurimman osan muodostavat röykkiöt. Aivan tarkasti uusien röykkiöiden määrää on mahdoton laskea, koska kaikki aiemmin tunnetut röykkiökohteet eivät ole löytäneet tietään Museoviraston muinaisjäänösrekisteriin. Röykkiöitä löytyi kuitenkin useita kymmeniä. Merkittävin uusi löytö on Huilun varhaismetallikautinen asuinpaikka Saarnijärven itärannalla lähellä Sammallahdenmäkeä. Asuinpaikka ajoittuu esiroomalaiselle rautakaudelle (hela-649, 2095±50BP, kalibroitu (sigma 2, 90,7% todennäköisyydellä) 360 eKr. – 30 jKr.).

Karkeasti ottaen Lapin muinaisjäännökset jakautuivat siten, että kivikautiset asuinpaikat sijaitsivat kunnan itäosassa eli alueella joka on korkeimmalla merenpinnasta. Asuinpaikoilta ei ole löytynyt tyypiltään helposti ajoitettavia esineitä tai keramiikkaa, joten ne voidaan ajoittaa vain hyvin karkeasti sen perusteella kuinka korkealla ne ovat verrattuna nykyiseen merenpintaan. Asuinpaikkojen sijainti korkeuksilla 60-30 m mpy viittaa ajanjaksoon 4000-2000 eKr. Tosin 30 m mpy korkeudella olevat asuinpaikat ovat voineet olla käytössä myös myöhemmin pronssikaudella. Pronssikauden röykkiöt löytyvät kunnan keski- ja länsiosista eli pronssikauden rannankorkeuksilta 30-20 m mpy (n. 1800 eKr. – 500 eKr.). Rautakautisia kohteita löytyy aivan Lapin ja Rauman rajalta ja Lapinjoen varrelta.

## Kohteiden paikannuksesta

Kaikkien tarkastettujen kohteiden sijainti tarkastettiin GPS-paikantimella (satelliittipaikannus). Sijainti saatiin siten selville avomaastossa noin 3-7 metrin tarkkuudella ja peitteisessä metsämaastossa noin 7-10 metrin tarkkuudella. Joissain tapauksissa sijaintia vielä tarkennettiin käyttäen apuna perinteisiä mittausmenetelmiä. Näin tehtiin erityisesti useita röykkiöitä sisältäneissä kohteissa ja koekuoppia kartoitettaessa, koska lähellä toisiaan olevien kohteiden sijainti suhteessa toisiinsa vääristyy GPS-paikannuksessa. Raportissa on ilmoitettu jokaisen kohteen sijainti ja kohteessa olevien erillisten muinaisjäännösten (kuten röykkiöt) sijainti erikseen. Sijainti on ilmoitettu peruskoordinaatteina kaistalla 1 (KKJ 1, x- ja y-koordinaatti) ja yhtenäiskoordinaatteina (YKJ, p- ja i-koordinaatti). Kohteiden korkeus (z-koordinaatti) on arvioitu peruskartan korkeuskäyrien perusteella (korkeusjärjestelmä N60) ja ilmoitettu metreinä meren pinnan yläpuolella.

## Kirjallisuutta:

- Alhonen, Pentti & Huurre, Matti. *Satakunnan historia I,1*. Rauma 1991.
- Lindelöf, Anna-Liisa. Satakunnan pronssikausi II. Hautarauniot eli hiidenkuikaat pitäjittäin lueteltuina. *Suomen muinaismuistoyhdistyksen aikakauskirja XXVII*. 1916.
- Nokka, Hannu. *Nokan talon ja väen vaiheita 1540-1990*. Rauma 1992.
- Salmo, Helmer. *Satakunnan historia II*. Rauma 1952.
- Salo, Unto. *Satakunnan historia I,2*. Rauma 1981.
- Salo, Unto, Tuovinen, Tapani & Vuorinen, Juha-Matti. Luettelo Suomen rannikon hautaraunioista. *Karhunhammas 14*. 1992.
- Salo, Unto. *Ihmisen jäljet Satakunnan maisemassa*. Rauma 1997.
- Virkkala, K. & Papunen, P. 1959. *Rauman seudun historia I*. Rauma.

Helsingissä 23.12. 2002

Miikka Haimila FM

## Lapin esinelöydöt.

Tiedot koottu Martti Linkolan inventoinnin ja Museoviraston muinaiskalupäiväkirjan pohjalta. Paikkatiedot (X ja Y, KKJ1 sekä P ja I, YKJ) ovat arvioita Linkolan karttaliitteen mukaan. Ks. tarkemmat tiedot Linkolan raportista Museoviraston arkeologian osaston arkistossa. Esineet on järjestetty säilytyskokoelman mukaan.

### Kansallismuseon kokoelmat (KM)

<b>KM 77</b>	<b>Venekirves</b> , historiallinen	irtolöytö
	<i>Lappi Lapinjoen suu (Pekola)</i>	
	<i>Diar. - Saanto: H. Sandberg 1851</i>	
<b>KM 1732</b>	<b>Puisia aterimia</b> , historiallinen	-
	<i>Lappi</i>	
	<i>Diar. 3.5.1875. Saanto: Neiti Wallin, Oulu/Suomen Muinaismuistoyhdistys</i>	
<b>KM 1826</b>	<b>Lappalaisesineitä</b> , historiallinen	lunastus
	<i>Lappi</i>	
	<i>Diar. . Saanto: Herra G. T. Lindroth, Killilä</i>	
<b>KM 1907:5</b>	<b>Kirveen varsipää</b> , kivikausi	irtolöytö
	<i>Lappi Utula</i>	
	<i>Diar. . Saanto:- 1878</i>	
<b>KM 2576:1</b>	<b>Poikkikirves</b> , kivikausi	irtolöytö
	<i>Lappi Kirkonkylä</i>	
	<i>Diar. - Saanto: 1888?</i>	
<b>KM 2576:2</b>	<b>Kourutalita</b> , kivikausi	irtolöytö
	<i>Lappi Kirkonkylä</i>	
	<i>Diar. - Saanto: 1888?</i>	
<b>KM 2800:1</b>	<b>Rautaesine</b> , rautakausi	kaivaus
	<i>Lappi Huhdanniskan pönkkä</i>	
	<i>Diar. - Saanto: Volter Högman 1891</i>	
<b>KM 2800:6</b>	<b>Pronssitikari</b> , pronssikausi?	kaivaus
	<i>Lappi Huhdanniskan pönkkä</i>	
	<i>Diar. - Saanto: Volter Högman 1891</i>	
<b>KM 2800:8-17</b>	<b>Kaivauslöytöjä</b> , rautakausi	kaivaus
	<i>Lappi Huhdanniskan pönkkä</i>	
	<i>Diar. - Saanto: Volter Högman 1891</i>	
<b>KM 3640:15</b>	<b>Kourutaltan katkelma</b> , kivikausi	irtolöytö
	<i>Lappi Neittamojärvi (ks.kohteen tiedot)</i>	
	<i>Diar. - Saanto: -</i>	
<b>KM 4527</b>	<b>kansatiet. esineitä</b> ,	-
	<i>Lappi</i>	
	<i>Diar. 27.4.1905. Saanto:</i>	
<b>KM 4724</b>	<b>kansatiet.</b> ,	-
	<i>Lappi</i>	
	<i>Diar. 22.8.1906. Saanto: Evigstad</i>	
<b>KM 10227:1</b>	<b>Kivituura</b> , kivikausi	irtolöytö
	<i>Lappi Lapinjoki</i>	
	<i>Diar. - Saanto: Väinö Toivonen (Saatu lapin kotiseutumuseosta 1935)</i>	
<b>KM 10227:2</b>	<b>Reikäkirves</b> , kivikausi	irtolöytö
	<i>Lappi Viljala X:6772089, Y:1546490, P:6782695, I:3222595</i>	
	<i>Diar. - Saanto: Juho Viljanen 1929</i>	
<b>KM 10227:3</b>	<b>Reikäkirveen puolikas</b> , kivikausi	irtolöytö
	<i>Lappi Lähteenmäki X:6778543, Y:1544846, P:6789277, I:3221548</i>	

*Diar. - Saanto: Nestori Lähteenmäki 1928*

- KM 10750** **Pronssinen olkakirves** , pronssikausi irtolöytö  
*Lappi Lahdenranta X:6774980, Y:1542660, P:6785914, I:3219037*  
*Diar. 23.12. 1937 Saanto: Rauman museo (Löytänyt Johan Rintanen 1936)*
- KM 12101:1-2** **Riipuskoruja**, kivikausi inventointi  
*Lappi Kaukolan sorakuoppa (ks. kohteen tiedot)*  
*Diar. - Saanto: Koitto Pyhäsalmi*
- KM 13661** **Poikkikirves** , kivikausi irtolöytö  
*Lappi Louhela (Preskula) X:6777043, Y:1545351, P:6787737, I:3221914*  
*Diar. - Saanto: Olavi Onni Laine 1953*
- KM 14603** **Rombinuija** , kivikausi irtolöytö  
*Lappi Eskola Isotahtuma X:6774528, Y:1548834, P:6784911, I:3225155*  
*Diar. - Saanto: -*
- KM 15022:1-4** **Iskoksia**, kivikausi inventointi  
*Lappi Kaukolan sorakuoppa (ks. kohteen tiedot)*  
*Diar. - Saanto: Martti Linkola*
- KM 15023:1-2** **Iskoksia**, kivikausi inventointi  
*Lappi Lukkaristo II (ks. kohteen tiedot)*  
*Diar. - Saanto: Martti Linkola*
- KM 15024** **Poikkikirves** , kivikausi inventointi  
*Lappi Lukkaristo II (ks. kohteen tiedot)*  
*Diar. - Saanto: Martti Linkola (löytänyt Väinö Lindgren)*
- KM 15025:1-5** **Kvartsitaltta ja iskoksia**, kivikausi inventointi  
*Lappi Lukkaristo I (ks. kohteen tiedot)*  
*Diar. - Saanto: Martti Linkola*
- KM 15026** **Iskoksia**, kivikausi inventointi  
*Lappi Myllymaa (ks. kohteen tiedot)*  
*Diar. - Saanto: Martti Linkola*
- KM 15027** **Poikkikirves** , kivikausi inventointi  
*Lappi Myllymaa (ks. kohteen tiedot)*  
*Diar. - Saanto: Martti Linkola (löytänyt Lasse Alatalo)*
- KM 15028** **Kirveen katkelma** , kivikausi irtolöytö  
*Lappi Vuorenpää X:6774222, Y:1552614, P:6784259, I:3228894*  
*Diar. - Saanto: Vihtori Vuorenpää 1959*
- KM 15029** **Iskoksia**, kivikausi inventointi  
*Lappi Vahala (ks. kohteen tiedot)*  
*Diar. - Saanto: Martti Linkola*
- KM 15030** **Iskoksia**, kivikausi inventointi  
*Lappi Vahala (ks. kohteen tiedot)*  
*Diar. - Saanto: Martti Linkola*
- KM 15031** **Vasarakirveen teräpuoli** , kivikausi irtolöytö  
*Lappi Lainela X:6770780, Y:1547124, P:6781332, I:3223107*  
*Diar. - Saanto: Viktor Aaltonen 1960 (löytynyt 1933)*
- KM 15032** **Iskoksia**, kivikausi inventointi  
*Lappi Neittamojärvi (ks kohteen tiedot)*  
*Diar. - Saanto: Martti Linkola*
- KM 27137** **Lasimassahelmi** , rautakausi irtolöytö  
*Lappi Kodiksami Nokka*  
*Diar. - Saanto: Unto Nokka 1992*

<b>KM 33312</b>	<b>Kalmistolöytöjä</b> , pronssikausi	kaivaus
	<i>Lappi Sammallahdenmäki</i>	
	<i>Diar. 2.10.2002. Saanto: Eeva Raike</i>	
<b>KM 33424</b>	<b>Asuinpaikkalöytöjä</b> , varhaismetallikausi	inventointi
	<i>Lappi Makkinummen pönkkä</i>	
	<i>Diar. 20.11.2002. Saanto: Miikka Haimila</i>	
<b>KM 33425</b>	<b>Asuinpaikkalöytöjä</b> , pronssikausi	inventointi
	<i>Lappi Huilu 2</i>	
	<i>Diar. 20.11.2002. Saanto: Miikka Haimila</i>	

#### Rauman museon kokoelmat

<b>348</b>	<b>Poikkikirves</b> , kivikausi	irtolöytö
	<i>Lappi</i>	
	<i>Diar.- Saanto: Esias Randelin</i>	
<b>349-350</b>	<b>Poikkikirves</b> , kivikausi	irtolöytö
	<i>Lappi</i>	
	<i>Diar.- Saanto: J. Preskula (Impola-Laguksen kautta)</i>	
<b>1597:43</b>	<b>Kourutaltoa</b> , kivikausi	irtolöytö
	<i>Lappi Alasmaa</i>	
	<i>Diar.- Saanto: - 1911</i>	
<b>1597:44</b>	<b>Oikokirves</b> , kivikausi	irtolöytö
	<i>Lappi Myllymäki X:6769323, Y:1551428, P:6779486, I:3227263</i>	
	<i>Diar.- Saanto: Arvo Aaltonen 1911</i>	
<b>1597:45</b>	<b>Kourutaltoa</b> , kivikausi	irtolöytö
	<i>Lappi Mäki</i>	
	<i>Diar.- Saanto: Isak Aaltonen</i>	
<b>1597:46</b>	<b>Oikokirves</b> , kivikausi	irtolöytö
	<i>Lappi Markkula X:6771072, Y:1553017, P:6781083, I:3229007</i>	
	<i>Diar.- Saanto: Juho Pajunen</i>	
<b>1597:47-48</b>	<b>Reikäkiven teeltmä ja taltan tai kirveen varsikatkelma</b> , kivikausi	irtolöytö
	<i>Lappi Maresto X:6773963, Y:1549811, P:6784258, I:3226077</i>	
	<i>Diar.- Saanto: - 1911</i>	
<b>1597:49</b>	<b>Reikäkirves</b> , kivikausi	irtolöytö
	<i>Lappi Hakala</i>	
	<i>Diar. - Saanto: - 1911</i>	
<b>1597:50</b>	<b>Oikokirves</b> , kivikausi	irtolöytö
	<i>Lappi Eskola Isotahtuma X:6774528, Y:1548834, P:6784911, I:3225155</i>	
	<i>Diar. - Saanto: -</i>	
<b>1597:51</b>	<b>Poikkikirves</b> , kivikausi	irtolöytö
	<i>Lappi Pahaoja X:6777108, Y:1545467, P:6787791, I:3222035</i>	
	<i>Diar. - Saanto: Frederika Lehtinen 1911 (löytynyt 1908)</i>	
<b>1597:52</b>	<b>Kynsitaltoa</b> , kivikausi	irtolöytö
	<i>Lappi Sjömanin tanhua</i>	
	<i>Diar. - Saanto: - 1911</i>	
<b>1597:53</b>	<b>Tasataltoa</b> , kivikausi	irtolöytö
	<i>Lappi Ala-Rohdainen Stenroos</i>	
	<i>Diar. - Saanto: - 1911</i>	

<b>1597:54</b>	<b>Poikkikirves</b> , kivikausi	irtolöytö
<i>Lappi Junnila</i>		
<i>Diar. - Saanto: Nestor Junnila 1911</i>		
<b>1597:59</b>	<b>Työkirves</b> , rautakausi	irtolöytö
<i>Lappi Kulju Heikkilä</i>		
<i>Diar. - Saanto: -</i>		
<b>1597:67</b>	<b>Reikäkivi</b> , kivikausi	irtolöytö
<i>Lappi Junnila Rint`huhta X:6773590, Y:1542952, P:6784515, I:3219206</i>		
<i>Diar. - Saanto: -</i>		
<b>1637:1, 3-4</b>	<b>Kivikirves ja kaksi reikäkiveä</b> , kivikausi	irtolöytö
<i>Lappi Salajärvi Kolinokka X:6775322, Y:1553525, P:6785272, I:3229903</i>		
<i>Diar. - Saanto: Kustaa Järvinen</i>		
<b>1670</b>	<b>Kivikirves</b> , kivikausi	irtolöytö
<i>Lappi Sunila</i>		
<i>Diar. - Saanto: Vilho Vainio 1913</i>		
<b>2016</b>	<b>Kivialtta</b> , kivikausi	irtolöytö
<i>Lappi Sunila X:6769137, Y:1551420, P:6779300, I:3227238</i>		
<i>Diar. - Saanto: -</i>		

**Lapin kotiseutumuseon kokoelmat**

-	<b>Nelisivuinen oikokirves</b> , kivikausi	irtolöytö
<i>Lappi Antola X:6777355, Y:1546081, P:6787981, I:3222670</i>		
<i>Diar. - Saanto: Pasi Antola 1960</i>		
-	<b>Reikäkivi</b>	irtolöytö
<i>Lappi</i>		
<i>Diar. - Saanto: -</i>		
<b>109</b>	<b>Kourutaltoa</b> , kivikausi	irtolöytö
<i>Lappi Hakala X:6774797, Y:1551361, P:6784947, I:3227699</i>		
<i>Diar. - Saanto: Kaarlo Nurminen 1929</i>		
<b>110</b>	<b>Poikkikirveen teelmä</b> , kivikausi	irtolöytö
<i>Lappi Lapinjoki</i>		
<i>Diar. - Saanto: Väinö Toivonen</i>		
<b>126</b>	<b>Kivikirveen teelmä</b> , kivikausi	irtolöytö
<i>Lappi Anttila</i>		
<i>Diar. - Saanto: -</i>		
<b>163</b>	<b>Tasatalta</b> , kivikausi	irtolöytö
<i>Lappi Osuusmeijeri X:6777233, Y:1545874, P:6787878, I:3222453</i>		
<i>Diar. - Saanto: Väinö Isotalo 1934</i>		
<b>168</b>	<b>Kehdonjalaksen muotoinen kirves</b> , kivikausi	irtolöytö
<i>Lappi Mikola</i>		
<i>Diar. - Saanto: Tuomo Koskinen</i>		

**Kauklaisten kansakoulun kokoelmat**

-	<b>Pohjalainen tasatalta</b> , kivikausi	irtolöytö
<i>Lappi Paavo Kartanon huvila X:6773711, Y:1545181, P:6784431, I:3221439</i>		
<i>Diar. - Saanto: Vihtori Jokinen 1928</i>		

- **Reikäkiven pintalohkeama** irtolöytö  
*Lappi Rantala Keskipallio X:6773278, Y:1541799, P:6784310, I:3218028*  
*Diar.- Saanto: Kustaa Jokinen 1932*
- **Poikkikirveen teräpuolisko**, kivikausi irtolöytö  
*Lappi Pietilä X:6773787, Y:1550057, P:6784059, I:3226306*  
*Diar.- Saanto: Pertti Heino 1945*
- **Nelisivuinen oikokirves**, kivikausi irtolöytö  
*Lappi Mäkiäho X:6773811, Y:1549372, P:6784147, I:3225625*  
*Diar. - Saanto: Antti Heino 1948*
- **Kaksoistasatalta**, kivikausi irtolöytö  
*Lappi Anttila X:6771136, Y:1550673, P:6781361, I:3226677*  
*Diar. - Saanto: Unto Viertola 1933*
- **Kourutalta**, kivikausi irtolöytö  
*Lappi Raula X:6772072, Y:1550229, P:6782335, I:3226320*  
*Diar. - Saanto: Viljo Aalto 1933*
- **Reikäkivi**, kivikausi irtolöytö  
*Lappi Mäki-Kerttula*  
*Diar. - Saanto: Risto Mäkikerttula 1932*

**Muut**

- **Vasarakirves**, kivikausi irtolöytö  
*Lappi Pappilan maa (Tri Hedmanin kokoelma Vaasassa)*  
*Diar. - Saanto: - 1867*
- HM 1183:13 Oikokirves**, kivikausi irtolöytö  
*Lappi Ruona (Hämeen museon kokoelmassa)*  
*Diar. - Saanto: Eino Katila*
- HM 1183:26 Kivikirveen teräpuoli**, kivikausi irtolöytö  
*Lappi (Hämeen museon kokoelmassa)*  
*Diar. - Saanto: -*
- HM 1183:27 Reikäkivi**, kivikausi irtolöytö  
*Lappi (Hämeen museon kokoelmassa)*  
*Diar. - Saanto: -*
- 9825-9828 Esineitä** -  
*Lappi (Satakunnan museon kokoelmassa)*  
*Diar. - Saanto: -*



## Kuvaluettelot

Luettelo inventoinnin aikana otetuista mustavalkonegatiiveista ja diakuvista. Kuvat on arkistoitu Museoviraston arkeologian osaston arkistoon. Kuvaaja Miikka Haimila

### Mustavalkonegatiivit:

<u>KM Numero</u>	<u>Selite</u>	<u>Kuvaussuunta</u>
124447	Talvikylä, koekuopitusta.	Koillisesta
124448	Mikkilä, röykkiö 1.	Pohjoisluoteesta
124449	Mikkilä, röykkiö 5.	Koillisesta
124450	Isoniitunmäki, röykkiö.	Luoteesta
124451	Kailasuon kallio, röykkiö 2	Pohjoisesta
124452	Kailasuon kallio, röykkiö 1.	Etelästä
124453	Linnavuori, lounaisrinnettä.	Etelästä
124454	Panoraama linnavuoren päältä lounaasta pohjoiseen.	
124455	Panoraama linnavuoren päältä lounaasta pohjoiseen.	
124456	Panoraama linnavuoren päältä lounaasta pohjoiseen.	
124457	Huhdanniska, edessä röykkiö 2, takana röykkiö 1.	Pohjoisesta
124458	Aronvuori, röykkiö.	Luoteesta
124459	Ruoksuo, röykkiö 1.	Lännestä
124460	Ruoksuo, röykkiö 2.	Lounaasta
124461	Makkinummen pönkkä, koekuopitusta.	Kaakosta
124462	Huilu 2, koekuopittava pelto.	Eteläkaakosta
124463	Huilu 2, koekuoppaan 17 laajennusta kaivetaan. Kuvassa Saku Kotipihlaja ja Vesa Salonen.	
124464	Huilu 2, koekuoppaan 17 laajennusta kaivetaan. Kuvassa Eeva Raike, Saku Kotipihlaja ja Vesa Salonen.	
124465	Arvela 2 röykkiö 1.	Idästä
124466	Arvela 2 röykkiö 2.	Kaakosta
124467	Arvela 2 röykkiö 3.	Koillisesta
124468	Ollila, röykkiö 2.	Kaakosta
124469	Perävainio, röykkiö.	Luoteesta
124470	Takavainion vare, röykkiö 3.	Luoteesta
124471	Takavainion vare, röykkiö? 4.	Luoteesta
124472	Takavainion vare, röykkiö 2.	Etelästä
124473	Uusi-Kerttula, röykkiö.	Lännestä
124474	Kaukolan sorakuoppa, peltomaisemaa.	Luoteesta
124475	Neittamonjärvi, peltomaisemaa.	Lännestä
124476	Myllymaa, peltoja.	Lounaasta
124477	Löytynvuori, rajakivi.	
124478	Alinen-Hauta, kivikehä eli röykkiö1.	Kaakosta
124479	Alinen-Hauta, pieni röykkiö 2.	Etelästä
124480	Ristesampas, röykkiö 2.	Lännestä
124481	Ristesampas, röykkiö 5.	Kaakosta
124482	Näärästenmäki, paasiarkku.	Lännestä
124483	Näärästenmäki, röykkiö.	Idästä

124484	Mustaluitonmäki röykkiö.	Lounaasta
124485	Vähäpahnanmäki, röykkiö.	Etelälounaasta
124486	Luhtamäki, röykkiö.	Idästä
124487	Ala-Kerttula, röykkiö 1.	Lännestä
124488	Ala-Kerttula, röykkiö 2.	Idästä
124489	Mäkilän torppa, röykkiö 1.	Luoteesta
124490	Häävänvuori, röykkiö 1.	Etelästä.
124491	Kaivolan vuori, röykkiö.	Lännestä
124492	Vainriihenpönnkä, tumma tulikukka.	Kaakosta
124493	Kiviranta, röykkiön pohja.	Idästä
124494	Huilu 2, vanha pihlaja hevossaassa.	Lännestä
124495	Eskola, röykkiö.	Kaakosta
124496	Sammallahdenmäki, uusi röykkiö 36.	Idästä

**Diat:**

<b><u>KM Numero</u></b>	<b><u>Selite</u></b>	<b><u>Kuvaussuunta</u></b>
49638	Alinen-Hauta, kivikehä	Kaakosta
49639	Alinen-Hauta, pieni röykkiö.	Etelästä
49640	Ylinen-Hauta 1, röykkiö 1.	Pohjoisesta
49641	Ylinen-Hauta 1, röykkiö 2.	Pohjoisesta
49642	Ylinen-Hauta 1, röykkiö 2, paasiarkku lähikuvassa.	Kaakosta
49643	Ylinen-Hauta 1, röykkiöt 3 ja 4.	Koillisesta
49644	Ylinen-Hauta 1, röykkiö 5.	Pohjoisesta
49645	Ollila, röykkiö 1.	Etelästä
49646	Mäntysaari, röykkiö.	Eteläkaakosta
49647	Näärastenmäki, röykkiö.	Idästä
49648	Näärastenmäki, röykkiö.	Lännestä
49649	Mustaluitonmäki, röykkiön keskus.	Lounaasta
49650	Vähäpahnamäki, röykkiö.	Etelälounaasta
49651	Isoperkko, kiveys.	Koillisesta
49652	Luhdanmäki, röykkiö.	Luoteesta
49653	Ala-Kerttula, röykkiö 1.	Luoteesta
49654	Ala-Kerttula, röykkiö 2.	Idästä
49655	Mäkilän torppa, röykkiö 2.	Pohjoisluoteesta
49656	Vähäalhon vuori	Luoteesta
49657	Takavainion vare.	Luoteesta
49658	Häävänvuori, röykkiö?	Lounaasta
49659	Häävänvuori, röykkiö 1.	Pohjoislounaasta
49660	Häävänvuori, röykkiö 2.	Luoteesta
49661	Häävänvuori, kiviaita tilusraja.	Etelästä
49662	Mikkilä, röykkiö 1.	Pohjoisluoteesta
49663	Mikkilä, röykkiö 5.	Koillisesta
49664	Isoniitunmäki, röykkiö.	Luoteesta
49665	Kaivolan vuori, röykkiö.	Pohjoisluode
49666	Kailasuon kallio, röykkiö 1.	Etelästä
49667	Linnavuori, lounaisrinnettä.	Etelästä
49668	Muuntajanpönnkä.	Pohjoiskoillisesta
49669	Vainriihenpönnkä.	Eteläkaakosta
49670	Vainriihenpönnkä.	Kaakosta
49671	Puistoraunio.	Idästä
49672	Huhdanniska, edessä röykkiö 2, takana röykkiö 1.	Pohjoisesta

49673	Mäkilä, kylän miehiä röykkiön 1 päällä.	Luoteesta
49674	Rajamerkki.	Lännestä
49675	Rajamerkki, lähikuva.	
49676	Aronvuori, röykkiö.	Luoteesta
49677	Sammalladenmäki E, Kirsi Sipiläinen röykkiön päällä.	Kaakosta
49678	Jokiranta, röykkiö.	Etelästä
49679	Ylinen-Hauta 2, röykkiö 1.	Kaakosta
49680	Ylinen-Hauta 2, röykkiö 2.	Pohjoisesta
49681	Ylinen-Hauta 3, röykkiö.	Lännestä
49682	Ylinen-Hauta 4, röykkiö.	Lännestä
49683	Karikko, röykkiö 1.	Etelästä
49684	Vihantola, röykkiö 2, takana röykkiö 1.	Etelästä
49685	Piihvulkaninvainionmetsä, röykkiö 4.	Luoteesta
49686	Posimetsä, röykkiö 1.	Pohjoisesta
49687	Posimetsä, röykkiö 2.	Etelästä
49688	Vuorenmäki, röykkiö.	Etelästä
49689	Arvela 1, röykkiö.	Kaakosta
49690	Makkinummen pönkkä, koekuopitusta.	Kaakosta
49691	Vastmäki, röykkiön pohja.	Idästä
49692	Makkinummen pönkkä, koekuopitusta.	Kaakosta
49693	Huilu 2, koekuopitettava pelto.	Eteläkaakosta
49694	Huilun hevoshakaa.	Etelästä
49695	Huilu 2, koekuoppa 17 kaivetaan. Kuvassa Eeva Raike, Kirsi Sipiläinen, Vesa Salonen ja Saku Kotipihlaja.	
49696	Huilu 2, koekuoppa 17 kiveys näkyvissä.	Lännestä
49697	Huilu 2, koekuoppa 17 kaivetaan.	
49698	Huilu 2, koekuoppa 17 kaivetaan. Kuvassa Eeva Raike ja Kai Salonen.	
49699	Huilu 2, koekuoppa 17 kiviä ja nokimaata n. 45 cm syvyydessä.	Lännestä
49700	Huilu 2, koekuoppa 17 profiili.	
49701	Huilu 2, hilpeät kaivajat kuopassa.	
49702	Kaukolan koulu, kuppikallio.	
49703	Kaukolan koulu, kuppi irtokivessä.	
49704	Sammallahdenmäki, uusi röykkiö 36.	Idästä
49705	Mikkilä 2, röykkiö.	Etelästä
49706	Kaukolan sorakuoppa, peltomaisemaa.	Luoteesta
49707	Mäkelän torppa, peltomaisemaa.	Lännestä
49708	Myllymaa, peltoja.	Lounaasta
49714	Kaivolan vuori, pohjoisrinteen alas pudonneet kivet.	Etelästä

# 1. Kailasuon kallio (hautapaikat - hautaröykkiöt - pronssikautinen)

<b>Muinaisjäännös-</b> <b>rekisterinumero:</b>	406 01 0001	
<b>Kunta:</b>	Lappi	<b>Kylä:</b> Kullanperä
<b>Muinaisjäännöstyyppi:</b>	Hautapaikat	<b>Tyyppin tarkenne:</b> hautaröykkiöt
<b>Ajoitus:</b>	pronssikautinen	
<b>Rauhoitusluokka:</b>	1	<b>Lukumäärä:</b> 2
<b>Sijainti:</b>	PK 1132 10 Vasarainen X:6778142, Y:1537462, Z:25-30 P:6789555, I:3214151 7,4 km Lapin kirkosta länteen. (Röykkiö 1 merkitty peruskarttaan) Röykkiö 1, x:6778142, y:1537462, p:6789555, i:3214151 z:30 Röykkiö 2, x:6777953, y:1537509, p:6789363, i:3214181 z:25	
<b>Aiemmat löydöt:</b>	-	
<b>Inventointilöydöt:</b>	-	
<b>Aiemmat tiedot:</b>	Inventointi Volter Högman 1891 Inventointi Martti Linkola 1960	
<b>Omistajatiedot:</b>	406-408-0001-0033 Kuoppamaa Peltomaa, Kreetta Katarina Peltomaa, Mauno Markus Kullanperäntie 89, 27220 ALA-KIERI  406-408-0002-0106 Huhtamäki Huhtamäki, Juha Tapio Huhtamäentie 21, 27220 ALA-KIERI	
<b>Tarkastus:</b>	15.8. Miikka Haimila	
<b>Kartat:</b>	Ote peruskartasta 1132 10 Vasarainen 1:20000	
<b>Kuvat:</b>	<b>Negatiivit:</b> 124451-124452	<b>Diat:</b> 49666
<b>Ympäristö:</b>	Röykkiö 1 on metsän ympäröimällä kalliolla joka viettää jyrkästi länteen kohti Isosuota. Röykkiö 2 on matalalla kalliolla hakkuuaukean reunassa.	
<b>Kohteen kuvaus:</b>	Paikka sijaitsee noin 200 metriä Rauman rajasta itään ja noin 300 metriä Lappi-Rauma tiestä etelään. Röykkiö 1 on tehty 1-3 pään kokoisista kivistä ja se on pyöreä, halkaisijaltaan noin 7 metriä ja korkeudeltaan noin metrin. Röykkiö on osittain vahvan sammalen peitossa. Se on melko pahasti hajotettu, röykkiön keskellä on kaksi syvää kuoppaa. Keskellä kasvaa kuusi. Röykkiö 2 on edellisestä noin 190 metriä pohjoiskaakkoon. Se on osittain hajonnut, kokonaan sammalen peittämä ja noin pään kokoisista kivistä rakennettu. Kiveys on vahvempi luoteen puolella. Röykkiön halkaisija on 3 metriä ja korkeus noin 0,4 metriä. Tarkastuksen jälkeen tuli ilmi, että röykkiön 1 länsipuolella Isosuon laidassa saattaa olla vielä kolmas röykkiö. Paikkaa ei kuitenkaan ehditty tarkastaa uudestaan. Röykkiö 2:sta noin 400 metriä kaakkoon korkean kallion päällä on kivistä kasattu rajamerkki. Vuonna 1998 painetussa peruskartassa paikalle ei kuitenkaan ole merkitty tilusrajaa.	
<b>Laaajuus:</b>	Noin 60 m2.	
<b>Ehdotus suoja-alueeksi:</b>	Röykkiöiden ympäristö 2 m säteellä.	
<b>Suojelutoimenpiteet:</b>	-	
<b>Luokitusehdotus:</b>	1	
<b>Havaintomahdollisuudet:</b>	Röykkiö 1 on melko edustavalla paikalla. Ympäröivä puusto tosin häiritsee maiseman näkyvyyttä.	
<b>Lähistön kohteita:</b>	Makkinummen pönkkä [40] (Irtolöytöpaikat - - varhaismetallikautinen) 1,3 km koilliseen.	
<b>Koekuopat:</b>	-	
<b>Pintapöimintä:</b>	-	



124452 Kailasuon kallio, röykkiö 1. Etelästä

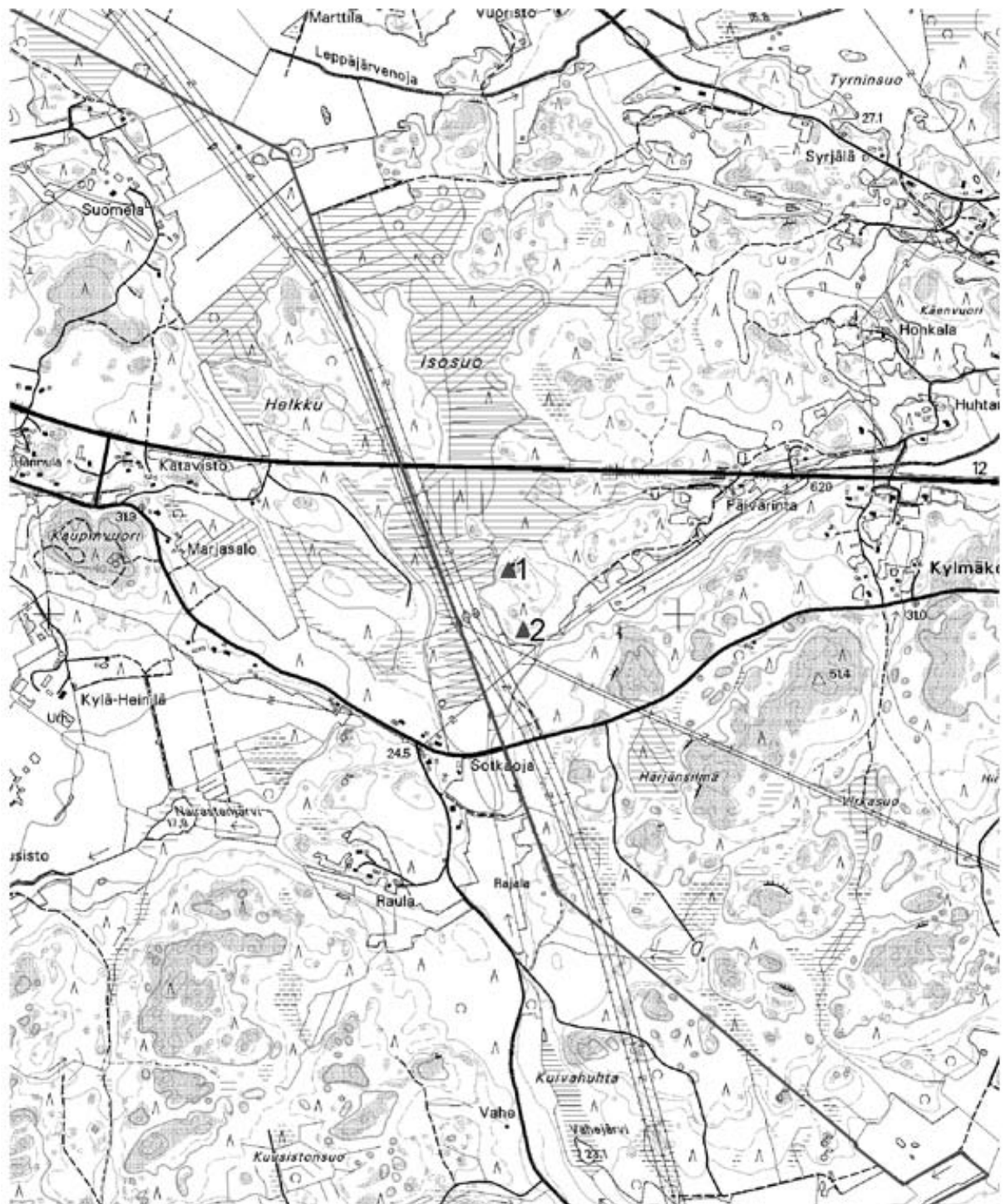


124451 Kailasuon kallio, röykkiö 2 Pohjoisesta

MK 1:20000

X:6778142, Y:1537462, Z:25-30

P:6789555, I:3214151



▲1 röykkiö ja sen numero

## 2. Ollila 1 (hautapaikat - hautaröykkiöt - pronssikautinen)

<b>Muinaisjäännös-</b> <b>rekisterinumero:</b>	406 01 0002	
<b>Kunta:</b>	Lappi	<b>Kylä:</b> Murtamo
<b>Muinaisjäännöstyyppi:</b>	Hautapaikat	<b>Tyyppin tarkenne:</b> hautaröykkiöt
<b>Ajoitus:</b>	pronssikautinen	
<b>Rauhoitusluokka:</b>	1	<b>Lukumäärä:</b> 3
<b>Sijainti:</b>	PK 1132 11 Eurajoki X:6782105-6782214, Y:1535857-1535961, Z:20-25 P:6793653-6793752, I:3212915-3213029 Keskipiste X:6782159, Y:1535909, P:6793702, I:3212972 Noin 10 km Lapin kirkosta luoteeseen Röykkiö 1, x:6782214, y:1535961, p:6793752, i:3213029 z:25 Röykkiö 2, x:6782110, y:1535942, p:6793650, i:3213000 z:20 Röykkiö? 3, x:6782105, y:1535857, p:6793653, i:3212915 z:20	
<b>Aiemmat löydöt:</b>	-	
<b>Inventointilöydöt:</b>	-	
<b>Aiemmat tiedot:</b>	Inventointi Martti Linkola 1960 Inventointi Turun yliopisto 1985	
<b>Omistajatiedot:</b>	406-411-0005-0050 Ollila Vaahtera, Heimo Kalevi Vaahtera, Tuula Tuulikki Kujantie 6, 27230 LAPPI	
<b>Tarkastus:</b>	5.8. ja 5.9. MiikkaHaimila	
<b>Kartat:</b>	Ote peruskartasta 1132 11 Eurajoki 1:20000	
<b>Kuvat:</b>	<b>Negatiivit:</b> 124468	<b>Diat:</b> 49645
<b>Ympäristö:</b>	Röykkiö 1 on kallioisella ympäristöstä kohoavalla kuivalla kankaalla, jonka ympärillä on sankkaa kuusimetsää. Kaksi muuta röykkiötä ovat pienillä kalliopaljastumilla taimikossa.	
<b>Kohteen kuvaus:</b>	Paikka on aivan Rauman rajan tuntumassa sen eteläpuolella. Röykkiö 1 on kallion päällä, sen korkeimman kohdan itälaidalla. Röykkiöstä on jäljellä noin pään kokoisista kivistä tehty kehä, jonka halkaisija on noin 3 metriä ja korkeus noin 0,4 metriä. Röykkiön ympärillä kasvaa kolme mäntyä ja kehän keskellä on kolmihaaraisen koivun kanto. Kehän ympärillä on hajallaan kiviä. Röykkiö 2 on edellisestä noin 100 metriä etelään matalan kallion päällä. Röykkiö on pyöreä, halkaisijaltaan noin 3 metriä, korkeudeltaan noin 0,5 metriä ja se on koottu kaakkoislaidassa olevan ison maakiven ympärille 1-3 pään kokoisista kivistä. Röykkiötä on kaiveltu keskeltä ja sitä peittää jäkälä, varvut sekä muutama mänty. Röykkiö? 3 on edellisestä 90 metriä länteen kallion päällä oleva matala kasa hiekkakivilaakoja ja parin nyrkin kokoisia kiviä. Röykkiö on epämääräisen muotoinen halkaisijaltaan noin 3 metriä ja korkeudeltaan noin 0,3 metriä. Irto kivinä on myös ympäristössä. On vaikea sanoa onko paikalla pahasti hajonnut hautaröykkiö vai ovatko kivet paikalla jonkin muun toiminnan seurauksena.	
<b>Laajuus:</b>	Koko alue noin 1,3 ha, röykkiöiden pinta-ala noin 25 m <sup>2</sup> .	
<b>Ehdotus suoja-alueeksi:</b>	Röykkiöiden ympäristö 5 metrin säteellä.	
<b>Suojelutoimenpiteet:</b>	-	
<b>Luokitusehdotus:</b>	2	
<b>Havaintomahdollisuudet:</b>	Röykkiö 1 on maisemallisesti kohtuullisella paikalla, mutta itse röykkiöstä ei ole jäljellä paljoakaan nähtävää. Muiden peittyminen kasvillisuuteen haittaa havaitsemista.	
<b>Lähistön kohteita:</b>	Takavainion vare [3] (Hautapaikat - hautaröykkiöt - pronssikautinen) 1,7 km eteläkaakkoon. Ristesampas [27] (Hautapaikat - hautaröykkiöt - rautakautinen?) 1,9 km lounaaseen. Mikkilä 1 [38] (Hautapaikat - hautaröykkiöt - pronssi- ja/tai rautakautinen) 0,9 km lounaaseen. Mikkilä 2 [39] (Hautapaikat - hautaröykkiöt - pronssikautinen) 1,1 km lounaaseen. Takaperkko [58] (Hautapaikat - hautaröykkiöt - pronssikautinen) 0,5 km itään. Ollila 2 [59] (Hautapaikat - hautaröykkiöt - pronssi- ja/tai rautakautinen) 0,6 km kaakkoon. Ollila 3 [60] (Hautapaikat - hautaröykkiöt - pronssi- ja/tai rautakautinen) 0,6 km kaakkoon. Perävainio [61] (Hautapaikat - hautaröykkiöt - pronssikautinen) 1,1 km kaakkoon. Vainiotalo [62] (Hautapaikat - hautaröykkiöt - pronssikautinen) 0,7 km etelään.	
<b>Koekuopat:</b>	-	

**Pintapöiminta:**



49645 Ollila, röykkiö 1. Etelästä.



124468 Ollila, röykkiö 2. Kaakosta.



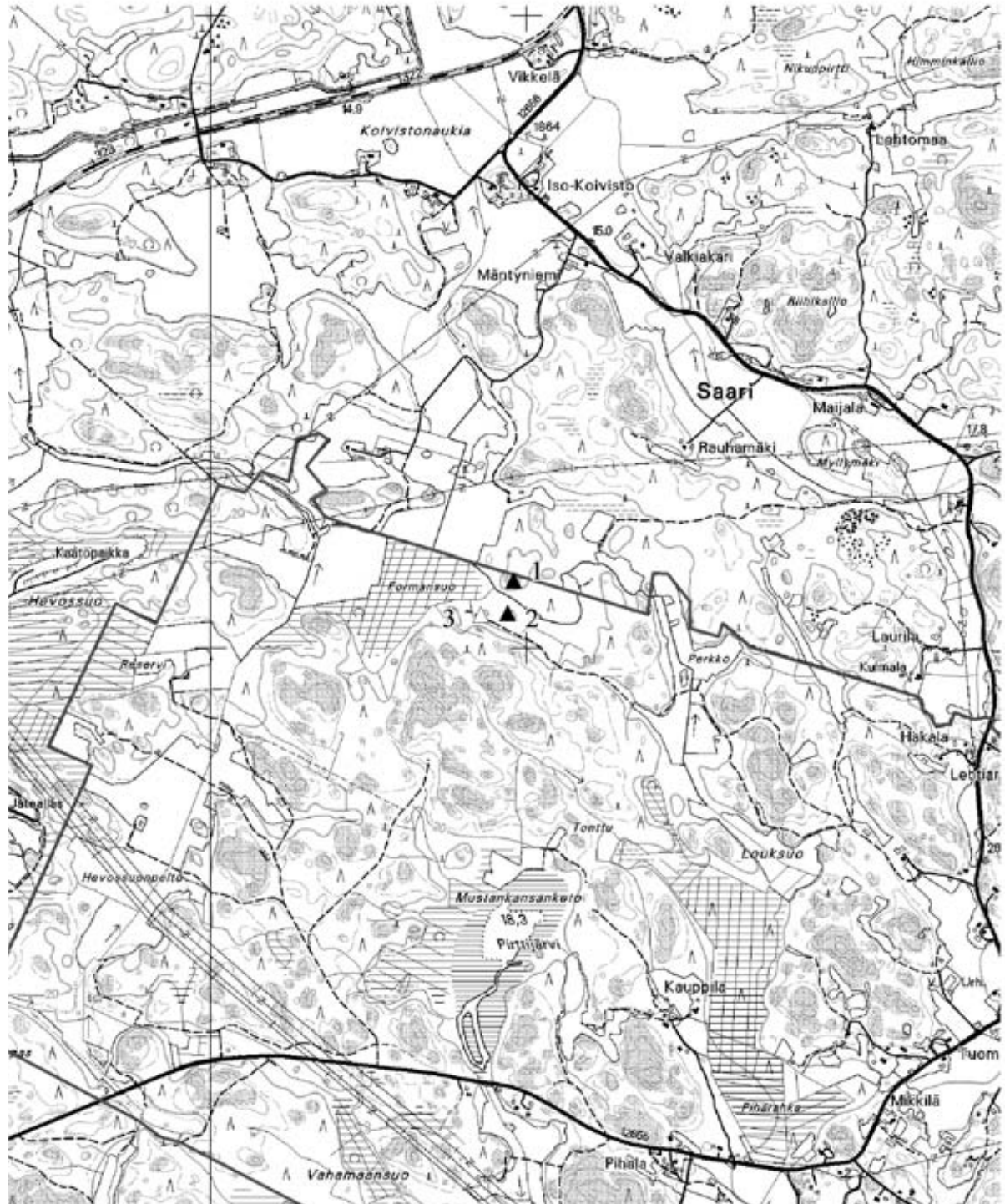
## 2. Ollila 1

PK 1132 11 Eurajoki

MK 1:20000

X:6782214-6782105, Y:1535961-1535857, Z:20-25

P:6793653-6793752, I:3212915-3213029



▲ røykkiö    △ røykkiö?

### 3. Takavainion vare (hautapaikat - hautaröykkiöt - pronssikautinen)

<b>Muinaisjäännösrekisterinnumero:</b>	406 01 0003	
<b>Kunta:</b>	Lappi	<b>Kylä:</b> Murtamo
<b>Muinaisjäännöstyyppi:</b>	Hautapaikat	<b>Tyyppin tarkenne:</b> hautaröykkiöt
<b>Ajoitus:</b>	pronssikautinen	
<b>Rauhoitusluokka:</b>	1	<b>Lukumäärä:</b> 3
<b>Sijainti:</b>	PK 1132 11 Eurajoki X:6780854-6781196, Y:1537202-1537252, Z:25-30 P:6792279-6792623, I:3214172-3214212 Keskipiste X:6781025, Y:1537227, P:6792451, I:3214192 Noin 8,4 km Lapin kirkosta luoteeseen (Röykkiö 1 merkitty peruskarttaan) Röykkiö 1, x:6781089, y:1537252, p:6792512, i:3214212 z:30 Röykkiö 2, x:6781196, y:1537202, p:6792623, i:3214172 z:25 Röykkiö 3, x:6780854, y:1537240, p:6792279, i:3214179 z:30	
<b>Aiemmat löydöt:</b>	-	
<b>Inventointilöydöt:</b>	-	
<b>Aiemmat tiedot:</b>	Inventointi Volter Högman 1891 Inventointi Martti Linkola 1960 Inventointi Turun yliopisto 1985	
<b>Omistajatiedot:</b>	406-411-0002-0031 Tuomola Tuomola, Esa Markku Murtamontie 459, 27230 LAPPI	
<b>Tarkastus:</b>	14.8. ja 6.9. Miikka Haimila	
<b>Kartat:</b>	Ote peruskartasta 1132 11 Eurajoki 1:20000	
<b>Kuvat:</b>	<b>Negatiivit:</b> 124470-124472	<b>Diat:</b> 49657
<b>Ympäristö:</b>	Röykkiöt ovat peltojen ja ojitetun suon ympäröimällä kallioisella metsäalueella, jonka sisään jää muutama pelto.	
<b>Kohteen kuvaus:</b>	<p>Röykkiö 1 on ympäristöstä useita metrejä kohoavan kallion itäreunalla. Röykkiö on matala ja hakonnut. Se koostuu kahdesta suuresta maakivistä, joiden ympärillä on pään kokoisia kiviä pyöreähköinä latomuksena. Kiviä peittää sammal ja jäkälä, päällä kasvaa myös katajaa ja mänty. Osa kivistä on valunut alas kallion rinnettä. Röykkiön halkaisija on noin 4 metriä ja korkeus noin 0,5 metriä.</p> <p>Röykkiö 2 on noin 120 metriä edellisestä pohjoisluoteeseen. Se on kuusimetsässä ja kokonaan sammalen peittämä. Muodoltaan röykkiö on pyöreähkö ja ilmeisesti tehty noin pään kokoisista kivistä. Röykkiö on noin metrin korkuinen ja sen halkaisija 3 metriä.</p> <p>Röykkiö 3 on mäntymetsässä olevan kallion päällä 240 metriä etelään röykkiöstä 1. Se on soikeahko kaakko-luode suuntainen ja kooltaan noin 2,5 x 4 metriä. Korkeus vaihtelee 0,5-1 metrin välillä. Röykkiö on suurelta osin sammalen peittämä ja katajien peitossa. Luoteispuolella on näkyvissä pään kokoisia kiviä, joiden joukossa on myös suurempia. Samalla alueella on vielä kallion korkeimmalla kohdalla hajanaisia kiviä noin 300 metriä edellisestä luoteeseen. Nyrkinkokoisista kahden pään kokoiisiin olevia kiviä on 1 kerroksessa halkaisijaltaan noin 2,5 metrin alueella. Paikalla voi olla hajonnut röykkiön pohja tai hajotettu rajamerkki.</p>	
<b>Laajuus:</b>	Koko alue noin 18 ha, röykkiöiden pinta-ala noin 30 m <sup>2</sup> .	
<b>Ehdotus suoja-alueeksi:</b>	Röykkiöiden ympäristö 5 metrin säteellä.	
<b>Suojelutoimenpiteet:</b>	Maanomistaja tiesi röykkiön 1 ja oli kiinnostunut inventoinnista. Hän muisti myös saaneensa rauhoitusilmoituksen 1960-luvun lopulla.	
<b>Luokitusehdotus:</b>	1	
<b>Havaintomahdollisuudet:</b>	Röykkiötä 3 lukuun ottamatta muut ovat pahasti hajonneet. Röykkiö 3 on ilmeisesti hiihtoreitin varrella ja erottuu selvästi maastosta.	
<b>Lähistön kohteita:</b>	Häävänvuori ja Aronvuori [4] (Hautapaikat - hautaröykkiöt - pronssikautinen) 1,1 km itään. Piihvulkarinvainionmetsä [5] (Hautapaikat - hautaröykkiöt - pronssikautinen) 1 km kaakkoon. Posimetsä [6] (Hautapaikat - hautaröykkiöt - pronssikautinen) 1 km kaakkoon. Isoniitunmäki [7] (Hautapaikat - hautaröykkiöt - pronssikautinen) 1,9 km kaakkoon. Mikkilä 1 [38] (Hautapaikat - hautaröykkiöt - pronssi- ja/tai rautakautinen) 1,5 km länteen. Mikkilä 2 [39] (Hautapaikat - hautaröykkiöt - pronssikautinen) 1,6 km länteen. Vihantola [48] (Hautapaikat - hautaröykkiöt - pronssikautinen) 2 km itään. Uusikartano [49] (Hautapaikat - hautaröykkiöt -	

pronssikautinen) 1,5 km itään. Lehtola [50] (Hautapaikat - hautaröykkiöt - pronssikautinen) 1,1 km itäkoilliseen.

Ollila 2 [59] (Hautapaikat - hautaröykkiöt - pronssi- ja/tai rautakautinen) 1,1 km

pohjoisluoteeseen. Ollila 3 [60] (Hautapaikat - hautaröykkiöt - pronssi- ja/tai rautakautinen)

1,1 km pohjoisluoteeseen. Perävainio [61] (Hautapaikat - hautaröykkiöt - pronssikautinen) 0,6 km luoteeseen.

Vainiotalo [62] (Hautapaikat - hautaröykkiöt - pronssikautinen) 1 km luoteeseen. Ollila 1 [2]

(Hautapaikat - hautaröykkiöt - pronssikautinen) 1,7 km luoteeseen.

**Koekuopat:**

-

**Pintapöiminta:**

-



49657 Takavainion vare, röykkiö 1. Luoteesta.



124472 Takavainion vare, röykkiö 2. Etelästä.



124470 Takavainion vare, röykkiö 3. Luoteesta.

## 3. Takavainion vare

PK 1132 11 Eurajoki

MK 1:20000

X:6781196-6780854, Y:1537252-1537202, Z:25-30

P:6792279-6792623, I:3214172-3214212



▲ röykkiö    △ röykkiö?

## 4. Häävännuori ja Aronvuori (hautapaikat - hautaröykkiöt - pronssikautinen)

<b>Muinaisjäännösrekisterinumero:</b>	406 01 0004	
<b>Kunta:</b>	Lappi	<b>Kylä:</b> Murtamo
<b>Muinaisjäännöstyyppi:</b>	Hautapaikat	<b>Tyyppin tarkenne:</b> hautaröykkiöt
<b>Ajoitus:</b>	pronssikautinen	
<b>Rauhoitusluokka:</b>	1	<b>Lukumäärä:</b> 3
<b>Sijainti:</b>	PK 1132 11 Eurajoki X:6781050-6781085, Y:1538081-1538297, Z:30-40 P:6792397-6792413, I:3215035-3215252 Keskipiste X:6781067, Y:1538189, P:6792405, I:3215143 Noin 7,4 km länsiluoteeseen Lapin kirkosta. (Röykkiöt 1-3 merkitty peruskarttaan) Häävännuori Röykkiö 1, x:6781085, y:1538289, p:6792413, i:3215246 z:40 Röykkiö 2, x:6781073, y:1538297, p:6792400, i:3215252 z:40 Röykkiö , x:6780996, y:1538259, p:6792327, i:3215207 z:25 Aronvuori Röykkiö 3, x:6781050, y:1538081, p:6792397, i:3215035 z:30	
<b>Aiemmat löydöt:</b>	-	
<b>Inventointilöydöt:</b>	-	
<b>Aiemmat tiedot:</b>	Inventointi Volter Högman 1891 Inventointi Martti Linkola 1960	
<b>Omistajatiedot:</b>	406-411-0005-0052 Lehtola Uusi-Kartano, Aimo Johannes Murtamontie 526, 27230 LAPPI	
<b>Tarkastus:</b>	13. ja 21.8. Miikka Haimila	
<b>Kartat:</b>	Ote peruskartasta 1132 11 Eurajoki 1:20000 ja peruskartan suurennos 1:2000	
<b>Kuvat:</b>	<b>Negatiivit:</b> 124458, 124490	<b>Diat:</b> 49676, 49658-4966
<b>Ympäristö:</b>	Häävännuori on korkea kallio, jolla kasvaa harvakseltaan mäntyjä. Aronvuori on edellisen vieressä oleva kallioinen alue, röykkiön ympäristössä kasvaa katajaa ja mäntyjä.	
<b>Kohteen kuvaus:</b>	Häävännuori: Röykkiö 1 on kallion korkeimmalla kohdalla oleva soikeahko röykkiö, jonka reunat ovat hajonneet. Röykkiö on kooltaan noin 8 x 7 metriä ja noin 1,5 metriä korkea. Röykkiön alaosa on sammalen peittämä ja siinä kasvaa mansikkaa. Yläosa on paljas ja näyttää jälkikäteen kasatulta. Röykkiön kivet ovat pääosin 1-3 pään kokoisia. Luoteisrinteessä on ilmeisesti tästä röykkiöstä vierineitä kiviä. Röykkiö 2 on edellisestä noin 4 metriä kaakkoon oleva hajotettu pyöreähkö röykkiö. Sen halkaisija on noin 6 metriä ja korkeus noin 0,5 metriä. Röykkiö on kasattu samankokoisista kivistä kuin ensimmäinen. Linkolan mukaan näiden kahden röykkiön välissä on kolmas. Paikalla olevat hajanaiset kivet vaikuttavat kuitenkin olevan peräisin toisista röykkiöistä. Perimätiedon mukaan vuoren päällä on poltettu helavalkeitta, mikä on todennäköisesti vaurioittanut röykkiöitä. Röykkiöistä noin 90 metriä eteläluoteeseen on alempana kalliolla lähellä Murtamon tietä katajien peittämä kivikasa. Se on pyöreähkö, osittain hajonnut, halkaisijaltaan noin 4 metriä ja korkeudeltaan noin 0,3 metriä. On epäselvää onko kyseessä oikea hautaröykkiö vai liittykö kasa jollain tavoin tien rakentamiseen. Röykkiöistä itäkaakkoon noin 80 metriä on alemmalla kalliolla useita kymmeniä metrejä pitkä etelä-pohjoissuuntainen kivirivi. Paikalla kulkee edelleen tilusraja. Aronvuori: Röykkiö on kallion kaakkoisreunalla noin 4 metriä viereistä peltoa korkeammalla. Röykkiö on pohjoiskoillinen-eteläluonas suuntainen, pitkulainen ja matala. Sen koko on noin 3 x 6 metriä. Jäljellä on vain yksi kivikerta pään kokoisia ja miehennostannaisia kiviä. Röykkiöstä parikymmentä metriä luoteeseen kostean painanteen toisella puolella on kalliolla jäänteitä kiviaidasta.	
<b>Laajuus:</b>	Häävännuori noin 100 m2 Aronvuori noin 20 m2	
<b>Ehdotus suoja-alueeksi:</b>	Häävännuorella kallion laki vähintään 20 metrin säteellä röykkiöistä. Aronvuorella 5 metrin alue röykkiön ympärillä.	
<b>Suojelutoimenpiteet:</b>	-	
<b>Luokitusehdotus:</b>	1	
<b>Havaintomahdollisuudet:</b>	Häävännuoren röykkiöt sijaitsevat paikalla jolta on erinomainen näköala ympäröivään	

maastoon.

**Lähistön kohteita:**

Piihvulkarinvainionmetsä [5] (Hautapaikat - hautaröykkiöt - pronssikautinen) 0,5 km luoteeseen. Posimetsä [6] (Hautapaikat - hautaröykkiöt - pronssikautinen) 0,8 km luoteeseen. Isoniitunmäki [7] (Hautapaikat - hautaröykkiöt - pronssikautinen) 0,9 km kaakkoon. Karikko [47] (Hautapaikat - hautaröykkiöt - pronssikautinen) 1,3 km kaakkoon. Vihantola [48] (Hautapaikat - hautaröykkiöt - pronssikautinen) 0,9 km itäkaakkoon. Uusikartano [49] (Hautapaikat - hautaröykkiöt - pronssikautinen) 0,5 km koilliseen. Lehtola [50] (Hautapaikat - hautaröykkiöt - pronssikautinen) 0,4 km pohjoiseen. Ollila 2 [59] (Hautapaikat - hautaröykkiöt - pronssi- ja/tai rautakautinen) 2 km luoteeseen. Perävainio [61] (Hautapaikat - hautaröykkiöt - pronssikautinen) 1,6 km länteen. Takavainion vare [3] (Hautapaikat - hautaröykkiöt - pronssikautinen) 1,1 km länteen.

**Koekuopat:**

-

**Pintapöiminta:**

-



124490 Häävännuori, röykkiö 1. Etelästä.



49660 Häävännuori, röykkiö 2. Luoteesta.



124458 Aronvuori, röykkiö. Luoteesta.



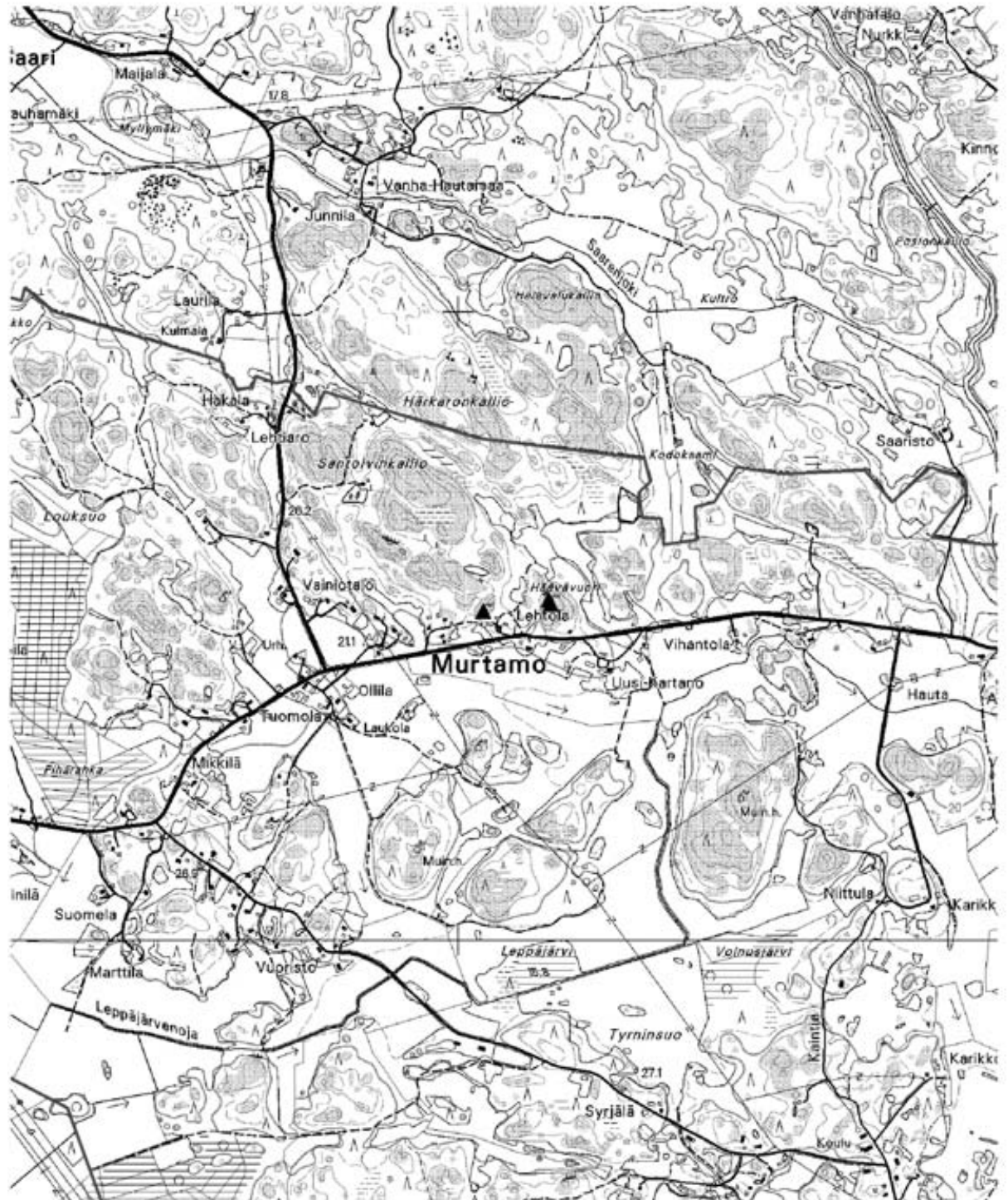
## 4. Häävännuori ja Aronvuori

PK 1132 11 Eurajoki

MK 1:20000

X:6781050-6781085, Y:1538081-1538297, Z:30-40

P:6792397-6792413, I:3215035-3215252



▲ röykkiö    △ röykkiö?

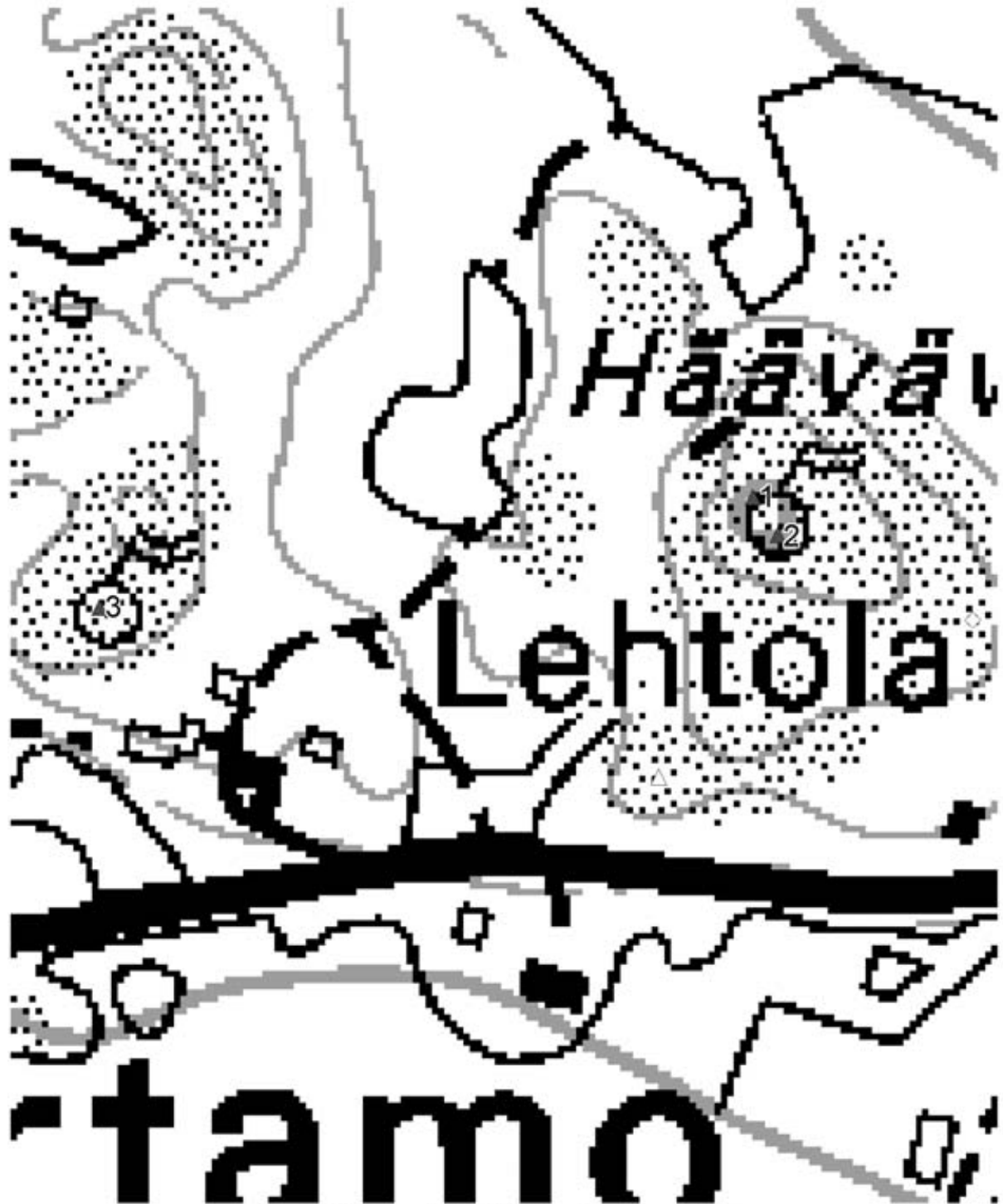
## 4. Häävänuori ja Aronvuori

PK 1132 11 Eurajoki

MK 1:2000

X:6781050-6781085, Y:1538081-1538297, Z:30-40

P:6792397-6792413, I:3215035-3215252



▲ röykkiö    △ röykkiö?    ◇ rajamerkki

## 5. Piihvulkarinvainionmetsä (hautapaikat - hautaröykkiöt - pronssikautinen)

<b>Muinaisjäännös-</b> <b>rekisterinnumero:</b>	406 01 0005		
<b>Kunta:</b>	Lappi	<b>Kylä:</b>	Murtamo
<b>Muinaisjäännöstyyppi:</b>	Hautapaikat	<b>Tyyppin tarkenne:</b>	hautaröykkiöt
<b>Ajoitus:</b>	pronssikautinen		
<b>Rauhoitusluokka:</b>	1	<b>Lukumäärä:</b>	4
<b>Sijainti:</b>	PK 1132 11 Eurajoki X:6780549-6780705, Y:1538033-1538089, Z:22,5-27,5 P:6791902-6792058, I:3214956-3215003 Keskipiste X:6780627, Y:1538061, P:6791980, I:3214979 Noin 7,4 km länsiluoteeseen Lapin kirkosta. (Röykkiö 1 merkitty peruskarttaan) Röykkiö 1, x:6780606, y:1538067, p:6791956, i:3214980 z:27,5 Röykkiö 2, x:6780618, y:1538089, p:6791966, i:3215003 z:27,5 Röykkiö 3, x:6780549, y:1538038, p:6791902, i:3214946 z:22,5 Röykkiö 4, x:6780705, y:1538033, p:6792058, i:3214956 z:25		
<b>Aiemmat löydöt:</b>	-		
<b>Inventointilöydöt:</b>	-		
<b>Aiemmat tiedot:</b>	Inventointi 1960 Martti Linkola Inventointi 1985 Turun yliopisto		
<b>Omistajatiedot:</b>	406-411-0005-0050 Ollila Vaahtera, Heimo Kalevi Vaahtera, Tuula Tuulikki Kujantie 6, 27230 LAPPI  406-411-5-55 Uusikartano Uusi-kartano, Jura Arvo Murtamontie 551 27230 LAPPI		
<b>Tarkastus:</b>	23.8. Miikka Haimila		
<b>Kartat:</b>	Ote peruskartasta 1132 11 Eurajoki 1:20000, peruskartan suurennos 1:2000		
<b>Kuvat:</b>	<b>Negatiivit:</b>	<b>Diat:</b> 49685	
<b>Ympäristö:</b>	Paikka on kallioinen peltojen ympäröimä sekametsää kasvava saareke. Maasto on ryteikköistä ja paksun sammalen peitossa.		
<b>Kohteen kuvaus:</b>	Röykkiö 1 on miltei kokonaan paksun sammalen peittämä ja sen päällä kasvaa mäntyjä ja katajaa. Esiin pistää vain muutama miehennostannainen kivi. Röykkiö on epämääräisen pyöreä halkaisijaltaan noin 2,5 metriä ja korkeudeltaan noin 0,4 metriä. Röykkiö 2 on edellisestä noin 15 metriä itäkoilliseen kallion korkeimmalla kohdalla. Sekin on paksun sammalen ja kasvillisuuden peittämä. Röykkiö on epämääräisen pyöreä, halkaisijaltaan noin 5 metriä ja noin metrin korkuinen. Noin 70 metriä louteeseen on uusi omakotitalo. Röykkiö 3 on edellisistä noin 65 metriä lounaaseen sähkölinjan vieressä. Röykkiö on kokonaan sammalen peittämä, sen päällä kasvaa katajaa ja päälle on kaatunut puunrankoja. Röykkiö on pohjois etelä suuntainen, kooltaan 3,5 x 6 metriä, korkeudeltaan noin 0,8 m alarinteen puolella. Röykkiö 4 on talon kuistilta noin 15 metriä länteen lähellä pellon reunaa noin 4 metriä korkean kallion päällä. Röykkiön keskellä on silmäkiven tapainen, muuten kivet ovat sammalen peitossa. Röykkiö on epämääräisen muotoinen, halkaisijaltaan noin 3,5 metriä ja korkeudeltaan noin 0,5 metriä.		
<b>Laaajuus:</b>	Koko alue noin 1 ha, röykkiöiden pinta-ala noin 65 m <sup>2</sup> .		
<b>Ehdotus suoja-alueeksi:</b>	Röykkiöiden ympäristö 5 metrin säteellä. Röykkiö 4:n vierestä muutaman metrin päässä eteläpuolella menee vesijohtokaivanto. Muuten pihan muokkaus on suuntautunut talon eteläpuolelle pois päin röykkiöstä.		
<b>Suojelutoimenpiteet:</b>	-		
<b>Luokitusehdotus:</b>	1		
<b>Havaintomahdollisuudet:</b>	Kohtalaiset. Röykkiöt ovat kasvillisuuden peittäminä heikosti näkyvissä ja puusto peittää maisemaa.		
<b>Lähistön kohteita:</b>	Häävännuori ja Aronvuori [4] (Hautapaikat - hautaröykkiöt - pronssikautinen) 0,5 km pohjoiskoilliseen. Posimetsä [6] (Hautapaikat - hautaröykkiöt - pronssikautinen) 0,3 km		

luoteeseen. Isoniitunmäki [7] (Hautapaikat - hautaröykkiöt - pronssikautinen) 0,9 km kaakkoon. Karikko [47] (Hautapaikat - hautaröykkiöt - pronssikautinen) 1,2 km kaakkoon. Vihantola [48] (Hautapaikat - hautaröykkiöt - pronssikautinen) 1 km itään. Uusikartano [49] (Hautapaikat - hautaröykkiöt - pronssikautinen) 0,9 km koilliseen. Lehtola [50] (Hautapaikat - hautaröykkiöt - pronssikautinen) 0,8 km pohjoiseen. Perävainio [61] (Hautapaikat - hautaröykkiöt - pronssikautinen) 1,6 km luoteeseen. Takavainion vare [3] (Hautapaikat - hautaröykkiöt - pronssikautinen) 1 km luoteeseen.

**Koekuopat:**

-

**Pintapöiminta:**

-



49685 Piihvulkarinvainionmetsä, röykkiö 4. Luoteesta.

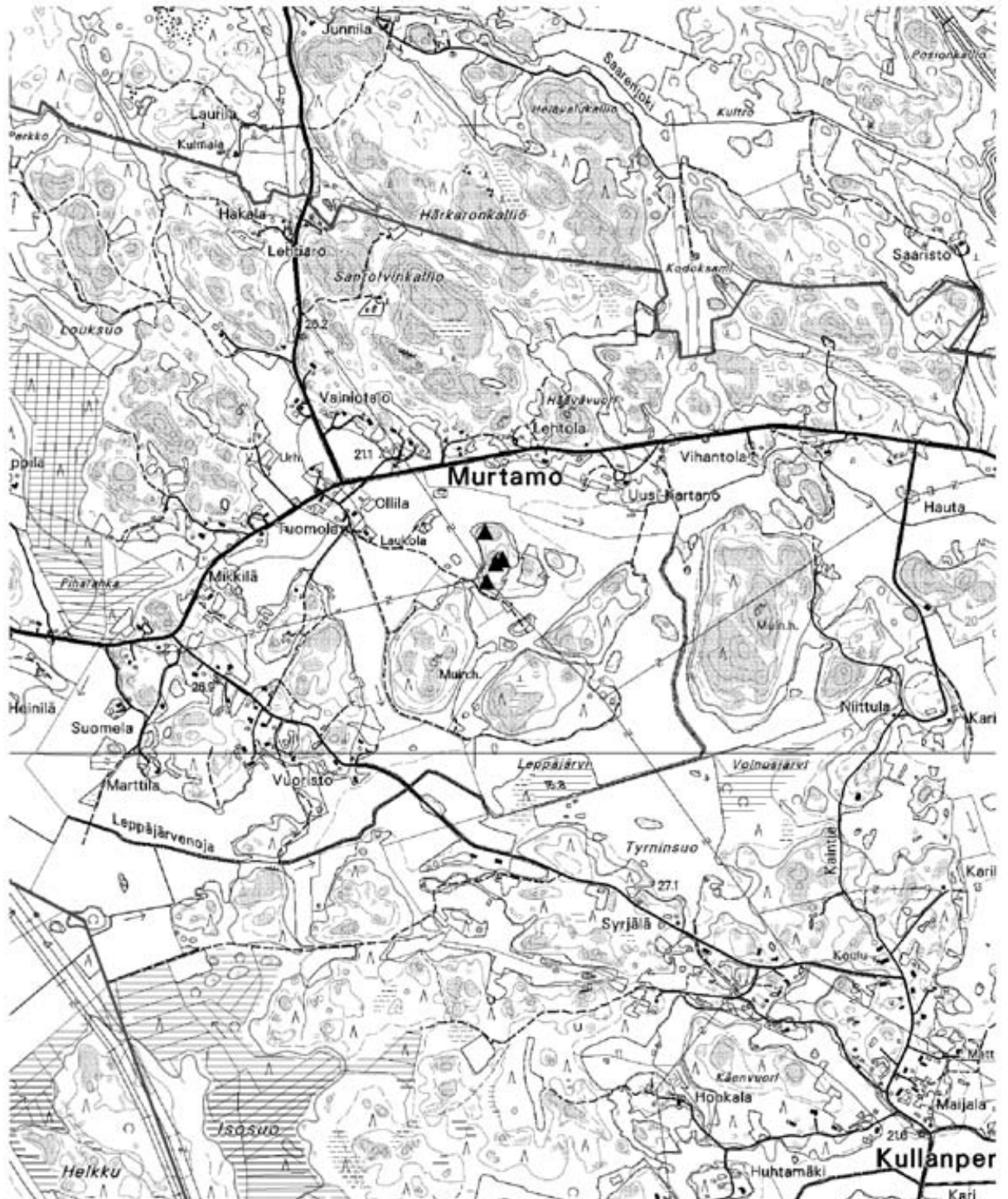
## 5. Piihvulkarinvainionmetsä

PK 1132 11 Eurajoki

MK 1:20000

X:6780549-6780705, Y:1538033-1538089, Z:22,5-27,5,

P:6791902-6792058, I:3214956-3215003



▲ röykkiö


## 5. Piihvulkarinvainionmetsä

PK 1132 11 Eurajoki

MK 1:1000

X:6780549-6780705, Y:1538033-1538089, Z:22,5-27,5

P:6791902-6792058, I:3214956-3215003



▲ röykkiö

## 6. Posimetsä (hautapaikat - hautaröykkiöt - pronssikautinen)

<b>Muinaisjäännösrekisterinnumero:</b>	406 01 0006	
<b>Kunta:</b>	Lappi	<b>Kylä:</b> Murtamo
<b>Muinaisjäännöstyyppi:</b>	Hautapaikat	<b>Tyyppin tarkenne:</b> hautaröykkiöt
<b>Ajoitus:</b>	pronssikautinen	
<b>Rauhoitusluokka:</b>	1	<b>Lukumäärä:</b> 3
<b>Sijainti:</b>	PK 1132 11 Eurajoki X:6780298-6780377, Y:1537821-1537928, Z:27,5-30 P:6791666-6791750, I:3214714-3214816 Keskipiste X:6780337, Y:1537874, P:6791708, I:3214765 Noin 7,4 km länsiluoteeseen Lapin kirkosta. (Röykkiö 2 merkitty peruskarttaan) Röykkiö 1, x:6780325, y:1537928, p:6791689, i:3214816 z:27,5 Röykkiö 2, x:6780298, y:1537879, p:6791666, i:3214765 z:30 Röykkiö 3, x:6780377, y:1537821, p:6791750, i:3214714 z:27,5	
<b>Aiemmat löydöt:</b>	-	
<b>Inventointilöydöt:</b>	-	
<b>Aiemmat tiedot:</b>	Inventointi 1960 Martti Linkola Inventointi 1985 Turun yliopisto	
<b>Omistajatiedot:</b>	406-411-3-31 Laukola Laukola, Harri Unto Olavi Laukola, Sirpa Marjatta Kujantie 5 27230 LAPPI	
<b>Tarkastus:</b>	23.8. Miikka Haimila	
<b>Kartat:</b>	Ote peruskartasta 1132 11 Eurajoki 1:20000, peruskartan suurennos 1:2500	
<b>Kuvat:</b>	<b>Negatiivit:</b>	<b>Diat:</b> 49686-49687
<b>Ympäristö:</b>	Paikka on peltojen ympäröimä metsäsaareke, jonka kuusta kasvava pohjoisosa on matala ja kostea. Keskosassa nousevat kalliot, jotka jatkuvat saarekkeen eteläpäähän asti. Eteläosa on hakattu. Kallion päältä on ilmeisesti kaivettu moroa ja irrotettu kiveä rakennustarpeiksi.	
<b>Kohteen kuvaus:</b>	Röykkiö 1 on kallion päällä harvassa metsässä. Itäpuolella on hakattu aukea. Röykkiö on pyöreähkö halkaisijaltaan noin 3,5 metriä ja korkeudeltaan noin 0,8 metriä. Sen päällä kasvaa sammalta ja kanervaa. Kivien koko vaihtelee pään kokoisista miehennostannaisiin. Röykkiö 2 on kalliolla metsäsaarekkeen korkeimmalla kohdalla. Se on keskeltä selvästi kaiveltu. Röykkiö on pyöreähkö, halkaisijaltaan noin 5 metriä ja korkeudeltaan noin 0,5 metriä. Kivet ovat pääosin miehennostannaisia. Niiden päällä kasvaa mäntyjä. Röykkiö 3 on edellisestä noin 100 metriä luoteeseen. Se on pieni pahoin hajonnut pyöreähkö röykkiö, jonka kivet ovat levällään kalliolla noin 5 metrin alalla. Korkeutta kiveyksellä on 1-2 kivikertaa noin 0,3 metriä. Kivien koko vaihtelee nyrkinkokoisista miehennostannaisiin. Turun yliopiston inventoinnissa on merkitty röykkiö kalliolle noin 120 metriä röykkiö 1:stä länteen. Paikalla ei kuitenkaan ole kuin joitain hajanaisia kiviä, jotka vaikuttavat olevan paikallaan luontaisesti.	
<b>Laajuus:</b>	Koko alue noin 0,9 ha, röykkiöiden pinta-ala noin 55 m <sup>2</sup> .	
<b>Ehdotus suoja-alueeksi:</b>	Röykkiöiden ympäristö röykkiöiden hajanaisuuden vuoksi 10 metrin säteellä.	
<b>Suojelutoimenpiteet:</b>	-	
<b>Luokitusehdotus:</b>	1	
<b>Havaintomahdollisuudet:</b>	Heikot.	
<b>Lähistön kohteita:</b>	Häävänvuori ja Aronvuori [4] (Hautapaikat - hautaröykkiöt - pronssikautinen) 0,8 km pohjoiskoilliseen. Piihvulkarinvainionmetsä [5] (Hautapaikat - hautaröykkiöt - pronssikautinen) 0,3 km koilliseen. Isoniitunmäki [7] (Hautapaikat - hautaröykkiöt - pronssikautinen) 1 km itään. Makkinummen pönkkä [40] (Irtolöytöpaikat - - varhaismetallikautinen) 1,9 km etelään. Karikko [47] (Hautapaikat - hautaröykkiöt - pronssikautinen) 1,4 km itään. Vihantola [48] (Hautapaikat - hautaröykkiöt - pronssikautinen) 1,3 km itäkoilliseen. Uusikartano [49] (Hautapaikat - hautaröykkiöt - pronssikautinen) 1,2 km koilliseen. Lehtola [50] (Hautapaikat - hautaröykkiöt - pronssikautinen) 1,1 km pohjoiseen. Perävainio [61] (Hautapaikat - hautaröykkiöt - pronssikautinen) 1,6 km luoteeseen. Takavainion vare [3] (Hautapaikat - hautaröykkiöt - pronssikautinen) 1 km luoteeseen.	
<b>Koekuopat:</b>	-	

**Pintapöiminta:**



49686 Posimetsä, röykkiö 1. Pohjoisesta.



49687 Posimetsä, röykkiö 2. Etelästä.



## 6. Posimetsä

PK 1132 11 Eurajoki

MK 1:20000

X:6780298-6780377, Y:1537821-1537928, Z:27,5-30

P:6791666-6791750, I:3214714-3214816



▲ röykkiö

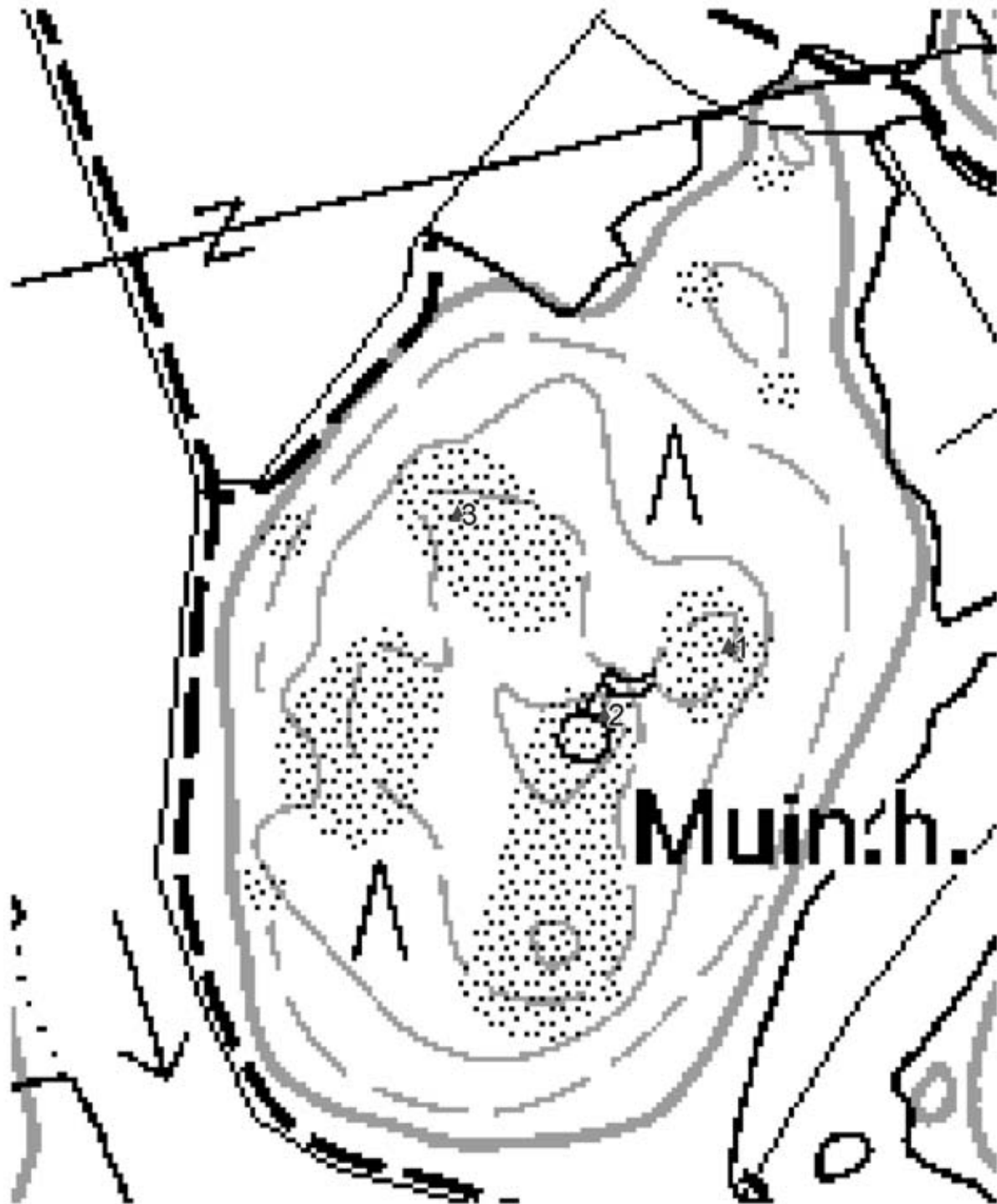
## 6. Posimetsä

PK 1132 11 Eurajoki

MK 1:2500

X:6780298-6780377, Y:1537821-1537928, Z:27,5-30

P:6791666-6791750, I:3214714-3214816



▲ röykkiö

## 7. Isoniitunmäki (hautapaikat - hautaröykkiöt - pronssikautinen)

<b>Muinaisjäännös-</b> <b>rekisterinumero:</b>	406 01 0007	
<b>Kunta:</b>	Lappi	<b>Kylä:</b> Murtamo
<b>Muinaisjäännöstyyppi:</b>	Hautapaikat	<b>Tyyppin tarkenne:</b> hautaröykkiöt
<b>Ajoitus:</b>	pronssikautinen	
<b>Rauhoitusluokka:</b>	1	<b>Lukumäärä:</b> 1
<b>Sijainti:</b>	PK 1132 11 Eurajoki X:6780461, Y:1538905, Z:37,5 P:6791734, I:3215802 Noin 6,6 km Lapin kirkosta luoteeseen. (Röykkiö merkitty peruskarttaan)	
<b>Aiemmat löydöt:</b>	-	
<b>Inventointilöydöt:</b>	-	
<b>Aiemmat tiedot:</b>	Inventointi 1891 Volter Högman Inventointi 1960 Martti Linkola Inventointi 1985 Turun yliopisto	
<b>Omistajatiedot:</b>	406-411-0001-0021 Vuorela Aaltonen, Marja-Leena Murtamontie 50, 26560 KOLLA	
<b>Tarkastus:</b>	14.8. Miikka Haimila	
<b>Kartat:</b>	Ote peruskartasta 1132 11 Eurajoki 1:20000	
<b>Kuvat:</b>	<b>Negatiivit:</b> 124450	<b>Diat:</b>
<b>Ympäristö:</b>	Paikka on mäntymetsän ympäröimä korkea kallio, jonka laella kasvaa harmassa mäntyjä.	
<b>Kohteen kuvaus:</b>	Röykkiö on pyöreä, halkaisijaltaan noin 6 metriä ja korkeudeltaan noin metrin. Sitä on kaiveltu melko pahasti. Röykkiön päällystä on tasainen, mutta päällyskivet on osin levitelty ympäristöön. Kivet vaihtelevat pään kokoisista miehennostannaisiin ja niiden päällä kasvaa hieman jäkälää. Noin 50 metriä röykkiöstä eteläkaakkoon on ilmeisesti moderni kivikasa ja kivilaakoja.	
<b>Laajuus:</b>	Noin 36 m2.	
<b>Ehdotus suoja-alueeksi:</b>	Röykkiön välitön ympäristö 5 metrin säteellä.	
<b>Suojelutoimenpiteet:</b>	-	
<b>Luokitusehdotus:</b>	1	
<b>Havaintomahdollisuudet:</b>	Röykkiön ympäristö on näyttävä, mutta se itse on pahasti hajonneena mitäänsanomaton.	
<b>Lähistön kohteita:</b>	Häävännuori ja Aronvuori [4] (Hautapaikat - hautaröykkiöt - pronssikautinen) 0,9 km luoteeseen. Piihvulkaninvainionmetsä [5] (Hautapaikat - hautaröykkiöt - pronssikautinen) 0,9 km länsiluoteeseen. Posimetsä [6] (Hautapaikat - hautaröykkiöt - pronssikautinen) 1 km länteen. Vuorenmäki [8] (Hautapaikat - hautaröykkiöt - pronssikautinen) 1,6 km länteen. Makkinummen pönkkä [40] (Irtolöytöpaikat - - varhaismetallikautinen) 1,9 km etelään. Karikko [47] (Hautapaikat - hautaröykkiöt - pronssikautinen) 0,4 km kaakkoon. Vihantola [48] (Hautapaikat - hautaröykkiöt - pronssikautinen) 0,4 km kolliseen. Uusikartano [49] (Hautapaikat - hautaröykkiöt - pronssikautinen) 0,9 km pohjoisluoteeseen. Lehtola [50] (Hautapaikat - hautaröykkiöt - pronssikautinen) 1,2 km luoteeseen. Arvela 2 [56] (Hautapaikat - hautaröykkiöt - pronssikautinen) 1,6 km pohjoiseen. Takavainion vare [3] (Hautapaikat - hautaröykkiöt - pronssikautinen) 1,9 km luoteeseen.	
<b>Koekuopat:</b>	-	
<b>Pintapoininta:</b>	-	



124450 Isoniitunmäki, röykkiö. Luoteesta.

## 7. Isoniitunmäki

PK 1132 11 Eurajoki

MK 1:20000

X:6780461, Y:1538905, Z:37,5

P:6791734, I:3215802



▲ röykkiö

## 8. Vuorenmäki (hautapaikat - hautaröykkiöt - pronssikautinen)

<b>Muinaisjäännös-</b> <b>rekisterinnumero:</b>	406 01 0008	
<b>Kunta:</b>	Lappi	<b>Kylä:</b> Kullanperä
<b>Muinaisjäännöstyyppi:</b>	Hautapaikat	<b>Tyyppin tarkenne:</b> hautaröykkiöt
<b>Ajoitus:</b>	pronssikautinen	
<b>Rauhoitusluokka:</b>	1	<b>Lukumäärä:</b> 1
<b>Sijainti:</b>	PK 1134 01 Lappi X:6779363, Y:1540070, Z:30 P:6790533, I:3216862 Noin 5,1 km Lapin kirkosta länsiluoteeseen. (Röykkiö merkitty peruskarttaan)	
<b>Aiemmat löydöt:</b>	-	
<b>Inventointilöydöt:</b>	-	
<b>Aiemmat tiedot:</b>	Inventointi 1891 Volter Högman Inventointi 1960 Martti Linkola Inventointi 1985 Turun yliopisto	
<b>Omistajatiedot:</b>	406-408-0005-0038 Arvela Arvela, Mirja Kaarina Arvela, Pertti Efraim Saarnintie 53, 27220 ALA-KIERI	
<b>Tarkastus:</b>	26.8. Miikka Haimila	
<b>Kartat:</b>	Ote peruskartasta 1134 01 Lappi 1:20000	
<b>Kuvat:</b>	<b>Negatiivit:</b>	<b>Diat:</b> 49688
<b>Ympäristö:</b>	Paikka on peltojen ympäröimässä havusekametsää kasvavassa saarekkeessa oleva korkea kallio. Kalliolla kasvaa harvakseltaan mäntyjä.	
<b>Kohteen kuvaus:</b>	Röykkiö on pyöreähkö halkaisijaltaan noin 5 metriä ja korkeudeltaan noin metrin. Kivet vaihtelevat nyrkinkokoisista miehennostannaisiin. Röykkön keskellä on pyöreä tasapohjainen noin 30 cm syvä siisti kaivanto. Kivet ovat osittain jäkälän peittämiä ja päällä kasvaa mänty.	
<b>Laajuus:</b>	Noin 25 m2.	
<b>Ehdotus suoja-alueeksi:</b>	Röykkiön ympärys 10 metrin säteellä.	
<b>Suojelutoimenpiteet:</b>	-	
<b>Luokitusehdotus:</b>	1	
<b>Havaintomahdollisuudet:</b>	Röykkiö ja ympäristö ovat alueelle tyypillisiä ja kohtuullisesti näkyvissä.	
<b>Lähistön kohteita:</b>	Vähäalhon vuori [9] (Hautapaikat - hautaröykkiöt - pronssikautinen) 0,7 km itään. Sammallahdenmäki [10] (Hautapaikat - hautaröykkiöt - pronssikautinen) 1,9 km itäkaakkoon. Alinen hauta [22] (Hautapaikat - hautaröykkiöt - pronssikautinen) 1,7 km itään. Koivulahti [32] (Hautapaikat - hautaröykkiöt - pronssikautinen) 1,7 km itään. Makkinummen pönkkä [40] (Irtolöytöpaikat - - varhaismetallikautinen) 1,6 km lounaaseen. Jokiranta [43] (Hautapaikat - hautaröykkiöt - pronssikautinen) 1,1 km itään. Ylinen hauta 2 [44] (Hautapaikat - hautaröykkiöt - pronssikautinen) 1,7 km koilliseen. Karikko [47] (Hautapaikat - hautaröykkiöt - pronssikautinen) 1,2 km pohjoiseen. Vihantola [48] (Hautapaikat - hautaröykkiöt - pronssikautinen) 1,7 km pohjoiseen. Arvela 1 [51] (Hautapaikat - hautaröykkiöt - pronssikautinen) 0,5 km itään. Ruoksuo [52] (Hautapaikat - hautaröykkiöt - pronssikautinen) 2 km etelään. Arvela 2 [56] (Hautapaikat - hautaröykkiöt - pronssikautinen) 0,3 km lounaaseen. Käkälä [64] (Hautapaikat - hautaröykkiöt - pronssikautinen) 1,7 km itään. Isoniitunmäki [7] (Hautapaikat - hautaröykkiöt - pronssikautinen) 1,6 km pohjoisluoteeseen.	
<b>Koekuopat:</b>	-	
<b>Pintapöiminta:</b>	-	



49688 Vuorenmäki, röykkiö. Etelästä.

8. Vuorenmäki  
 PK 1134 01 Lappi  
 MK 1:20000  
 X:6779363, Y:1540070, Z:30  
 P:6790533, I:3216862



▲ röykkiö



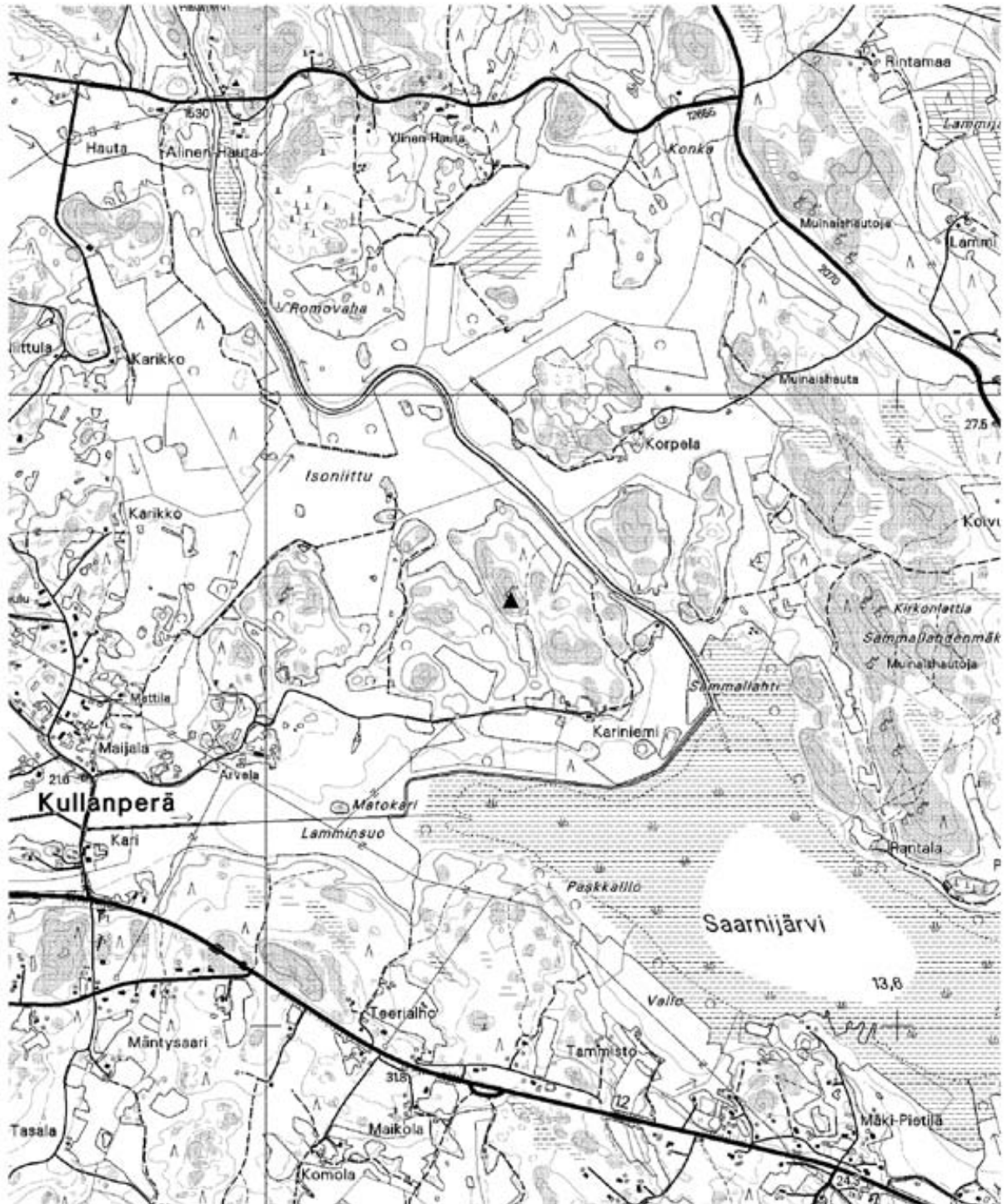
## 9. Vähäalhon vuori (hautapaikat - hautaröykkiöt - pronssikautinen)

<b>Muinaisjäännös-</b> <b>rekisterinnumero:</b>	406 01 0009	
<b>Kunta:</b>	Lappi	<b>Kylä:</b> Kullanperä
<b>Muinaisjäännöstyyppi:</b>	Hautapaikat	<b>Tyyppin tarkenne:</b> hautaröykkiöt
<b>Ajoitus:</b>	pronssikautinen	
<b>Rauhoitusluokka:</b>	1	<b>Lukumäärä:</b> 1
<b>Sijainti:</b>	PK 1134 01 Lappi X:6779352, Y:1540777, Z:35 P:6790457, I:3217567 Noin 4,4 km Lapin kirkosta länsiluonaaseen. (Röykkiö merkitty peruskarttaan)	
<b>Aiemmat löydöt:</b>	-	
<b>Inventointilöydöt:</b>	-	
<b>Aiemmat tiedot:</b>	Inventointi 1891 Volter Högman Inventointi 1960 Martti Linkola Inventointi 1985 Turun yliopisto	
<b>Omistajatiedot:</b>	406-408-0005-0038 Arvela Arvela, Mirja Kaarina Arvela, Pertti Efraim Saarnintie 53, 27220 ALA-KIERI	
	406-405-0003-0005 Kariniemi Maijala, Mauri Kristian Saarnintie 190, 27220 ALA-KIERI	
<b>Tarkastus:</b>	9.8. Miikka Haimila	
<b>Kartat:</b>	Ote peruskartasta 1134 01 Lappi 1:20000	
<b>Kuvat:</b>	<b>Negatiivit:</b>	<b>Diat:</b> 49656
<b>Ympäristö:</b>	Paikka on sankkaa kuusimetsää kasvava peltojen ympäröimä saareka, jonka keskellä on korkea kallio. Kallion laki on joskus ollut ympäröity piikkilanka-aidalla, josta on jäänteet jäljellä.	
<b>Kohteen kuvaus:</b>	Röykkiö on korkean kallion päällä. Se on ladottu paikoin jäkälän peittämistä kivistä, joiden koko vaihtelee pään kokoisista miehennostannaisiin. Röykkiö on halkaisijaltaan noin 7 metriä ja korkeudeltaan noin metrin. Sen keskellä on noin 1 x 2 metrin kokoinen kraateri.	
<b>Laajuus:</b>	Röykkiön pinta-ala noin 50 m <sup>2</sup> .	
<b>Ehdotus suoja-alueeksi:</b>	Röykkiön ympäristö 10 metrin säteellä. Myös koko kallion lakialue voisi maisemallisesti olla hyvä liittämään suoja-alueeseen.	
<b>Suojelutoimenpiteet:</b>	-	
<b>Luokitusehdotus:</b>	1	
<b>Havaintomahdollisuudet:</b>	Paikka on maisemallisesti hyvä esimerkki pronssikauden röykkiön paikasta.	
<b>Lähistön kohteita:</b>	Sammallahdenmäki [10] (Hautapaikat - hautaröykkiöt - pronssikautinen) 1,3 km kaakkoon. Ylinen hauta [21] (Hautapaikat - hautaröykkiöt - pronssikautinen) 1,5 km koilliseen. Alinen hauta [22] (Hautapaikat - hautaröykkiöt - pronssikautinen) 1,1 km koilliseen. Sammallahdenmäki E [29] (Hautapaikat - hautaröykkiöt - pronssikautinen) 1,6 km kaakkoon. Koivulahti [32] (Hautapaikat - hautaröykkiöt - pronssikautinen) 1 km itään. Jokiranta [43] (Hautapaikat - hautaröykkiöt - pronssikautinen) 0,4 km itään. Ylinen hauta 2 [44] (Hautapaikat - hautaröykkiöt - pronssikautinen) 1,5 km pohjoiseen. Ylinen hauta 3 [45] (Hautapaikat - hautaröykkiöt - pronssikautinen) 1,8 km pohjoiseen. Karikko [47] (Hautapaikat - hautaröykkiöt - pronssikautinen) 1,8 km luoteeseen. Arvela 1 [51] (Hautapaikat - hautaröykkiöt - pronssikautinen) 0,2 km länteen. Ruoksuo [52] (Hautapaikat - hautaröykkiöt - pronssikautinen) 1,8 km etelään. Arvela 2 [56] (Hautapaikat - hautaröykkiöt - pronssikautinen) 0,9 km länteen. Käkellä [64] (Hautapaikat - hautaröykkiöt - pronssikautinen) 1 km itään. Vuorenmäki [8] (Hautapaikat - hautaröykkiöt - pronssikautinen) 0,7 km länteen.	
<b>Koekuopat:</b>	-	
<b>Pintapoiminta:</b>	-	



49656 Vähäalhon vuori Luoteesta.

9. Vähäalhon vuori  
 PK 1134 01 Lappi  
 MK 1:20000  
 X:6779352, Y:1540777, Z:35  
 P:6790457, I:3217567



▲ röykkiö

## 10. Sammallahdenmäki (hautapaikat - hautaröykkiöt - pronssikautinen)

<b>Muinaisjäännös-</b> <b>rekisterinumero:</b>	406 01 0010	
<b>Kunta:</b>	Lappi	<b>Kylä:</b> Kivikylä
<b>Muinaisjäännöstyyppi:</b>	Hautapaikat	<b>Tyyppin tarkenne:</b> hautaröykkiöt
<b>Ajoitus:</b>	pronssikautinen	
<b>Rauhoitusluokka:</b>	1	<b>Lukumäärä:</b> 36
<b>Sijainti:</b>	PK 1134 01 Lappi X:6778586-6779349, Y:1541748-1542213, Z:19,5-43 P:6789562-6790348, I:3218490-3218927 Keskipiste X:6778967, Y:1541980, P:6789955, I:3218708 Noin 3,2 km Lapin kirkosta länsiluoteeseen. (Kohde merkitty peruskarttaan)	
<b>Aiemmat löydöt:</b>	KM 33312:1-38 (Sarjarannerenkaan katkelma ja palanutta luuta) (Högmanin kaivauksissa 1891 luulöytöjä, jotka eivät ole tallessa)	
<b>Inventointilöydöt:</b>	-	
<b>Aiemmat tiedot:</b>	Inventointi 1891 Volter Högman Kaivaus 1891 Volter Högman Inventointi Martti Linkola Inventointi 1985 Turun yliopisto Kartoitus 1990 Päivi Kankkunen Hoito 1995 Leena Koivisto Kaivaus 2002 Eeva Raike	
<b>Omistajatiedot:</b>	Katso tarkemmat tiedot Eeva Raiken kaivauksetuksesta 2002, Museoviraston arkeologian osaston arkistossa.	
<b>Tarkastus:</b>	1.7.-13.9. Eeva Raike, Anu Kehusmaa, Kirsi Sipiläinen ja Miikka Haimila	
<b>Kartat:</b>	Ote peruskartasta 1134 01 Lappi 1:20000, peruskartan suurennos 1:5000.	
<b>Kuvat:</b>	<b>Negatiivit:</b> 124496	<b>Diat:</b> 49704
<b>Ympäristö:</b>	Laaja kallioalue, jolla kasvaa harvaa mäntymetsää. Kalliot viettävät länteen kohti Saarnijärveä.	
<b>Kohteen kuvaus:</b>	Paikalla on 36 röykkiötä. Alue kuuluu Unescon maailmanperintökohteisiin. Katso tarkemmat tiedot (mm. röykkiöiden korkeustiedot) E. Raikeen kaivauksetuksesta 2002, Museoviraston arkeologian osaston arkistossa. Röykkiöiden sijaintitiedot: Röykkiö 1: X:6778623, Y:1542174, P:6789603, I:3218892 Röykkiö 2: X:6778633, Y:1542164, P:6789614, I:3218883 Röykkiö 3: X:6778622, Y:1542112, P:6789607, I:3218830 Röykkiö 4: X:6778614, Y:1542094, P:6789601, I:3218811 Röykkiö 5: X:6778662, Y:1542082, P:6789650, I:3218804 Röykkiö 5A: X:6778655, Y:1542083, P:6789643, I:3218804 Röykkiö 6: X:6778683, Y:1542079, P:6789671, I:3218803 Röykkiö 7: X:6778705, Y:1542070, P:6789694, I:3218796 Röykkiö 8: X:6778645, Y:1542045, P:6789636, I:3218765 Röykkiö 8A: X:6778642, Y:1542051, P:6789633, I:3218771 Röykkiö 9: X:6778695, Y:1542027, P:6789688, I:3218752 Röykkiö 10: X:6778732, Y:1542045, P:6789723, I:3218774 Röykkiö 11: X:6778762, Y:1542032, P:6789755, I:3218763 Röykkiö 12: X:6778846, Y:1542003, P:6789841, I:3218742 Röykkiö 13: X:6778864, Y:1542002, P:6789859, I:3218743 Röykkiö 14: X:6778883, Y:1542001, P:6789877, I:3218744 Röykkiö 15: X:6778844, Y:1541971, P:6789842, I:3218710 Röykkiö 16: X:6778933, Y:1541969, P:6789931, I:3218716 Röykkiö 17: X:6779057, Y:1541922, P:6790059, I:3218681 Röykkiö 18: X:6779158, Y:1541913, P:6790160, I:3218681 Röykkiö 19: X:6779141, Y:1541898, P:6790144, I:3218665 Röykkiö 20: X:6779303, Y:1541946, P:6790302, I:3218728 Röykkiö 21: X:6779323, Y:1541941, P:6790322, I:3218724 Röykkiö 22: X:6779341, Y:1541940, P:6790339, I:3218725 Röykkiö 23: X:6779349, Y:1541938, P:6790348, I:3218724 Röykkiö 24: X:6779328, Y:1541918, P:6790329, I:3218702 Röykkiö 25: X:6779334, Y:1541887, P:6790338, I:3218671 Röykkiö 26: X:6779340, Y:1541881, P:6790344, I:3218666	

Röykkiö 27: X:6778888, Y:1541971, P:6789885, I:3218715  
 Röykkiö 28: X:6778721, Y:1541789, P:6789736, I:3218518  
 Röykkiö 29: X:6778726, Y:1541787, P:6789741, I:3218515  
 Röykkiö 30: X:6778730, Y:1541780, P:6789745, I:3218509  
 Röykkiö 31: X:6778729, Y:1541775, P:6789745, I:3218504  
 Röykkiö 32: X:6778877, Y:1541748, P:6789895, I:3218490  
 Röykkiö 33: X:6778718, Y:1541777, P:6789734, I:3218505  
 Röykkiö 34: X:6778706, Y:1541843, P:6789716, I:3218570  
 Röykkiö 35: X:6778712, Y:1541859, P:6789720, I:3218586  
 Röykkiö 36: X:6778586, Y:1542213, P:6789562, I:3218928

- Laajuus:** Noin 29 ha.
- Ehdotus suoja-alueeksi:** Aiemmin määritetty suoja-alue.
- Suojelutoimenpiteet:** Inventoinnin ja kaivauksen yhteistyönä aluetta esiteltiin Lappilaisille ja ympäristön asukkaille sekä tiedotusvälineille useassa eri tilaisuudessa.
- Luokitusehdotus:** 1
- Havaintomahdollisuudet:** Erinomaiset. Paikalla on opastetaulu ja polku. Kohdetta hoidetaan ja sinne on saatavana opastus Lapin kunnasta.
- Lähistön kohteita:** Vähäalhon vuori [9] (Hautapaikat - hautaröykkiöt - pronssikautinen) 1,3 km luoteeseen. Kaivolon vuori [15] (Hautapaikat - hautaröykkiöt - pronssikautinen) 2 km etelään. Ylinen hauta [21] (Hautapaikat - hautaröykkiöt - pronssikautinen) 1,6 km pohjoiseen. Alinen hauta [22] (Hautapaikat - hautaröykkiöt - pronssikautinen) 1,2 km pohjoiseen. Huilu 1 [28] (Hautapaikat - hautaröykkiöt - pronssikautinen) 1,2 km kaakkoon. Sammallahdenmäki E [29] (Hautapaikat - hautaröykkiöt - pronssikautinen) 0,3 km itään. Koivulahti [32] (Hautapaikat - hautaröykkiöt - pronssikautinen) 0,7 km pohjoiseen. Jokiranta [43] (Hautapaikat - hautaröykkiöt - pronssikautinen) 1 km luoteeseen. Arvela 1 [51] (Hautapaikat - hautaröykkiöt - pronssikautinen) 1,4 km luoteeseen. Ruoksuo [52] (Hautapaikat - hautaröykkiöt - pronssikautinen) 1,7 km lounaaseen. Huilu 2 [55] (Asuinpaikat - - varhaismetallikautinen) 0,9 km kaakkoon. Käkelä [64] (Hautapaikat - hautaröykkiöt - pronssikautinen) 0,9 km pohjoiseen. Talvikylä [66] (Asuinpaikat? - - esihistoriallinen?) 1,9 km itään. Vuorenmäki [8] (Hautapaikat - hautaröykkiöt - pronssikautinen) 1,9 km luoteeseen.
- Koekuopat:** Ks. Eeva Raiken kaivauskertomusta 2002.
- Pintapoiminta:** Ks. Eeva Raiken kaivauskertomusta 2002.

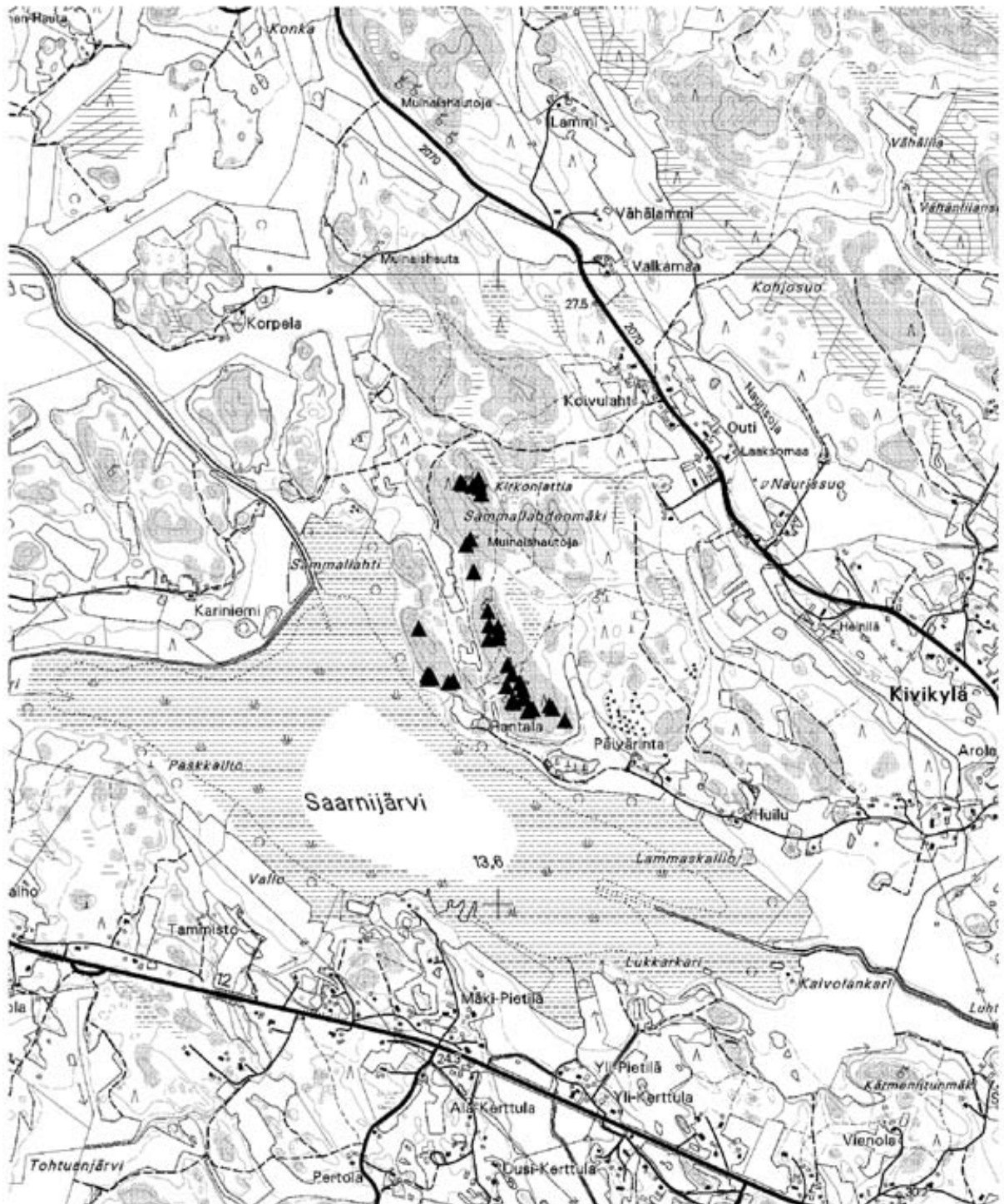
## 10. Sammallahdenmäki

PK 1134 01 Lappi

MK 1:20000

X:6778586-6779349, Y:1541748-1542213, Z:19,5-43

P:6789562-6790348, I:3218490-3218927



▲ röykkiö

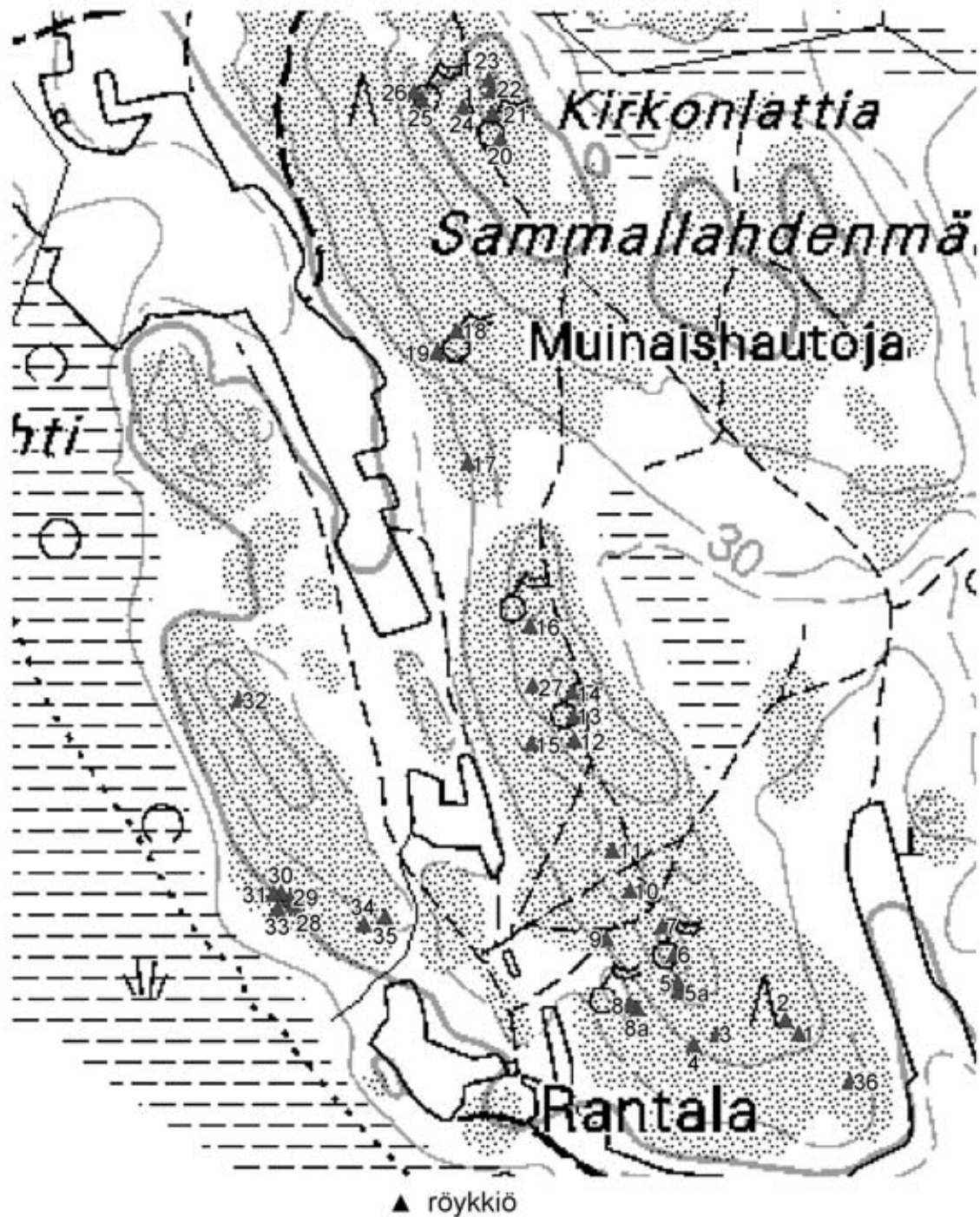
## 10. Sammallahtenmäki

PK 1134 01 Lappi

MK 1:5000

X:6778586-6779349, Y:1541748-1542213, Z:19,5-43

P:6789562-6790348, I:3218490-3218927



## 11. Mustaluitonmäki (hautapaikat - hautaröykkiöt - pronssikautinen)

<b>Muinaisjäännös-</b> <b>rekisterinumero:</b>	406 01 0011	
<b>Kunta:</b>	Lappi	<b>Kylä:</b> Alakieri
<b>Muinaisjäännöstyyppi:</b>	Hautapaikat	<b>Tyyppin tarkenne:</b> hautaröykkiöt
<b>Ajoitus:</b>	pronssikautinen	
<b>Rauhoitusluokka:</b>	1	<b>Lukumäärä:</b> 1
<b>Sijainti:</b>	PK 1134 01 Lappi X:6775982, Y:1541197, Z:32,5 P:6787047, I:3217671 Noin 4 km Lapin kirkosta länsilounaaseen. (Röykkiö merkitty peruskarttaan.)	
<b>Aiemmat löydöt:</b>	-	
<b>Inventointilöydöt:</b>	-	
<b>Aiemmat tiedot:</b>	Inventointi 1891 Volter Högman Tarkastus 1955 Helmer Salmo Inventointi 1960 Martti Linkola Inventointi 1985 Turun yliopisto	
<b>Omistajatiedot:</b>	406-401-0002-0140 Pahnä Katila, Esko Antero Ruonantie 558, 27260 KUOLIMAA	
<b>Tarkastus:</b>	7.8. Miikka Haimila	
<b>Kartat:</b>	Ote peruskartasta 1134 01 Lappi 1:20000	
<b>Kuvat:</b>	<b>Negatiivit:</b> 124484	<b>Diat:</b> 49649
<b>Ympäristö:</b>	Paikka on sekametsän ympäröimä kallio, jonka päällä kasvaa männikköä. Kallio on voimakkaasti rapautunut ja paikalta on ilmeisesti kaivettu moroa.	
<b>Kohteen kuvaus:</b>	Röykkiö on kallion päällä osittain rinteessä. Alarinteen puolella röykkiön korkeus on noin 2 metriä ja ylärinteen puolella noin metrin. Röykkiön halkaisija on noin 10 metriä. Keskelle on pengottu noin 2 x 3 metrin kokoinen aukko, josta näkyy ilmeisesti arkusta peräisin olevia kivilaakoja. Röykkiön kivet vaihtelevat kooltaan pään kokoisista miehennostannaisiin ja ne ovat muodoltaan pyöreähköjä. Etelän puolella kiviä peittää paksu sammal. Röykkiön itäpuoli on jyrkkä, se voi olla kylmämuurattu tai sitten kivien tukena on jyrkkä kallion reuna.	
<b>Laajuus:</b>	Röykkiön pinta-ala noin 100 m <sup>2</sup> .	
<b>Ehdotus suoja-alueeksi:</b>	Kallion laki noin 50 metrin säteellä röykkiöstä.	
<b>Suojelutoimenpiteet:</b>	-	
<b>Luokitusehdotus:</b>	1	
<b>Havaintomahdollisuudet:</b>	Paikalla voi havaita penkomisen vaikutuksen röykkiöön ja maanoton vaikutuksen sekä muinaisjäännökseen, että sen lähiympäristöön.	
<b>Lähistön kohteita:</b>	Luhdanmäki [14] (Hautapaikat - hautaröykkiöt - pronssikautinen) 1,8 km kaakkoon. Karhun kallio [33] (Hautapaikat - hautaröykkiöt - pronssikautinen) 0,7 km pohjoiseen. Isoperkko [34] (Hautapaikat - hautaröykkiöt - rautakautinen?) 0,7 km koilliseen. Ala-Kerttula [35] (Hautapaikat - hautaröykkiöt - pronssikautinen) 0,9 km itään. Mäkilän torppa [36] (Hautapaikat - hautaröykkiöt - pronssikautinen) 1,6 km itään. Täpölän mäki [37] (Hautapaikat - hautaröykkiöt - pronssikautinen) 1,3 km itään. Löytynvuori [42] (Kivirakenteet - rajamerkit - historiallinen) 1,2 km luoteeseen. Ruoksuo [52] (Hautapaikat - hautaröykkiöt - pronssikautinen) 1,6 km pohjoiseen. Uusi-Kerttula [63] (Hautapaikat - hautaröykkiöt - pronssikautinen) 0,6 km pohjoiseen.	
<b>Koekuopat:</b>	-	
<b>Pintapöiminta:</b>	-	





124484 Mustaluitonmäki röykkiö. Lounaasta .

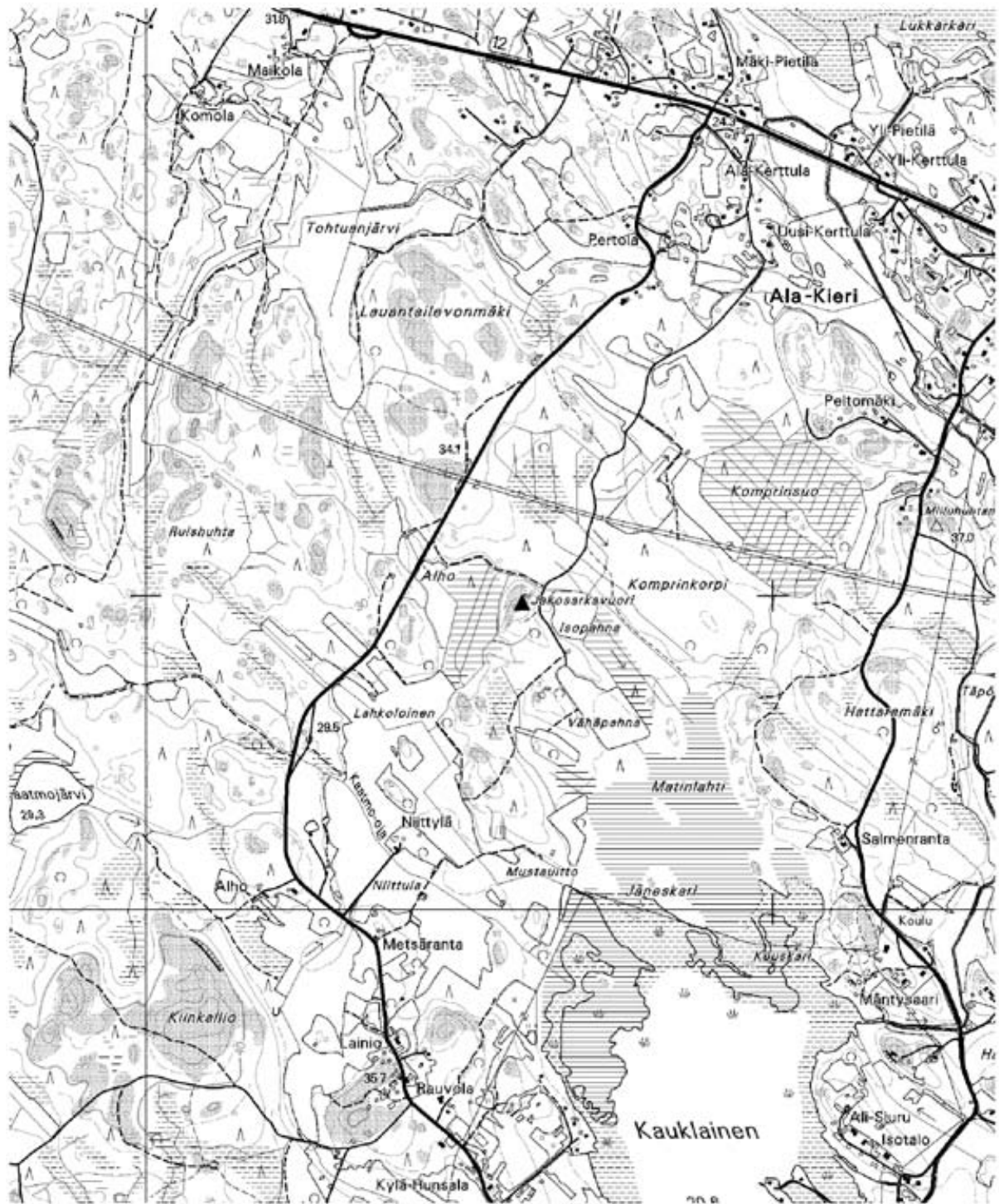
## 11. Mustaluitonmäki

PK 1134 01

Lappi MK 1:20000

X:6775982, Y:1541197, Z:32,5

P:6787047, I:3217671



▲ röykkiö

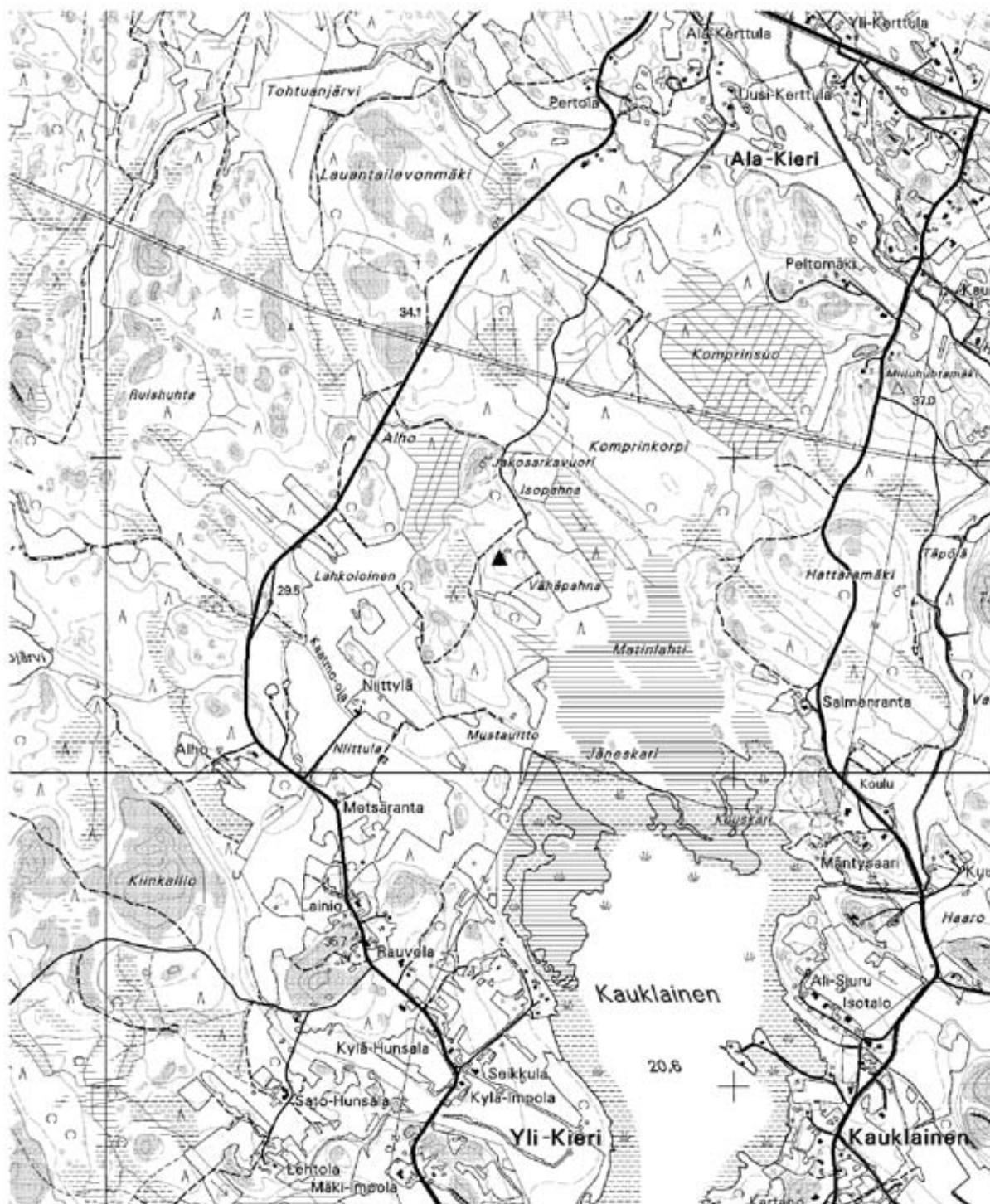
## 12. Vähäpahnamäki (hautapaikat - hautaröykkiöt - pronssikautinen)

<b>Muinaisjäännösrekisterinumero:</b>	406 01 0012	
<b>Kunta:</b>	Lappi	<b>Kylä:</b> Alakieri
<b>Muinaisjäännöstyyppi:</b>	Hautapaikat	<b>Tyyppin tarkenne:</b> hautaröykkiöt
<b>Ajoitus:</b>	pronssikautinen	
<b>Rauhoitusluokka:</b>	1	<b>Lukumäärä:</b> 1
<b>Sijainti:</b>	PK 1134 01 Lappi X:6775685, Y:1541255, Z:30 P:6786758, I:3217707 Noin 4 km Lapin kirkosta länsilounaaseen. (Röykkiö merkitty peruskarttaan)	
<b>Aiemmat löydöt:</b>	-	
<b>Inventointilöydöt:</b>	-	
<b>Aiemmat tiedot:</b>	Inventointi 1891 Volter Högman Tarkastus 1955 Helmer Salmo Inventointi 1960 Martti Linkola Inventointi 1985 Turun yliopisto	
<b>Omistajatiedot:</b>	406-401-0002-0140 Pahnä Katila, Esko Antero Ruonantie 558, 27260 KUOLIMAA	
<b>Tarkastus:</b>	7.8. Miikka Haimila	
<b>Kartat:</b>	Ote peruskartasta 1134 01 Lappi 1:20000	
<b>Kuvat:</b>	<b>Negatiivit:</b> 124485	<b>Diat:</b> 49650
<b>Ympäristö:</b>	Paikka on sekametsän ympäröimä kallio.	
<b>Kohteen kuvaus:</b>	Metsän korkeimmalla kohdalla kallion päällä on suurelta osin sammalen peittämä röykkiö. Se on pyöreähkö ja halkaisijaltaan noin 8 metriä. Röykkiön korkeus vaihtelee puolestatoista kahteen metriin. Kivet ovat kooltaan pään kokoisista parin pään kokoiisiin. Röykkiön keskellä on noin 2 x 1 metrin kokoinen kraateri, josta kasvaa koivuja. Röykkiöltä noin 80 metriä kaakkoon on suuren siirtolohkareen kupeessa kivikkoa, joka todennäköisesti on luontaisella paikallaan.	
<b>Laajuus:</b>	Röykkiön pinta-ala noin 60 m <sup>2</sup> .	
<b>Ehdotus suoja-alueeksi:</b>	Kalliopaljastuma eli röykkiön ympäryys noin 10 metrin säteellä.	
<b>Suojelutoimenpiteet:</b>	-	
<b>Luokitusehdotus:</b>	1	
<b>Havaintomahdollisuudet:</b>	Röykkiö on melko matalalla verrattuna sitä ympäröivään metsään, joten se ei näy kauas eikä röykkiöltä ole hyvää näkymää ympäristöön.	
<b>Lähistön kohteita:</b>	Luhdanmäki [14] (Hautapaikat - hautaröykkiöt - pronssikautinen) 1,8 km kaakkoon. Karhun kallio [33] (Hautapaikat - hautaröykkiöt - pronssikautinen) 0,7 km pohjoiseen. Isoperkko [34] (Hautapaikat - hautaröykkiöt - rautakautinen?) 0,7 km koilliseen. Ala-Kerttula [35] (Hautapaikat - hautaröykkiöt - pronssikautinen) 0,9 km itään. Mäkilän torppa [36] (Hautapaikat - hautaröykkiöt - pronssikautinen) 1,6 km itään. Täpölän mäki [37] (Hautapaikat - hautaröykkiöt - pronssikautinen) 1,3 km kakkoon. Löytynvuori [42] (Kivirakenteet - rajamerkit - historiallinen) 1,3 km luoteeseen. Ruoksuo [52] (Hautapaikat - hautaröykkiöt - pronssikautinen) 1,6 km pohjoiseen. Uusi-Kerttula [63] (Hautapaikat - hautaröykkiöt - pronssikautinen) 0,6 km koilliseen.	
<b>Koekuopat:</b>	-	
<b>Pintapöiminta:</b>	-	



124485 Vähäpahnamäki, röykkiö. Etelälounaasta.

12. Vähäpahnamäki  
 PK 1134 01 Lappi  
 MK 1:20000  
 X:6775980, Y:1541201, Z:30  
 P:6786758, I:3217707



▲ röykkiö

### 13. Näärästenmäki (hautapaikat - hautaröykkiöt - pronssikautinen)

<b>Muinaisjäännös-</b> <b>rekisterinumero:</b>	406 01 0013	
<b>Kunta:</b>	Lappi	<b>Kylä:</b> Ylikieri
<b>Muinaisjäännöstyyppi:</b>	Hautapaikat	<b>Tyyppin tarkenne:</b> hautaröykkiöt
<b>Ajoitus:</b>	pronssikautinen	
<b>Rauhoitusluokka:</b>	1	<b>Lukumäärä:</b> 2
<b>Sijainti:</b>	PK 1131 01 Lappi X:6771430, Y:1540490, Z:47,5 P:6782572, I:3216565 Noin 7,5 km Lapin kirkosta luonaaseen. (Röykkiö merkitty peruskarttaan)	
<b>Aiemmat löydöt:</b>	-	
<b>Inventointilöydöt:</b>	-	
<b>Aiemmat tiedot:</b>	Inventointi 1891 Volter Högman Inventointi 1960 Martti Linkola Inventointi 1985 Turun yliopisto	
<b>Omistajatiedot:</b>	406-418-0002-0029 Metsä-Imppula Forestia Oy Kirkkokatu 10 A 4.Krs, 33200 TAMPERE	
<b>Tarkastus:</b>	6.8. Miikka Haimila	
<b>Kartat:</b>	Ote peruskartasta 1131 01 Lappi 1:20000	
<b>Kuvat:</b>	<b>Negatiivit:</b> 124482-124483	<b>Diat:</b> 49647-49648
<b>Ympäristö:</b>	Paikka on Kodisjoen rajan lähellä oleva laaja kallio, jonka pohjois ja luoteiskulmalla on jyrkäne. Kalliolla kasvaa harvaa männikköä ja koivuja. Kalliolta ja sen ympäristöstä on louhittu kiveä ja kaivettu moroa.	
<b>Kohteen kuvaus:</b>	Aiemmissä kuvauksissa mainitaan kaksi vierekkäistä röykkiötä jotka muodostavat pikulaisen kivikon. Tarkastushetkellä kivikko näytti kokonaiselta pitkältä röykkiöltä, jota on kaiveltu molemmista päistä. Tutkimushistoria huomioon ottaen on kuitenkin syytä lähteä oletuksesta, että paikalla on ollut kaksi erillistä röykkiötä. Röykkiöt ovat kallion tasaisen laen luoteiskulmalla. Kiveys on luode kaakko suuntainen, pituudeltaan noin 20 metriä ja leveydeltään noin 8 metriä. Korkeutta on noin metri. Röykkiöiden kivet ovat kooltaan pään kokoisista parin pään kokoisiin. Kiveyksen molemmissa päissä on kraateri. Kaakkois päässä on näkyvissä hyvin säilynyt paasiarkku. Kivikossa olevista kivilaaioista päätellen myös luoteispäässä on ollut paasiarkku.	
<b>Laajuus:</b>	Noin 200 m2.	
<b>Ehdotus suoja-alueeksi:</b>	Kallion laki vähintään 20 metrin säteellä röykkiöstä. Maisemallisesti koko kallion laen suojaaminen olisi suotavaa.	
<b>Suojelutoimenpiteet:</b>	-	
<b>Luokitusehdotus:</b>	1	
<b>Havaintomahdollisuudet:</b>	Röykkiössä on näkyvillä hyväkuntoinen paasiarkku.	
<b>Lähistön kohteita:</b>		
<b>Koekuopat:</b>	-	
<b>Pintapöimintä:</b>	-	

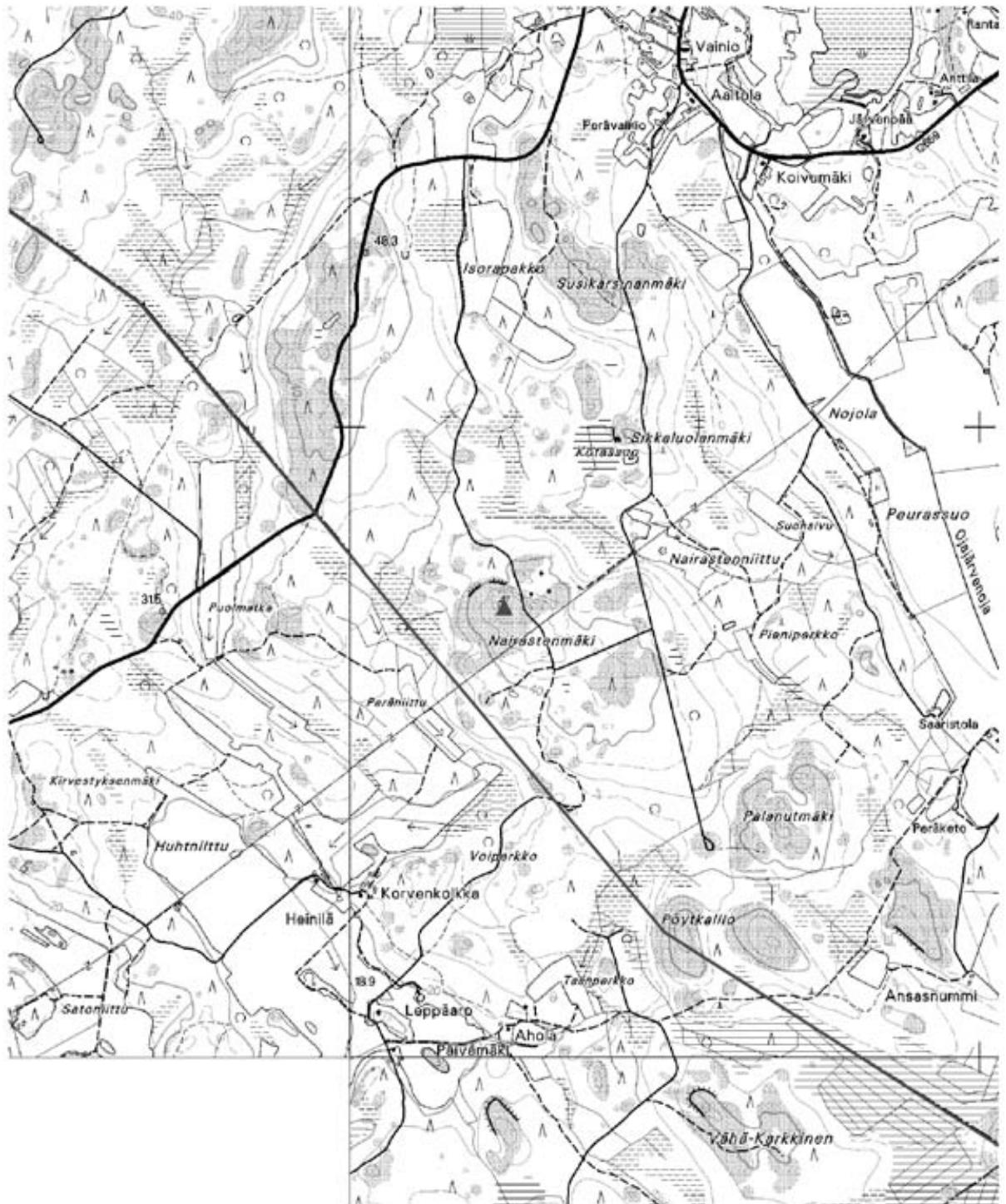


124483 Näärästenmäki, röykkiö. Idästä.



124482 Näärästenmäki, paasiarkku. Lännestä.

13. Näärästenmäki  
 PK 1131 01 Lappi  
 MK 1:20000  
 X:6771430, Y:1540490, Z:47,5  
 P:6782572, I:3216565



▲ röykkiö



## 14. Luhdanmäki (hautapaikat - hautaröykkiöt - pronssikautinen)

<b>Muinaisjäännös-</b> <b>rekisterinnumero:</b>	406 01 0014	
<b>Kunta:</b>	Lappi	<b>Kylä:</b> Kauklainen
<b>Muinaisjäännöstyyppi:</b>	Hautapaikat	<b>Tyyppin tarkenne:</b> hautaröykkiöt
<b>Ajoitus:</b>	pronssikautinen	
<b>Rauhoitusluokka:</b>	1	<b>Lukumäärä:</b> 1
<b>Sijainti:</b>	PK 1134 01 Lappi X:6774570, Y:1542380, Z:35 P:6785544, I:3218726 Noin 3,9 km Lapin kirkosta lounaaseen.	
<b>Aiemmat löydöt:</b>	-	
<b>Inventointilöydöt:</b>	-	
<b>Aiemmat tiedot:</b>	Inventointi 1891 Volter Högman Inventointi 1960 Martti Linkola Inventointi 1985 Turun yliopisto	
<b>Omistajatiedot:</b>	406-403-0001-0098 Petäjärinne Seikkula, Jouni Matti Ensio Hormantie 30, 27220 ALA-KIERI	
<b>Tarkastus:</b>	7.8. Miikka Haimila	
<b>Kartat:</b>	Ote peruskartasta 1134 01 Lappi 1:20000	
<b>Kuvat:</b>	<b>Negatiivit:</b> 124486	<b>Diat:</b> 49652
<b>Ympäristö:</b>	Paikka on pihamaalla korkealla kalliolla Kauklaistenjärven itärannalla. Kalliolla kasvaa mäntyjä. Röykkiöstä noin 20 metriä etelään on asuinrakennus.	
<b>Kohteen kuvaus:</b>	Röykkiö on pyöreähkö, halkaisijaltaan noin 8 metriä. Korkeutta sillä on pari kivikertaa eli 30-50 cm. Kivien koko vaihtelee pään kokoisista miehennostannaisiin. Röykkiö on pahasti hajonnut. Se on varustettu muinaisjäännöskyltillä.	
<b>Laaajuus:</b>	Röykkiön pinta-ala noin 60 m <sup>2</sup> .	
<b>Ehdotus suoja-alueeksi:</b>	Röykkiötä ympäröivä kallioalue talon pohjoispuolella noin 10 metrin säteellä röykkiöstä.	
<b>Suojelutoimenpiteet:</b>	-	
<b>Luokitusehdotus:</b>	1	
<b>Havaintomahdollisuudet:</b>	Pihamaalla oleva röykkiö soveltuu huonosti havaintokohteeksi.	
<b>Lähistön kohteita:</b>	Vähäpahnamäki [12] (Hautapaikat - hautaröykkiöt - pronssikautinen) 1,8 km luoteeseen. Ala-Kerttula [35] (Hautapaikat - hautaröykkiöt - pronssikautinen) 1,4 km pohjoiseen. Mäkilän torppa [36] (Hautapaikat - hautaröykkiöt - pronssikautinen) 1,5 km pohjoiskolliseen. Töpölämäki [37] (Hautapaikat - hautaröykkiöt - pronssikautinen) 1,1 km pohjoiseen. Mustaluitonmäki [11] (Hautapaikat - hautaröykkiöt - pronssikautinen) 1,8 km luoteeseen.	
<b>Koekuopat:</b>	-	
<b>Pintapöiminta:</b>	-	



124486 Luhdanmäki, röykkiö. Idästä.

14. Luhdanmäki  
 PK 1134 01  
 Lappi MK 1:20000  
 X:6774570, Y:1542380, Z:35  
 P:6785544, I:3218726



▲ röykkiö

## 15. Kaivolan vuori (hautapaikat - hautaröykkiöt - pronssikautinen)

<b>Muinaisjäännös-</b> <b>rekisterinnumero:</b>	406 01 0015	
<b>Kunta:</b>	Lappi	<b>Kylä:</b> Pappila
<b>Muinaisjäännöstyyppi:</b>	Hautapaikat	<b>Tyyppin tarkenne:</b> hautaröykkiöt
<b>Ajoitus:</b>	pronssikautinen	
<b>Rauhoitusluokka:</b>	1	<b>Lukumäärä:</b> 1
<b>Sijainti:</b>	PK 1134 01 Lappi X:6777461, Y:1543272, Z:37,5 P:6788344, I:3219880 Noin 1,6 metriä Lapin kirkosta länteen. (Röykkiö merkitty peruskarttaan)	
<b>Aiemmat löydöt:</b>	-	
<b>Inventointilöydöt:</b>	-	
<b>Aiemmat tiedot:</b>	-	
<b>Omistajatiedot:</b>	406-413-0015-0000 Sinimäki Puukka, Matti Kalevi Puukka, Soili Anneli Sinimäentie 60, 27230 LAPPI	
<b>Tarkastus:</b>	15.8. Miikka Haimila	
<b>Kartat:</b>	Ote peruskartasta 1134 01 Lappi 1:20000	
<b>Kuvat:</b>	<b>Negatiivit:</b> 124491	<b>Diat:</b> 49665, 49714
<b>Ympäristö:</b>	Paikka on korkealla mäntyvaltaisen sekametsän ympäröimällä kalliolla noin 500 metriä Saarnijärven kaakkoisrannasta.	
<b>Kohteen kuvaus:</b>	Röykkiö on kallion korkeimmalla kohdalla. Se on soikeahko itä-länsi suuntainen, kooltaan noin 6 x 9 metriä ja korkeudeltaan 1-1,5 metriä. Röykkiön kivet vaihtelevat pään kokoisista miehennostannaisiin. Röykkiötä on pengottu keskeltä ja siinä on pitkulainen syvä kuoppa sekä pienempi matala kuoppa. Kivet ovat levinneet röykkiön ympärille ja eteläpuolen rinteeseen. Pohjoispuolen jyrkän rinteessä on paljon kiviä, nekin lienee vieritetty röykkiöstä. Noin 50 metriä röykkiöstä luoteeseen on kallion reunalla kivistä kasattu rajamerkki.	
<b>Laajuus:</b>	Röykkiön pinta-ala noin 60 m <sup>2</sup> .	
<b>Ehdotus suoja-alueeksi:</b>	Röykkiön ympäryks ja siitä levinneet kivet 20 metrin säteellä.	
<b>Suojelutoimenpiteet:</b>	-	
<b>Luokitusehdotus:</b>	1	
<b>Havaintomahdollisuudet:</b>	Röykkiö on hyvin esillä kalliolla, mutta maisema jää kasvillisuuden taakse.	
<b>Lähistön kohteita:</b>	Linnavuori [16] (Puolustusvarustukset - muinaislinnat? - rautakautinen?) 1,7 km itäkaakkoon. Huilu 1 [28] (Hautapaikat - hautaröykkiöt - pronssikautinen) 1 km pohjoiseen. Sammallahdenmäki E [29] (Hautapaikat - hautaröykkiöt - pronssikautinen) 1,8 km pohjoisluoteeseen. Isoperkko [34] (Hautapaikat - hautaröykkiöt - rautakautinen?) 1,9 km lounaaseen. Ala-Kerttula [35] (Hautapaikat - hautaröykkiöt - pronssikautinen) 1,9 km lounaaseen. Mäkilän torppa [36] (Hautapaikat - hautaröykkiöt - pronssikautinen) 1,5 km eteläluoteeseen. Kiviranta [54] (Hautapaikat - hautaröykkiöt - pronssikautinen) 0,8 km itään. Huilu 2 [55] (Asuinpaikat - - varhaismetallikautinen) 1,1 km pohjoiseen. Sammallahdenmäki [10] (Hautapaikat - hautaröykkiöt - pronssikautinen) 2 km pohjoiseen.	
<b>Koekuopat:</b>	-	
<b>Pintapöimintä:</b>	-	

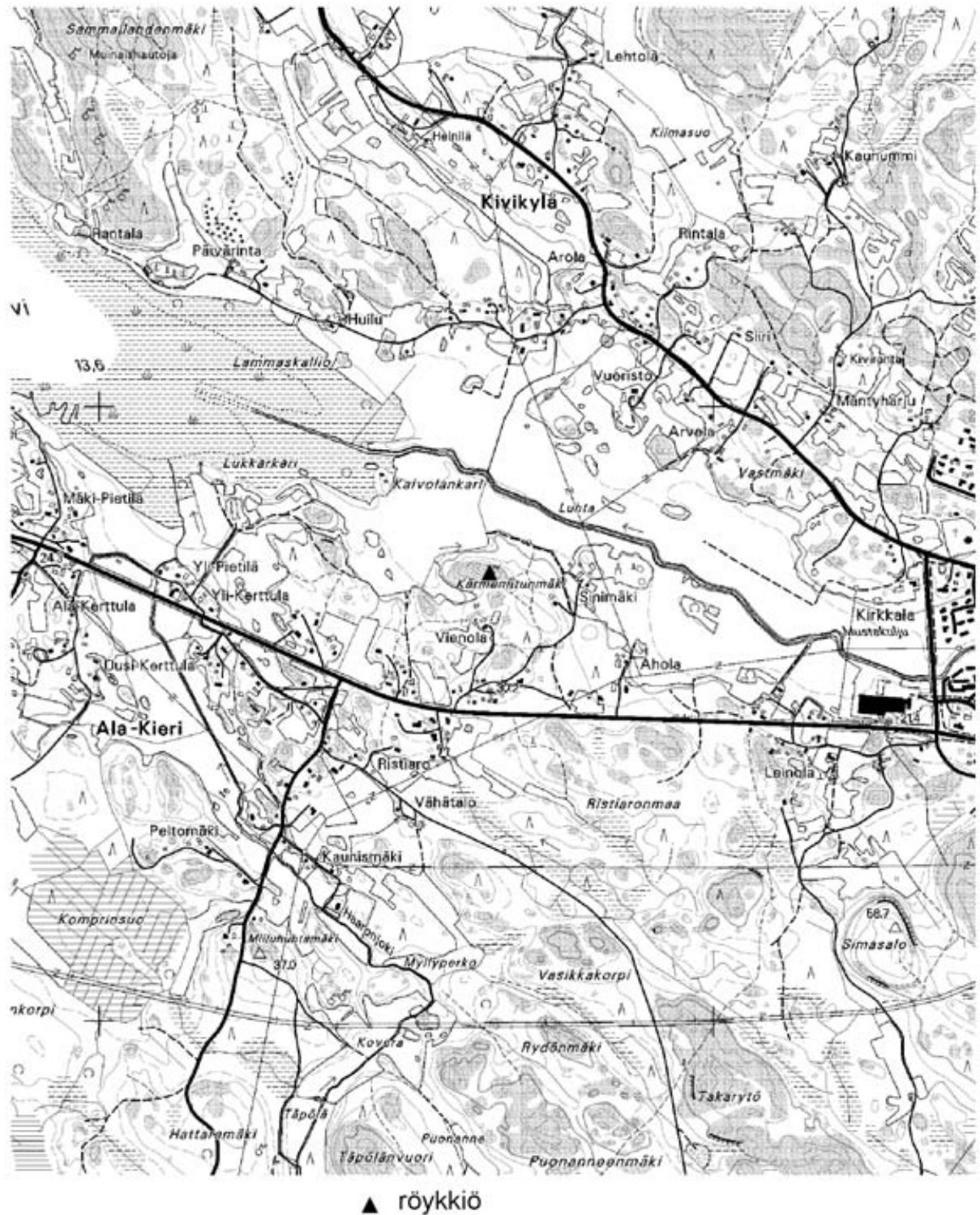


124491 Kaivolan vuori, röykkiö. Länestä.



49714 Kaivolan vuori, pohjoisrinteen alas pudonneet kivet. Etelästä.

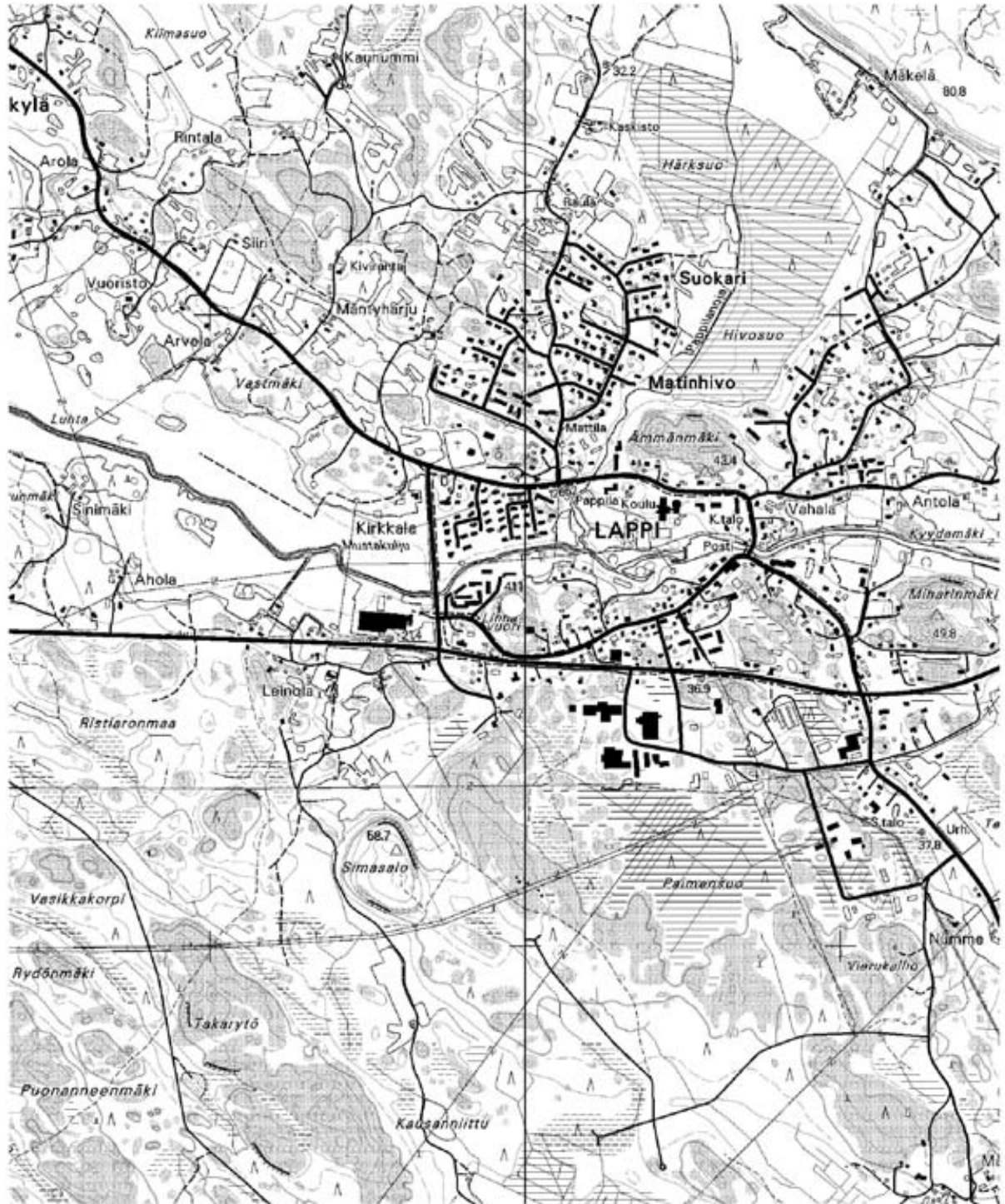
15. Kaivolan vuori  
 PK 1134 01  
 Lappi MK 1:20000  
 X:6777461, Y:1543272, Z:37,5  
 P:6788344, I:3219880



## 16. Linnavuori (puolustusvarustukset - muinaislinnat? - rautakautinen?)

<b>Muinaisjäännös-</b> <b>rekisterinnumero:</b>	406 01 0015		
<b>Kunta:</b>	Lappi	<b>Kylä:</b>	Lappi
<b>Muinaisjäännöstyyppi:</b>	Puolustusvarustukset	<b>Tyypin tarkenne:</b>	muinaislinnat?
<b>Ajoitus:</b>	rautakautinen?		
<b>Rauhoitusluokka:</b>	1	<b>Lukumäärä:</b>	1
<b>Sijainti:</b>	PK 1134 01 Lappi X:6777082, Y:1544980, Z:25-40 P:6787797, I:3221542 Noin 500 m Lapin kirkosta eteläkaakkoon		
<b>Aiemmat löydöt:</b>	-		
<b>Inventointilöydöt:</b>	-		
<b>Aiemmat tiedot:</b>	Tarkastus 1911 Arne Europaeus Inventointi 1960 Martti Linkola		
<b>Omistajatiedot:</b>	406-410-1-180 Pyörni Lapin kunta PL 5 27231 LAPPI		
<b>Tarkastus:</b>	16.8. Miikka Haimila		
<b>Kartat:</b>	Ote peruskartasta 1134 01 Lappi 1:20000		
<b>Kuvat:</b>	<b>Negatiivit:</b> 124453-124456	<b>Diat:</b> 49667	
<b>Ympäristö:</b>	Paikka on Lapin keskustassa, Lapinjoen etelärannassa oleva korkea kallio. Kallion päällä kasvaa mäntyjä ja kallion itäpuolella olevassa notkelmassa lehtimetsää. Kallion pohjois- ja länsireuna on jyrkkä, mutta etelä- ja itäreuna laskeutuvat loivan portaittaisina.		
<b>Kohteen kuvaus:</b>	Kalliolla ei ole merkkejä puolustusvarustuksista tai asutuksesta. Joissain painanteissa on pieniä määriä irtomaata, mutta maakairauksella tehdyissä pistokokeissa ei löytynyt mitään kulttuurikerrokseen viittaavaa. Kallion korkeimmalla kohdalla on lipputanko ja useita rautaisia mittauskiintopisteitä. Kallion etelälaidalla on asuinrakennus.		
<b>Laajuus:</b>	Noin 2 ha.		
<b>Ehdotus suoja-alueeksi:</b>	-		
<b>Suojelutoimenpiteet:</b>	-		
<b>Luokitusehdotus:</b>	1		
<b>Havaintomahdollisuudet:</b>	Kallion laelta avautuu hyvä maisema kirkonkylään ja Lapinjoelle Saarnijärven suuntaan.		
<b>Lähistön kohteita:</b>	Vainriihenpönnkä [17] (Hautapaikat - hautaröykkiöt - rautakautinen?) 0,6 km itään. Huhdanniska (Vahala) [18] (Hautapaikat - hautaröykkiöt - pronssi- ja/tai rautakautinen) 0,9 km itään. Vahala [19] (Asuinpaikat - - kivikautinen) 0,9 km itään. Muuntajanpönnkä [41] (Hautapaikat - hautaröykkiöt - pronssi- ja/tai rautakautinen) 0,5 km itään. Kyydemäki [53] (Röykkiöt - - esihistoriallinen?) 1,2 km itään. Kiviranta [54] (Hautapaikat - hautaröykkiöt - pronssikautinen) 1,1 km luoteeseen. Kaivolon vuori [15] (Hautapaikat - hautaröykkiöt - pronssikautinen) 1,7 km länteen.		
<b>Koekuopat:</b>	-		
<b>Pintapöiminta:</b>	-		

16. Linnavuori PK  
 1134 01 Lappi  
 MK 1:20000  
 X:6777082, Y:1544980, Z:25-40  
 P:6787797, I:3221542



○ linnavuori



## 17. Vainriihenpönnkä (hautapaikat - hautaröykkiöt - rautakautinen?)

<b>Muinaisjäännös-</b> <b>rekisterinnumero:</b>	406 01 0017	
<b>Kunta:</b>	Lappi	<b>Kylä:</b> Lappi
<b>Muinaisjäännöstyyppi:</b>	Hautapaikat	<b>Tyypin tarkenne:</b> hautaröykkiöt
<b>Ajoitus:</b>	rautakautinen?	
<b>Rauhoitusluokka:</b>	2	<b>Lukumäärä:</b> 2
<b>Sijainti:</b>	PK 1134 01 Lappi X:6777341, Y:1545481, Z:25-30 P:6788021, I:3222070 Noin 700 metriä Lapin kirkosta itäkaakkoon. (Röykkiöt 1 ja 2 merkitty peruskarttaan) Röykkiö 1, x:6777341, y:1545481, p:6788022, i:3222071 z:30 Röykkiö 2, x:6777340, y:1545487, p:6788020, i:3222077 z:30 Röykkiö 3, x:6777332, y:1545496, p:6788011, i:3222085 z:25 Röykkiö 4, x:6777329, y:1545512, p:6788007, i:3222101 z:25 Röykkiö 5, x:6777337, y:1545511, p:6788015, i:3222100 z:25	
<b>Aiemmat löydöt:</b>	Högmanin kaivauslöytöjä röykkiöstä 1: puukonterä, palamatonta luuta ja saviastianpala. Löytönumeroa ei ole, mutta löydöt saattavat olla Huhdanniskan löytöjen KM 2800:17-17a joukossa.	
<b>Inventointilöydöt:</b>	-	
<b>Aiemmat tiedot:</b>	Inventointi 1891 Volter Högman Kaivaus 1891 Volter Högman Inventointi 1960 Martti Linkola Tarkastus 1964 Anna-Liisa Hirviluoto Inventointi 1985 Turun yliopisto Hoito 1997 Leena Koivisto	
<b>Omistajatiedot:</b>	406-410-0003-0144 Koulu Lapin Kunta 27230 LAPPI	
<b>Tarkastus:</b>	19.8. Miikka Haimila	
<b>Kartat:</b>	Ote peruskartasta 1134 01 Lappi 1:20000, peruskartan suurennos 1:1000.	
<b>Kuvat:</b>	<b>Negatiivit:</b> 124492	<b>Diat:</b> 49669-49670
<b>Ympäristö:</b>	Paikka on ympäristöstään kohoava pieni mäki, jonka korkein kohta on noin 3 metriä ympäröivää puistoaluetta korkeammalla. Mäellä kasvaa harvakseltaan ryhmissä suuria katajia, tummaa tulikukkaa ja pölkkyruohoa.	
<b>Kohteen kuvaus:</b>	Ympäri mäkeä tehtiin lukuisia maakairan pistoja, joissa ei paljastunut noki- tai kultuurimaata. Röykkiö 1 on mäen päällä. Siitä on näkyvissä noin 7 metrin levyinen miehennostannaisista kivistä tehty kivikehä, jonka keskellä on matalammalla kiviä ja maata. Röykkiön päällä kasvaa katajaa. Högman kaivoi paikalla 1891, jolloin hän löysi kaksi kivilaakaa, joissa on kuppi sekä veitsen, palamatonta luuta ja saviastianpalan. Röykkiö 2 on edellisestä muutaman metrin koilliseen. Katajien alla on noin 3 metriä halkaisijaltaan oleva matala kumpare, josta pilkistää miehennostannaisia kiviä. Vainriihenpönnän vieressä on ollut riihi ja on mahdollista, että loput kivikasat liittyvät jollain tavoin siihen. Röykkiö? 3 on noin 8 metriä kaakkoon röykkiöstä 1. Se on epämääräinen joukko kiviä, joiden eteläreunassa on pätkä kehämäisesti aseteltuja kiviä. Kivet ovat ilmeisesti olleet aivan pellon tai niityn kupeessa. Röykkiö? 4 on noin 10 metriä itäkaakkoon röykkiöstä 1. Se on noin 4 metriä halkaisijaltaan ja metrin korkuinen kiven ja maansekainen kasa, jonka keskellä on 3 suurempaa kiveä. Tämä röykkiö voisi olla jäännös riihen kiukaasta. Röykkiö? 5 on edellisestä noin 10 metriä itäkaakkoon. Se on kiven ja maan sekainen, noin 4 metrin levyinen ja puolen metrin korkuinen. Kivet ovat kooltaan miehennostannaisia. Röykkiö? 6 on edellisestä noin 8 metriä pohjoiseen. Se on katajan peittämä kiven ja maan sekainen muodoltaan epämääräinen kumpare, jonka halkaisija on noin 5 metriä ja korkeus noin puoli metriä. Röykkiön 2 ja röykkiön? 6 välissä on suurehkoja kivenlohkareita, joissa on porausjälkiä.	
<b>Laaajuus:</b>	Röykkiöiden pinta-ala noin 100 m <sup>2</sup>	
<b>Ehdotus suoja-alueeksi:</b>	Koko mäki, noin 600 m <sup>2</sup> .	
<b>Suojelutoimenpiteet:</b>	-	
<b>LuoKitusehdotus:</b>	-	

2

**Havaintomahdollisuudet:** Vainriihenpönnkä sijaitsee Lapin keskustassa puistossa ja on havainnoitavaksi erinomaisella paikalla.

**Lähistön kohteita:** Huhdanniska (Vahala) [18] (Hautapaikat - hautaröykkiöt - pronssi- ja/tai rautakautinen) 0,3 km itään. Vahala [19] (Asuinpaikat - - kivistä) 0,3 km itään. Muuntajanpönnkä [41] (Hautapaikat - hautaröykkiöt - pronssi- ja/tai rautakautinen) 0,1 km etelään. Kyydemäki [53] (Röykkiöt - - esihistoriallinen?) 0,7 km itään. Kiviranta [54] (Hautapaikat - hautaröykkiöt - pronssikautinen) 1,4 km luoteeseen. Linnavuori [16] (Puolustusvarustukset - muinaislinnat? - rautakautinen?) 0,6 km länteen.

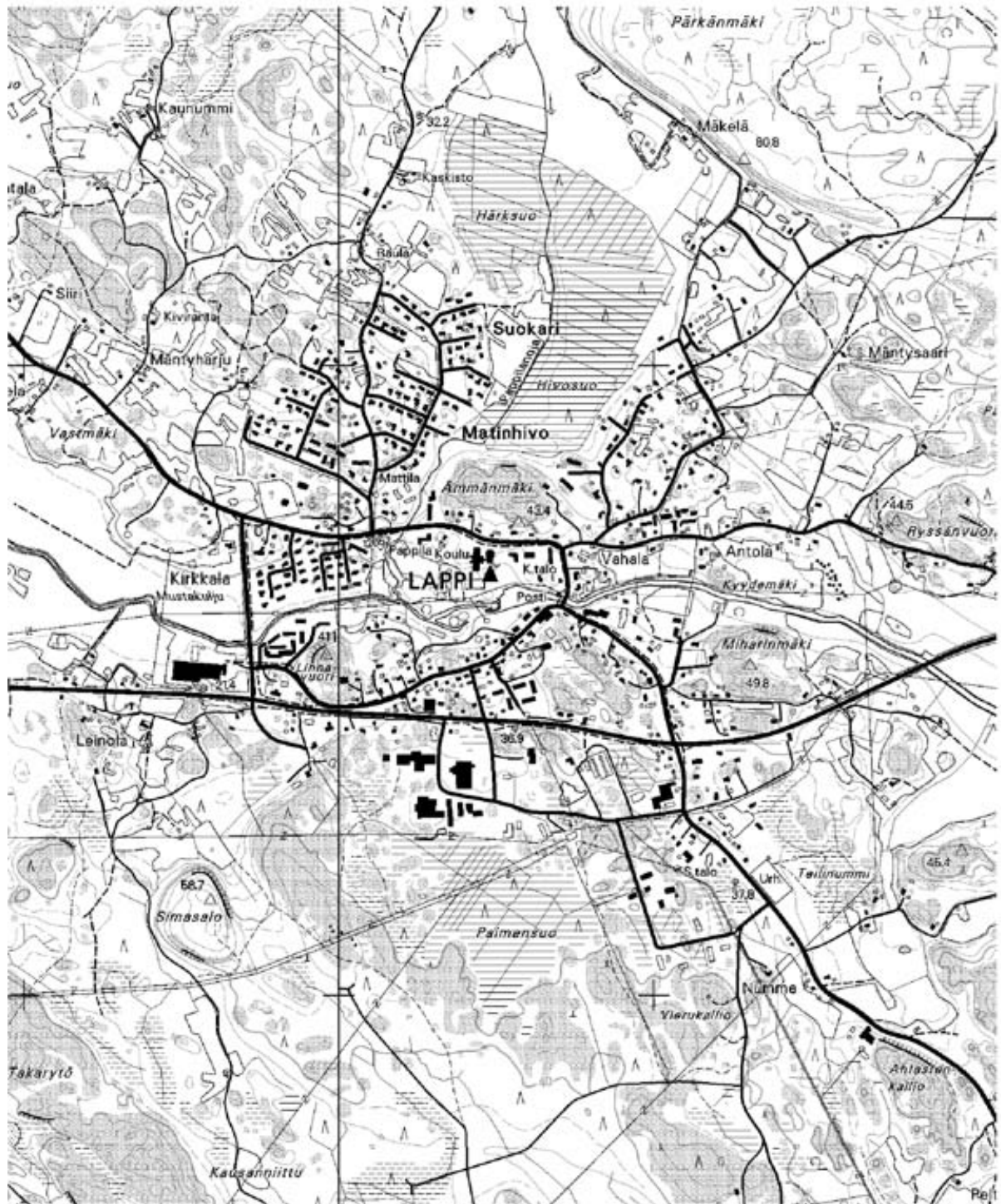
**Koekuopat:** -

**Pintapöiminta:** -



49669 Vainriihenpönnkä. Eteläkaakosta.

17. Vainriihenpönnkä  
 PK 1134 01 Lappi  
 MK 1:20000  
 X:6777341, Y:1545481, Z:25-30  
 P:6788021, I:3222070



▲ röykkiö

17. Vainriihenpöngkä  
PK 1134 01 Lappi  
MK 1:1000  
X:6777341, Y:1545481, Z:25-30  
P:6788021, I:3222070



## 18. Huhdanniska (Vahala) (hautapaikat - hautaröykkiöt - pronssi- ja/tai rautakautinen)

<b>Muinaisjäännösrekisterinumero:</b>	406 01 0018	
<b>Kunta:</b>	Lappi	<b>Kylä:</b> Lappi
<b>Muinaisjäännöstyyppi:</b>	Hautapaikat	<b>Tyyppin tarkenne:</b> hautaröykkiöt
<b>Ajoitus:</b>	pronssi- ja/tai rautakautine	
<b>Rauhoitusluokka:</b>	1	<b>Lukumäärä:</b> 2
<b>Sijainti:</b>	PK 1134 01 Lappi X:6777337-6777348, Y:1545800-1545801, Z:32,5 P:6787989-6788000, I:3222388-3222390 Keskipiste X:6777342, Y:1545800, P:6787994, I:3222389 Noin 1 km Lapin kirkosta itäkaakkoon. Röykkiö 1, x:6777337, y:1545800, p:6787989, i:3222388 z:32,5 Röykkiö 2, x:6777348, y:1545801, p:6788000, i:3222390 z:32,5	
<b>Aiemmat löydöt:</b>	KM 2800:1-17a (eri röykkiöistä mm. historiallisen ajan rahoja ja metallia, pronssitikarin terä, keihäänkärki, rautaesineitä, luita)	
<b>Inventointilöydöt:</b>	-	
<b>Aiemmat tiedot:</b>	Inventointi 1891 Volter Högman Kaivaus 1891 Volter Högman Inventointi 1960 Martti Linkola	
<b>Omistajatiedot:</b>	406-410-0003-0141 Itäranta Kotiranta, Oiva Eemil LAPPI Kotiranta, Lahja Lyydia Kievarinkuja 1, 27230 LAPPI	
<b>Tarkastus:</b>	19.8. Miikka Haimila	
<b>Kartat:</b>	Ote peruskartasta 1134 01 Lappi 1:20000, suurennos peruskartasta 1:1000	
<b>Kuvat:</b>	<b>Negatiivit:</b> 124457	<b>Diat:</b> 49672
<b>Ympäristö:</b>	Alue on hoidettua pihamaata Kievarinkujan ja Lapinjoen välissä.	
<b>Kohteen kuvaus:</b>	Paikalla on ollut neljä röykkiötä, jotka Högman kaivoi 1891. Nykyisin pihamaalla on kaksi selvästi erottuvaa kiven ja maansekaisista röykkiötä. Röykkiö 1 on talon ovelta noin 10 metriä koilliseen. Röykkiö on sammalen ja nurmen peittämä pyöreä kumpare. Sen halkaisija on noin 8 metriä ja korkeus noin metri. Röykkiön päällä kasvaa koivuja ja sen kaakkoislaidassa on kasattuna pikkukiviä. Röykkiö 2 on noin 5 metriä edellisestä pohjoiseen aivan Kievarinkujan eteläreunassa. Röykkiön päällä on sähkötolppa ja koivuja, mutta kivet näkyvät selvemmin kuin röykkiössä 1. Röykkiö on pyöreähkö ja sen halkaisija on noin 6 metriä ja korkeus noin metri. Talon itäpäädyistä noin 8 metriä itään on pellon laidassa pieni peltoraunio. Havaintojen liittäminen Högmanin kaivauskertomukseen on vaikeaa, koska ympäristö on muuttunut paljon. Ei myöskään ole selvää mitkä raunioista ovat jäljellä ja mitkä tuhoutuneet. On jopa mahdollista, että röykkiö 2 ei ole röykkiö ollenkaan vaan se on voinut syntyä tietä rakennettaessa.	
<b>Laajuus:</b>	Noin 100 m <sup>2</sup> .	
<b>Ehdotus suoja-alueeksi:</b>	Röykkiöt ja niiden ympäristö 2 metrin säteellä.	
<b>Suojelutoimenpiteet:</b>	Keskusteltu maanomistajan kanssa, joka oli tietoinen röykkiöiden olemassaolosta.	
<b>Luokitusehdotus:</b>	2 (röykkiöt on tutkittu)	
<b>Havaintomahdollisuudet:</b>	Pihamaalla sijaitsevat röykkiöt eivät sovellu havaintokohteiksi.	
<b>Lähistön kohteita:</b>	Vainriihenpönnkä [17] (Hautapaikat - hautaröykkiöt - rautakautinen?) 0,3 km länteen. Muuntajanpönnkä [41] (Hautapaikat - hautaröykkiöt - pronssi- ja/tai rautakautinen) 0,3 km länteen. Kyydemäki [53] (Röykkiöt - - esihistoriallinen?) 0,4 km itään. Kiviranta [54] (Hautapaikat - hautaröykkiöt - pronssikautinen) 1,7 km länsiluoteeseen. Linnavuori [16] (Puolustusvarustukset - muinaislinnat? - rautakautinen?) 0,9 km länteen.	
<b>Koekuopat:</b>	-	
<b>Pintapoiminta:</b>	-	



124457 Huhdanniska, edessä röykkiö 2, takana röykkiö 1. Pohjoisesta.

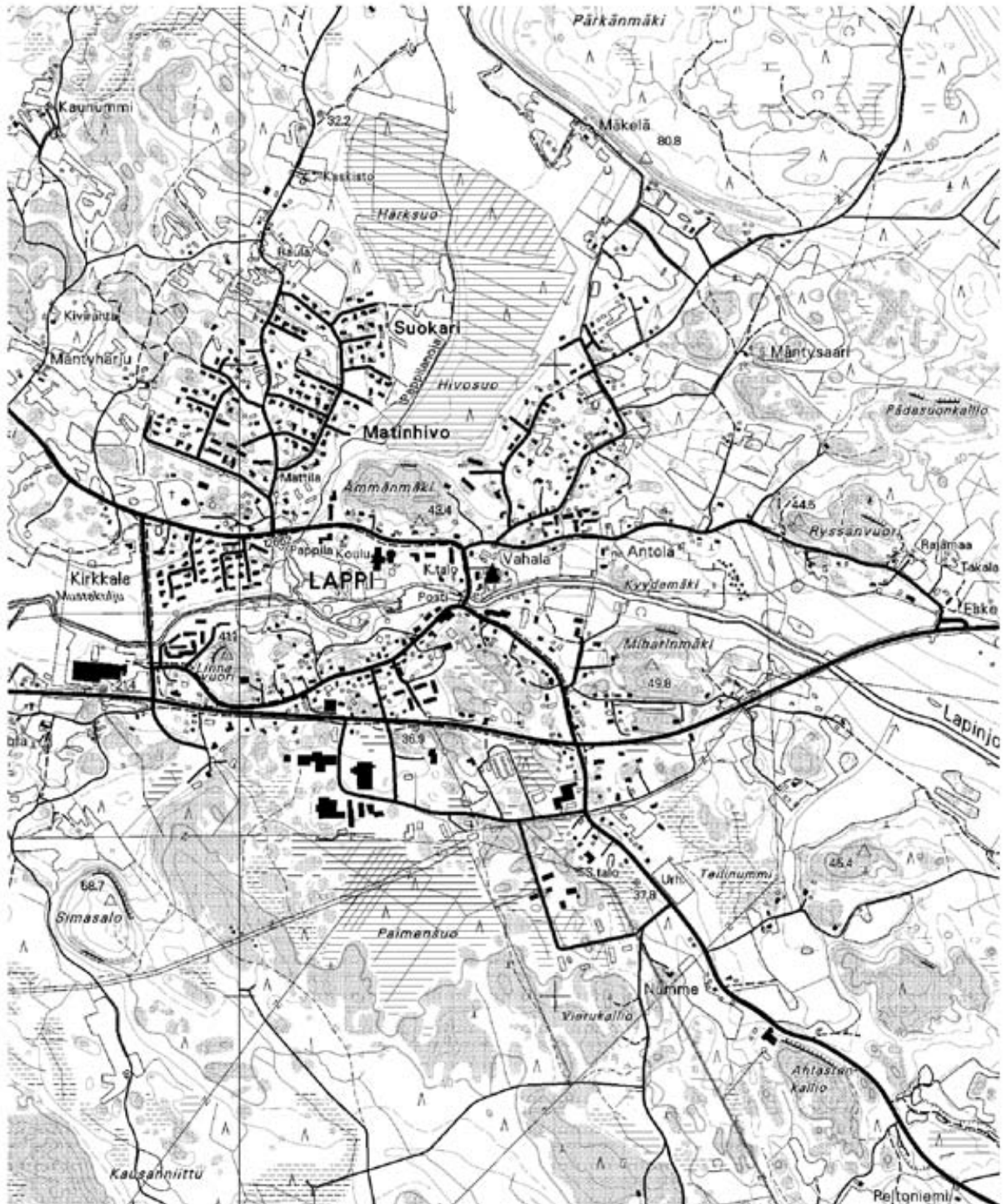
## 18. Huhdanniska (Vahala)

PK 1134 01 Lappi

MK 1:20000

X:6777337-6777348, Y:1545800-1545801, Z:32,5

P:6787989-6788000, I:3222388-3222390



▲ röykkiö

18. Huhdanniska (Vahala)

PK 1134 01 Lappi

MK 1:1000

X:6777337-6777348, Y:1545800-1545801, Z:32,5

P:6787989-6788000, I:3222388-3222390



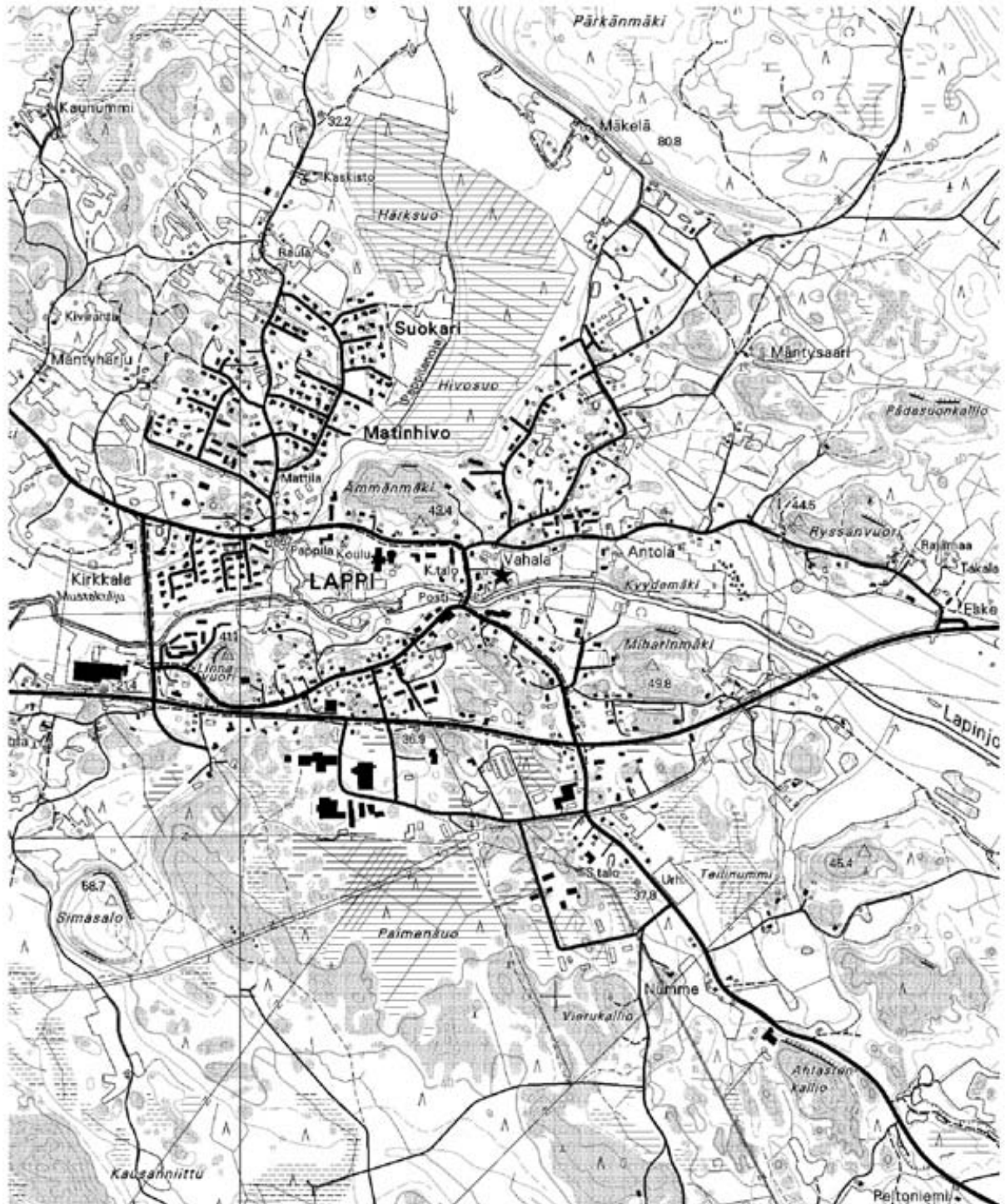
▲ röykkiö



## 19. Vahala (asuinpaikat - - kivikautinen)

<b>Muinaisjäännös-</b> <b>rekisterinnumero:</b>	406 01 0019		
<b>Kunta:</b>	Lappi	<b>Kylä:</b>	Lappi
<b>Muinaisjäännöstyyppi:</b>	Asuinpaikat	<b>Tyypin tarkenne:</b>	
<b>Ajoitus:</b>	kivikautinen		
<b>Rauhoitusluokka:</b>	2	<b>Lukumäärä:</b>	1
<b>Sijainti:</b>	PK 1134 01 Lappi X:6777340, Y:1545830, Z:30 P:6787989, I:3222419 Noin 1 km Lapin kirkosta itäkaakkoon.		
<b>Aiemmat löydöt:</b>	KM 1907:4 (kivikirves), KM 15029:1-2 (iskoksia), KM 15030:1-2 (iskoksia)		
<b>Inventointilöydöt:</b>	-		
<b>Aiemmat tiedot:</b>	Inventointi 1960 Martti Linkola		
<b>Omistajatiedot:</b>	406-410-0003-0107 Huhdanniska Mainisto, Aleksi Johannes Mainisto, Eevi Emilia Kievarinkuja 3, 27230 LAPPI		
	406-410-0020-0000 Vahala Valtonen, Heli Irmeli Valtonen, Ilpo Tapani Puustellintie 1, 27230 LAPPI		
<b>Tarkastus:</b>	19.8. Miikka Haimila		
<b>Kartat:</b>	Ote peruskartasta 1134 01 Lappi 1:20000		
<b>Kuvat:</b>	<b>Negatiivit:</b>	<b>Diat:</b>	
<b>Ympäristö:</b>	Alue on etelään viettävää hoidettua puutarhaa ja käytössä olevaa peltoa Lapinjoen pohjoisrannalla.		
<b>Kohteen kuvaus:</b>	Paikalla ei ole havaittavissa mitään maanpälle näkyviä rakenteita.		
<b>Laajuus:</b>	?		
<b>Ehdotus suoja-alueeksi:</b>	-		
<b>Suojelutoimenpiteet:</b>	-		
<b>Luokitusehdotus:</b>	2		
<b>Havaintomahdollisuudet:</b>	Huonot.		
<b>Lähistön kohteita:</b>	Vainriihenpönnkä [17] (Hautapaikat - hautaröykkiöt - rautakautinen?) 0,3 km länteen. Muuntajanpönnkä [41] (Hautapaikat - hautaröykkiöt - pronssi- ja/tai rautakautinen) 0,4 km länteen. Kyydemäki [53] (Röykkiöt - - esihistoriallinen?) 0,4 km länteen. Kiviranta [54] (Hautapaikat - hautaröykkiöt - pronssikautinen) 1,8 km länsiluoteeseen. Linnavuori [16] (Puolustusvarustukset - muinaislinnat? - rautakautinen?) 0,9 km länteen.		
<b>Koekuopat:</b>	-		
<b>Pintapoininta:</b>	-		

19. Vahala  
 PK 1134 01 Lappi  
 MK 1:20000  
 X:6777340, Y:1545830, Z:30  
 P:6787989, I:3222419



★ asuinpaikka

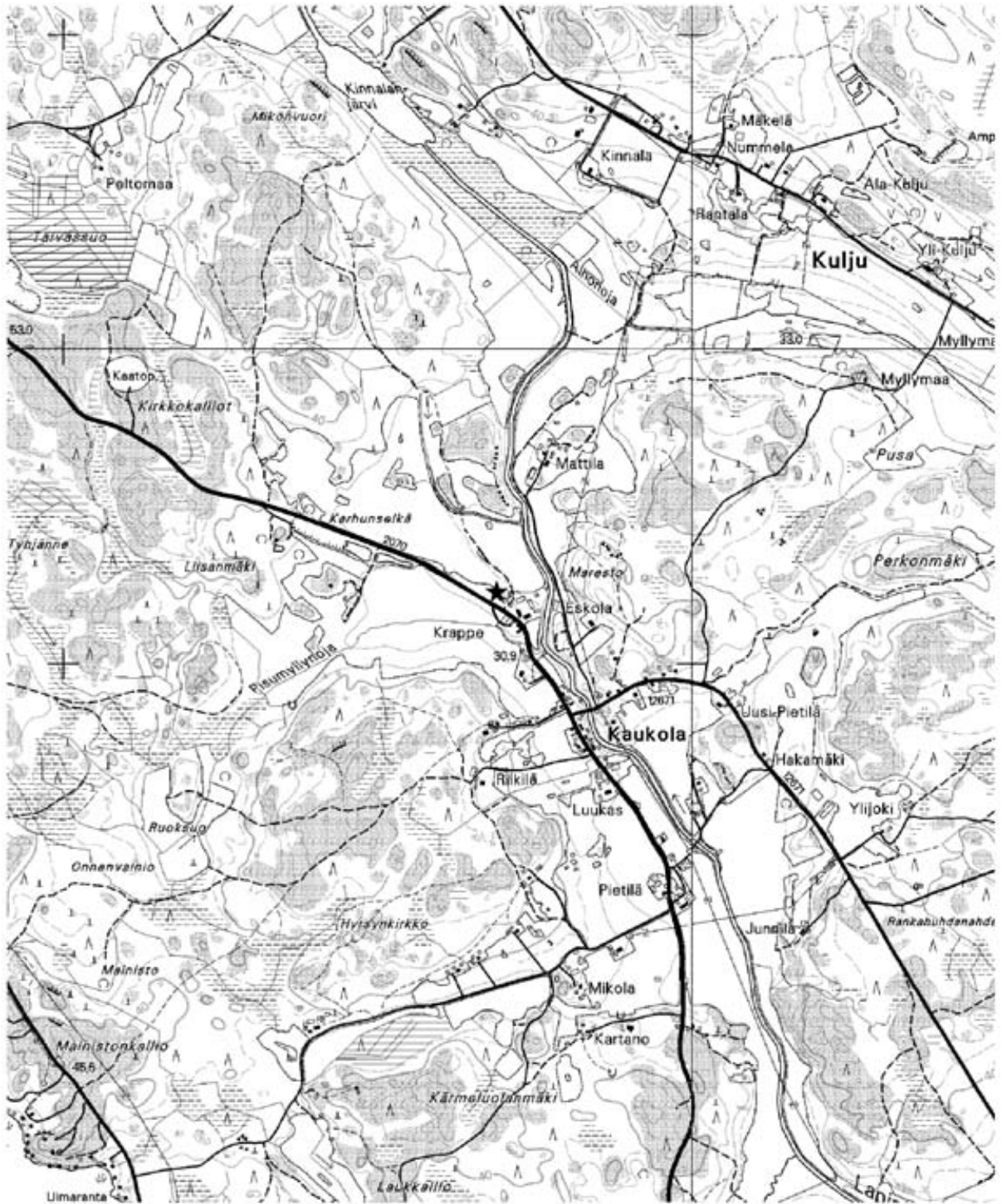
## 20. Kaukolan sorakuoppa (asuinpaikat - - kivikautinen)

<b>Muinaisjäännös-</b> <b>rekisterinnumero:</b>	406 01 0020		
<b>Kunta:</b>	Lappi	<b>Kylä:</b>	Kaukola
<b>Muinaisjäännöstyyppi:</b>	Asuinpaikat	<b>Tyypin tarkenne:</b>	
<b>Ajoitus:</b>	kivikautinen		
<b>Rauhoitusluokka:</b>	2	<b>Lukumäärä:</b>	1
<b>Sijainti:</b>	PK 1134 01 Lappi X:6774230, Y:1549380, Z:30 P:6784563, I:3225672 Noin 5,6 km Lapin kirkosta kaakkoon.		
<b>Aiemmat löydöt:</b>	KM 12101:1-2 (riipuskorun kanta), KM 15922:1-4 (iskoksia)		
<b>Inventointilöydöt:</b>	-		
<b>Aiemmat tiedot:</b>	Inventointi 1960 Martti Linkola		
<b>Omistajatiedot:</b>	406-404-878-1 Sannanottoalue Yhteinen maa-alue  406-404-0002-0006 Eskola Eskola, Lauri Olavi Eskola, Tuula Marja Santarannantie 7 as 1, 27230 LAPPI		
<b>Tarkastus:</b>	9.9. Miikka Haimila		
<b>Kartat:</b>	Ote peruskartasta 1134 01 Lappi 1:20000		
<b>Kuvat:</b>	<b>Negatiivit:</b> 124474	<b>Diat:</b> 49706	
<b>Ympäristö:</b>	Paikka on osin peltoa, osin matalan soraharjanteella olevan Hinnerjoelle vievän tien alla. Asuinpaikka lienee sijainnut matalalla harjulla, joka on käytetty tienpohjaksi.		
<b>Kohteen kuvaus:</b>	Suurin osa kohteesta lienee jäänyt tien alle. Leena Koivisto löysi paikalta noin 250 metriä kaakkoon Lapinjoen toisella puolella olevalta pieneltä rantakumpareelta kivilaji-iskoksia keväällä 2002. Löytöjä ei ole otettu talteen. Ilmeisesti paikalla on ollut laajempi asuinpaikka-alue.		
<b>Laajuus:</b>	?		
<b>Ehdotus suoja-alueeksi:</b>	-		
<b>Suojelutoimenpiteet:</b>	-		
<b>Luokitusehdotus:</b>			
<b>Havaintomahdollisuudet:</b>	-		
<b>Lähistön kohteita:</b>	Myllymaa [23] (Asuinpaikat - - kivikautinen) 1,8 km itään. Kaukolan koulu [31] (Kulttipaikat - kuppikivet - rautakautinen) 1,2 km etelään. Eskola [57] (Hautapaikat - hautaröykkiöt - pronssikautinen) 0,7 km pohjoisluoteeseen.		
<b>Koekuopat:</b>	-		
<b>Pintapoininta:</b>	-		



124474 Kaukolan sorakuoppa, peltomaisemaa. Luoteesta.

20. Kaukolan sorakuoppa  
 PK 1134 01 Lappi  
 MK 1:20000  
 X:6774230, Y:1549380, Z:30  
 P:6784563, I:3225672



★ asuinpaikka

## 21. Ylinen hauta (hautapaikat - hautaröykkiöt - pronssikautinen)

<b>Muinaisjäännösrekisterinumero:</b>	406 01 0021	
<b>Kunta:</b>	Lappi	<b>Kylä:</b> Hauta ja Kullanperä
<b>Muinaisjäännöstyyppi:</b>	Hautapaikat	<b>Tyyppin tarkenne:</b> hautaröykkiöt
<b>Ajoitus:</b>	pronssikautinen	
<b>Rauhoitusluokka:</b>	1	<b>Lukumäärä:</b> 5
<b>Sijainti:</b>	PK 1134 02 Sydänmaa X:6780425-6780605, Y:1541702-1541842, Z:27,5-40 P:6791429-6791621, I:3218603-3218726 Keskipiste X:6780515, Y:1541772, P:6791525, I:3218664 Noin 4,2 km Lapin kirkosta luoteeseen. (Kohde merkitty peruskarttaan osittain väärin) Röykkiö 1, x:6780605, y:1541702, p:6791621, i:3218603 z:40 Röykkiö 2, x:6780493, y:1541812, p:6791500, i:3218703 z:35 Röykkiö 3, x:6780483, y:1541786, p:6791492, i:3218676 z:30 Röykkiö 4, x:6780480, y:1541808, p:6791487, i:3218698 z:30 Röykkiö 5, x:6780425, y:1541842, p:6791429, i:3218726 z:27,5	
<b>Aiemmat löydöt:</b>	-	
<b>Inventointilöydöt:</b>	-	
<b>Aiemmat tiedot:</b>	Inventointi 1891 Volter Högman Tarkastus 1959 Anna-Liisa Hirviluoto Inventointi 1960 Martti Linkola Inventointi 1985 Turun yliopisto	
<b>Omistajatiedot:</b>	406-402-0004-0076 Ylinen-Hauta Yli-Hauta, Heikki Juhani Yli-Hauta, Jaakko Johannes Yli-Hauta, Timo Kustaa Murtamontie 781, 27230 LAPPI	
<b>Tarkastus:</b>	2.8. Miikka Haimila	
<b>Kartat:</b>	Ote peruskartasta 1134 02 Sydänmaa 1:20000, suurennos peruskartasta 1:2000	
<b>Kuvat:</b>	<b>Negatiivit:</b>	<b>Diat:</b> 49640-49644
<b>Ympäristö:</b>	Paikka sijaitsee Lapista Eurajoelle johtavan tien itäpuolella korkean jyrkkärinteisen kallion päällä. Kallion päällisyys on jäkäläistä ja siellä täällä kasvaa kitukasvuisia mäntyjä. Kallion ja tien väliin jää kapea hakattu metsäkaistale.	
<b>Kohteen kuvaus:</b>	Röykkiö 1 on kallion korkeimmalla kohdalla. Se on pyöreä, halkaisijaltaan noin 8 metriä ja korkeudeltaan noin 2 metriä. Röykkiön keskusta on romahtanut sisään tai sitä on kaiveltu, röykkiön itäreuna on matalampi ja kaiveltu. Paikalta on hyvä näkyvyys lounaaseen. Röykkiö 2 on edellisestä noin 150 metriä kaakkoon. Röykkiö on pyöreä, halkaisijaltaan noin 15 metriä ja korkeudeltaan noin 2 metriä. Se on kaivettu keskeltä auki ja pohjalla näkyy hyväkuntoinen parin metrin pituinen paasiarkku. Röykkiö 3 on edellisen eteläpuolella reilun 10 metrin päässä. Suuren silmäkiven ympärille on kasattu pyöreähkö, halkaisijaltaan noin 6 metrin kokoinen ja noin puolen metrin korkuinen kiveys. Silmäkiven korkeus on noin metri. Silmäkiven ja kiveyksen väli vaikuttaa kaivellulta. Röykkiö 4 on röykkiöstä 2 noin 20 metriä länteen. Se on pieni ja osin hajonnut, noin 3 metrin levyinen ja puolen metrin korkuinen. Röykkiö 5 on edellisestä kolmen ryhmästä noin 70 metriä kaakkoon lähellä tietä. Röykkiö on soikea itäkaakko-länsiluode suuntainen. Sen pituus on noin 15 metriä ja leveys noin 6 metriä. Korkeutta sillä on noin 1,5 metriä. Röykkiön keskellä on soikea kraateri. Röykkiössä on muinaisjäännöskilpi. Kaikki röykkiöt on tehty pään kokoisista ja miehennostannisista kivistä. Kivipaadet ovat suurempia.	
<b>Laajuus:</b>	Noin 1 ha (kallion reuna-alue)	
<b>Ehdotus suoja-alueeksi:</b>	Koko kallion reuna-alue noin 350 metrin matkalla. Yhteensä noin 2,8 ha.	
<b>Suojelutoimenpiteet:</b>	-	
<b>Luokitusehdotus:</b>	1	
<b>Havaintomahdollisuudet:</b>	Röykkiöt ja maisema ovat erinomaisesti havainnoitavissa. Röykkiössä 2 on erittäin hyvin säilynyt paasiarkku joka on selvästi nähtävillä. Röykkiöille on helppo päästä viereiseltä tieltä.	
<b>Lähistön kohteita:</b>	Sammallahdenmäki [10] (Hautapaikat - hautaröykkiöt - pronssikautinen) 1,6 km etelään.	

Alinen hauta [22] (Hautapaikat - hautaröykkiöt - pronssikautinen) 0,4 km lounaaseen. Sammallahdenmäki E [29] (Hautapaikat - hautaröykkiöt - pronssikautinen) 1,6 km etelään. Koivulahti [32] (Hautapaikat - hautaröykkiöt - pronssikautinen) 0,9 km lounaaseen. Jokiranta [43] (Hautapaikat - hautaröykkiöt - pronssikautinen) 1,1 km lounaaseen. Ylinen hauta 2 [44] (Hautapaikat - hautaröykkiöt - pronssikautinen) 0,9 km luoteeseen. Ylinen hauta 3 [45] (Hautapaikat - hautaröykkiöt - pronssikautinen) 0,7 km luoteeseen. Ylinen hauta 4 [46] (Hautapaikat? - hautaröykkiöt? - pronssikautinen) 1,6 km luoteeseen. Arvelä 1 [51] (Hautapaikat - hautaröykkiöt - pronssikautinen) 1,7 km lounaaseen. Käkellä [64] (Hautapaikat - hautaröykkiöt - pronssikautinen) 0,7 km lounaaseen. Vähäalhon vuori [9] (Hautapaikat - hautaröykkiöt - pronssikautinen) 1,5 km lounaaseen.

**Koekuopat:**

-

**Pintapöiminta:**

-



49640 Ylinen-Hauta, röykkiö 1. Pohjoisesta.



49641 Ylinen-Hauta, röykkiö 2. Pohjoisesta.



49644 Ylinen-Hauta, röykkiö 5. Pohjoisesta.



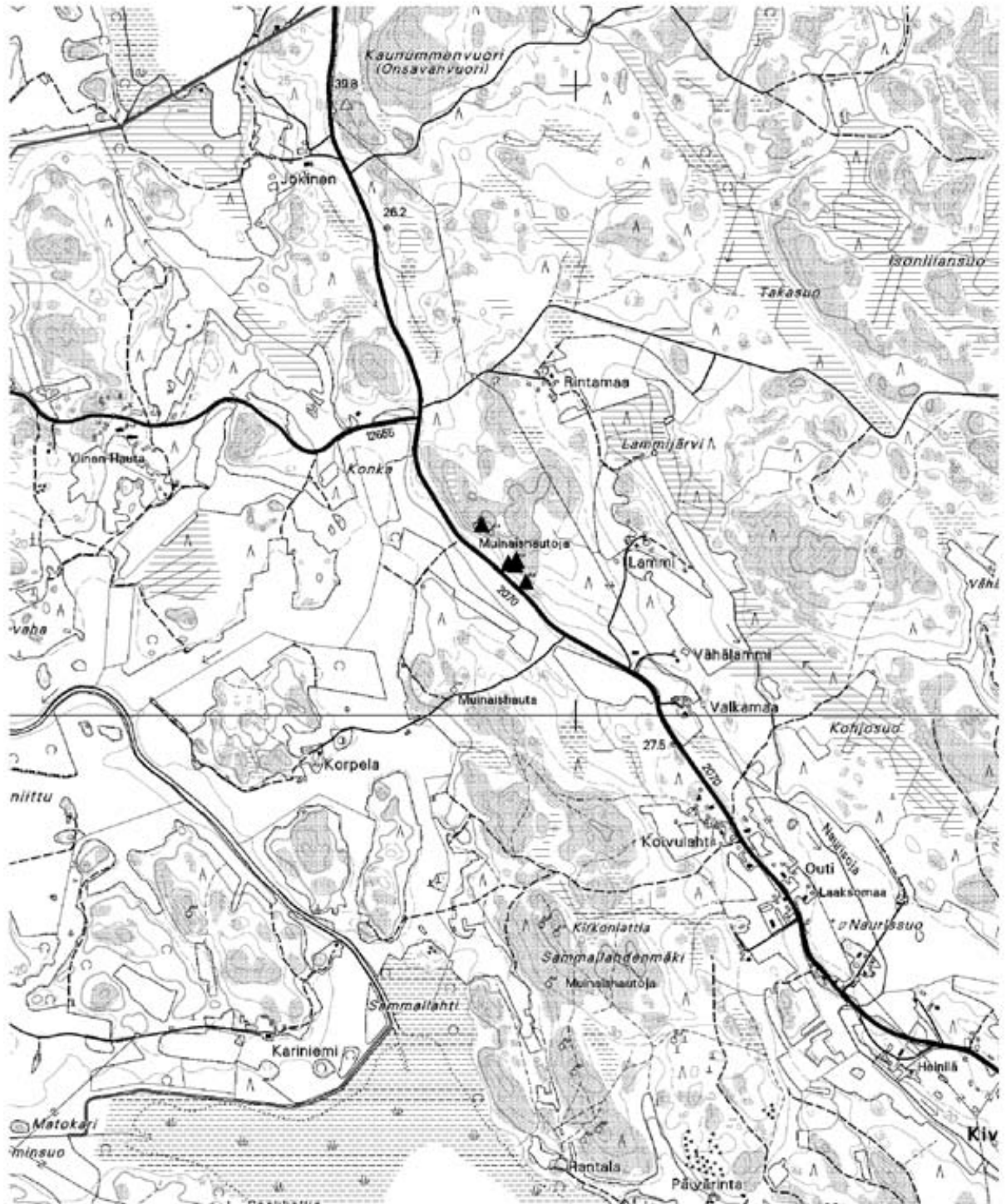
## 21. Ylinen hauta

PK 1134 02 Sydänmaa

MK 1:20000

X:6780425-6780605, Y:1541702-1541842, Z:27,5-40

P:6791429-6791621, I:3218603-3218726



▲ röykkiö

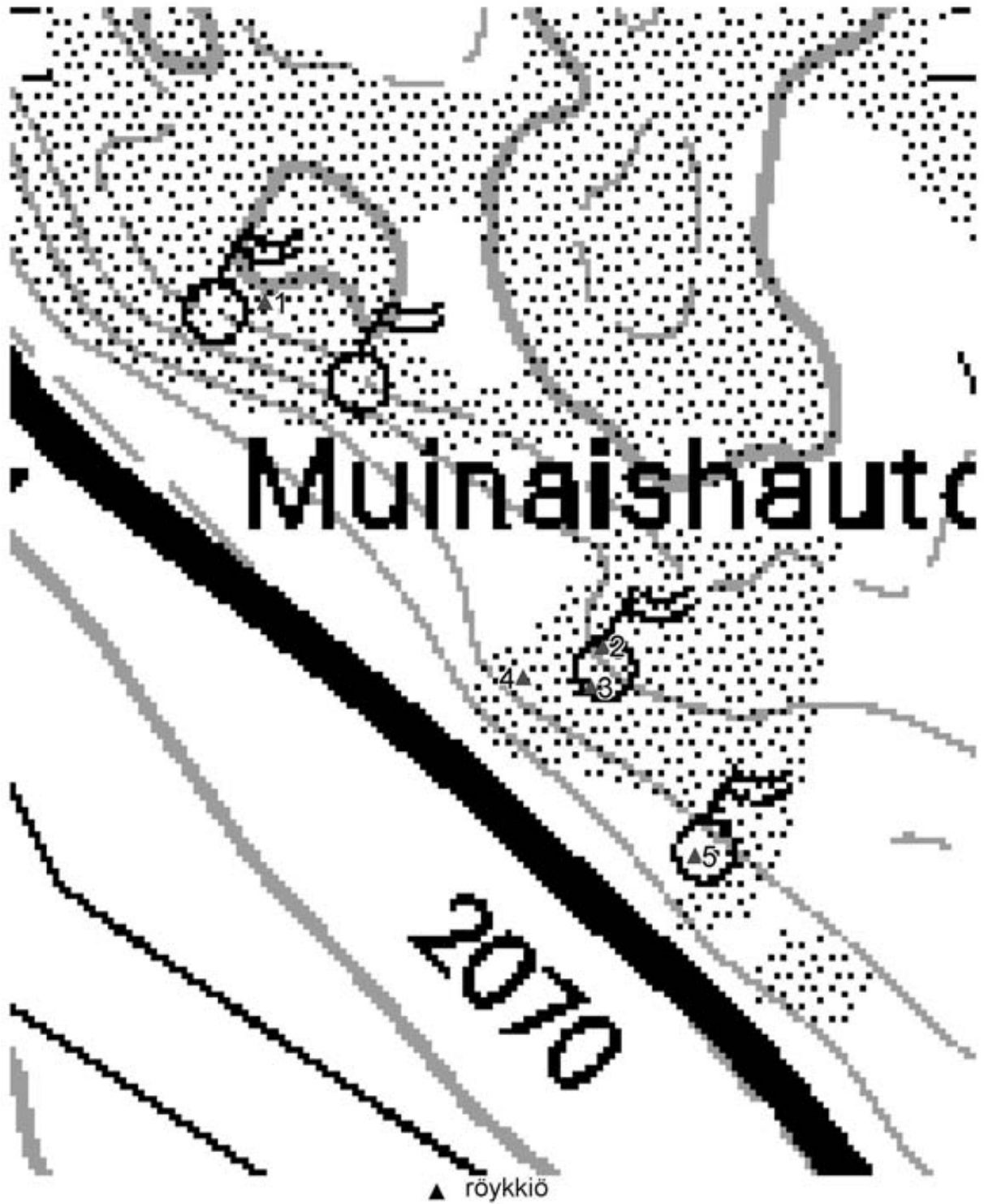
21. Ylinen hauta

PK 1134 02 Sydänmaa

MK 1:2000

X:6780425-6780605, Y:1541702-1541842, Z:27,5-40

P:6791429-6791621, I:3218603-3218726



## 22. Alinen hauta (hautapaikat - hautaröykkiöt - pronssikautinen)

<b>Muinaisjäännösrekisterinumero:</b>	406 01 0022	
<b>Kunta:</b>	Lappi	<b>Kylä:</b> Hauta ja Kullanperä
<b>Muinaisjäännöstyyppi:</b>	Hautapaikat	<b>Tyyppin tarkenne:</b> hautaröykkiöt
<b>Ajoitus:</b>	pronssikautinen	
<b>Rauhoitusluokka:</b>	1	<b>Lukumäärä:</b> 2
<b>Sijainti:</b>	PK 1134 02 Sydänmaa X:6780089-6780136, Y:1541541-1541613, Z:22,5-25 P:6791115-6791169, I:3218400-3218467 Keskipiste X:6780112, Y:1541577, P:6791142, I:3218433 Noin 4,1 km luoteeseen Lapin kirkosta. (Röykkiö 1 merkitty peruskarttaan) Röykkiö 1, x:6780089, y:1541613, p:6791115, i:3218467 z:25 Röykkiö 2, x:6780136, y:1541541, p:6791169, i:3218400 z:22,5	
<b>Aiemmat löydöt:</b>	-	
<b>Inventointilöydöt:</b>	-	
<b>Aiemmat tiedot:</b>	Inventointi 1960 Martti Linkola Inventointi 1985 Turun yliopisto	
<b>Omistajatiedot:</b>	406-402-4-77 Alho Aaltonen Ukko Untamo Varppeentie 4 23800 LAITILA	
<b>Tarkastus:</b>	2.8. Miikka Haimila	
<b>Kartat:</b>	Ote peruskartasta 1134 02 Sydänmaa 1:20000, peruskartan suurennos 1:2000	
<b>Kuvat:</b>	<b>Negatiivit:</b> 124478-124479	<b>Diat:</b> 49638-49639
<b>Ympäristö:</b>	Tasainen kalliopohjainen mäntymetsä, jossa on suopursua kasvavia kosteita painanteita. Metsän länsipuolella on peltoja muutama metri alempana.	
<b>Kohteen kuvaus:</b>	Röykkiö 1 on metsätien ja traktorilla ajettavan tieuran risteuksen luoteispuolella. Röykkiöstä on jäljellä kivikehä, jonka sisällä on matala pienistä kivistä muodostuva jäkälän peittämä kiveyksen jäännös. Kehä muodostuu paristakymmenestä kivistä, joiden halkaisija on noin 60 cm. Kehän halkaisija on noin 5 metriä. Kivikehän keskellä on ilmeisesti hirvimiesten käyttämä nuotiopaikka. Röykkiöstä noin 20 metriä luoteeseen on kivikasa, joka lienee peräisin tien raivamisesta. Röykkiö 2 on noin 85 metriä luoteeseen röykkiöstä 1. Se on kallion reunalla ja kasattu noin pään kokoisista kivistä, joista osa on levinnyt ympäristöön. Muodoltaan röykkiö on pyöreähkö, sen halkaisija on noin 3 metriä ja korkeus noin 0,5 metriä.	
<b>Laajuus:</b>	Röykkiöiden pinta-ala noin 40 m <sup>2</sup> .	
<b>Ehdotus suoja-alueeksi:</b>	Röykkiöiden lähiympäristö 5 metrin säteellä.	
<b>Suojelutoimenpiteet:</b>	-	
<b>Luokitusehdotus:</b>	1	
<b>Havaintomahdollisuudet:</b>	Röykkiöt ovat helposti lähestyttävissä metsätieltä. Kivikehä on selkeä ja hyvin näkyvässä.	
<b>Lähistön kohteita:</b>	Vähäalhon vuori [9] (Hautapaikat - hautaröykkiöt - pronssikautinen) 1,1 km länteen. Sammallahdenmäki [10] (Hautapaikat - hautaröykkiöt - pronssikautinen) 1,2 km etelään. Ylinen hauta [21] (Hautapaikat - hautaröykkiöt - pronssikautinen) 0,4 km koilliseen. Sammallahdenmäki E [29] (Hautapaikat - hautaröykkiöt - pronssikautinen) 1,4 km etelään. Koivulahti [32] (Hautapaikat - hautaröykkiöt - pronssikautinen) 0,5 km etelään. Jokiranta [43] (Hautapaikat - hautaröykkiöt - pronssikautinen) 0,7 km lounaaseen. Ylinen hauta 2 [44] (Hautapaikat - hautaröykkiöt - pronssikautinen) 0,9 km luoteeseen. Ylinen hauta 3 [45] (Hautapaikat - hautaröykkiöt - pronssikautinen) 1 km etelään. Ylinen hauta 4 [46] (Hautapaikat? - hautaröykkiöt? - pronssikautinen) 1,8 km etelään. Arvela 1 [51] (Hautapaikat - hautaröykkiöt - pronssikautinen) 1,3 km lounaaseen. Arvela 2 [56] (Hautapaikat - hautaröykkiöt - pronssikautinen) 1,9 km lounaaseen. Käkälä [64] (Hautapaikat - hautaröykkiöt - pronssikautinen) 0,3 km etelään. Vuorenmäki [8] (Hautapaikat - hautaröykkiöt - pronssikautinen) 1,7 km länteen.	
<b>Koekuopat:</b>	-	
<b>Pintapoiminta:</b>	-	



124478 Alinen-Hauta, kivikehä eli röykkiö1. Kaakosta.



124479 Alinen-Hauta, pieni röykkiö 2. Etelästä.

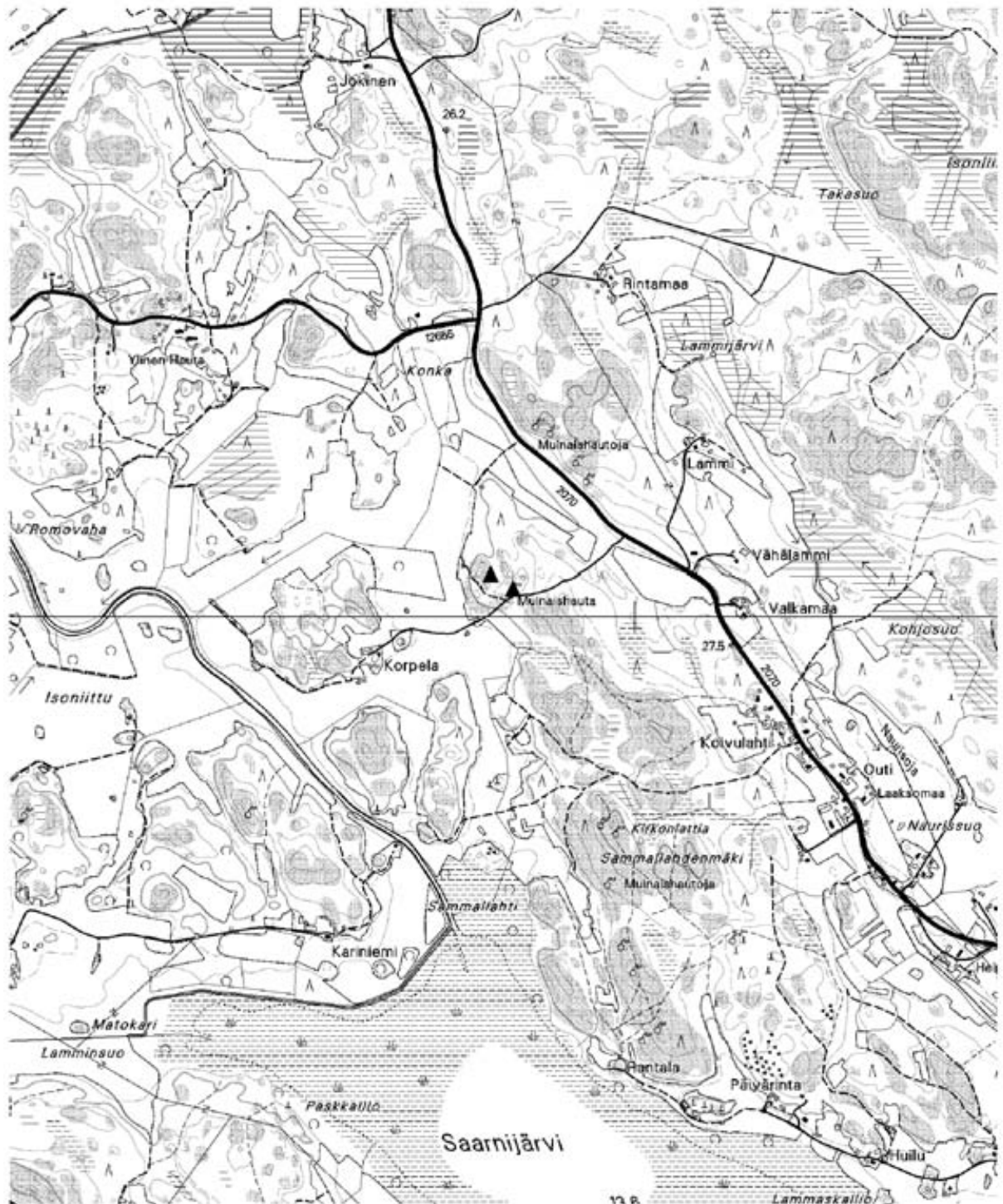
## 22. Alinen hauta

PK 1134 02 Sydänmaa

MK 1:20000

X:6780089-6780136, Y:1541541-1541613, Z:22,5-25

P:6791115-6791169, I:3218400-3218467



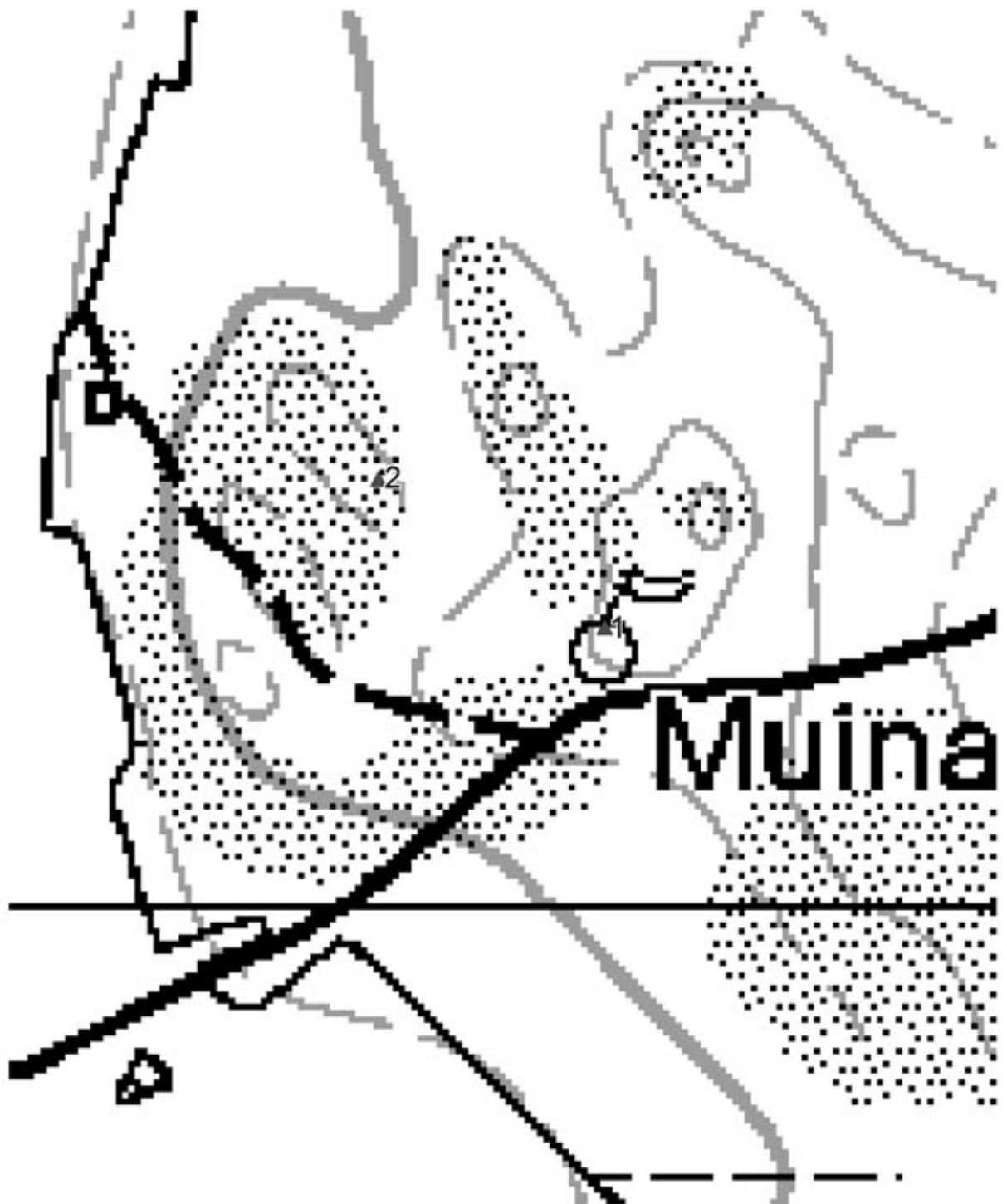
## 22. Alinen hauta

PK 1134 02 Sydänmaa

MK 1:2000

X:6780089-6780136, Y:1541541-1541613, Z:22,5-25

P:6791115-6791169, I:3218400-3218467

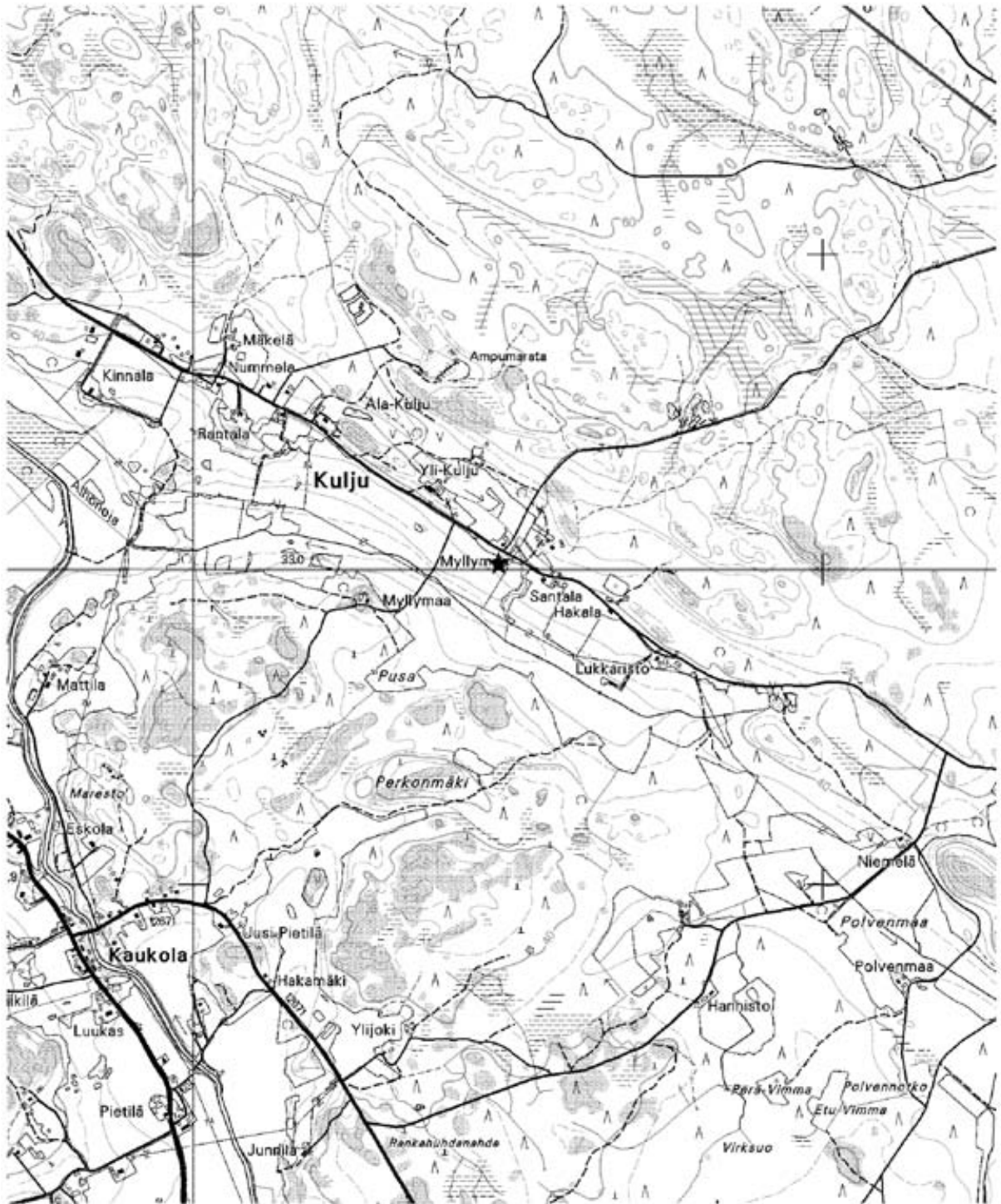


▲ röykkiö

## 23. Myllymaa (asuinpaikat - - kivikautinen)

<b>Muinaisjäännös-</b> <b>rekisterinnumero:</b>	406 01 0023	
<b>Kunta:</b>	Lappi	<b>Kylä:</b> Kulju
<b>Muinaisjäännöstyyppi:</b>	Asuinpaikat	<b>Tyypin tarkenne:</b>
<b>Ajoitus:</b>	kivikautinen	
<b>Rauhoitusluokka:</b>	2	<b>Lukumäärä:</b> 1
<b>Sijainti:</b>	PK 1134 04 Naarjoki X:6775020, Y:1550970, Z:37,5 P:6785205, I:3227329 Noin 6,7 km Lapin kirkosta itäkaakkoon.	
<b>Aiemmat löydöt:</b>	KM 15027 (poikkikirves), KM 15026 (iskoksia), Lapin kotiseutumuseo 165 (poikkikirves)	
<b>Inventointilöydöt:</b>	-	
<b>Aiemmat tiedot:</b>	Inventointi 1960 Martti Linkola	
<b>Omistajatiedot:</b>	406-407-0001-0059 Myllypelto Lasola, Timo Tapio Uotilan vanhatie 60, 26510 RAUMA  406-407-0001-0009 Lukkaristo Suomen Lähetysseura R.Y.-Finska Missionssällskapet R.F. PL 154/Palkat, 00141 HELSINKI	
<b>Tarkastus:</b>	9.9. Miikka Haimila	
<b>Kartat:</b>	Ote peruskartasta 1134 04 Naarjoki 1:20000, peruskartan suurennos 1:2000	
<b>Kuvat:</b>	<b>Negatiivit:</b> 124476	<b>Diat:</b> 49708
<b>Ympäristö:</b>	Paikka on lounaaseen kohti Halhonojaa viettävässä peltorinteessä lähellä Kuljuntietä.	
<b>Kohteen kuvaus:</b>	Pelloilta on löytynyt pökkikirves ja edellisen inventoinnin yhteydessä kaksi iskosta. Linkola kertoo myös havainneensa löytöpaikasta noin 100 itäkaakkoon olevalla pellolla mullan ja hiekan välissä nokimaata ja palaneita kiviä. Hän arvelee, että paikalla saattaisi olla liesi. Paikalta vielä noin 100 metriä itäkaakkoon on 1932 löytynyt myös poikkikirves. Vuoden 2002 inventoinnissa havaittiin maakairauksella, että peltomullan alla on ainakin peltorinteen yläosassa hiekkamaa peltomullan alla. Osa pelloista oli mahdollista pintapaimia, mutta maassa ei ollut mitään löydettävää. Peltojen välisen kapean puita kasvavan kaistaleen kaakkoispuolella (ilmeisesti Linkolan liedensijasta joitain kymmeniä metrejä lounaaseen) oli maa selvästi nokista ja siinä oli hiilenpaloja. Osa hiilistä oli kuitenkin yhä kiinni palamattomassa puussa, joten hiilet ovat tuskin kovin vanhoja.	
<b>Laaajuus:</b>	?	
<b>Ehdotus suoja-alueeksi:</b>	Pelto, josta kiviesine (KM 15027) on löytynyt sekä sen kaakkoispuolella olevien peltojen ylätasanteet.	
<b>Suojelutoimenpiteet:</b>	-	
<b>Luokitusehdotus:</b>	2	
<b>Havaintomahdollisuudet:</b>	Heikot.	
<b>Lähistön kohteita:</b>	Lukkaristo 1 [24] (Asuinpaikat - - kivikautinen) 1 km kaakkoon. Lukkaristo 2 [25] (Asuinpaikat - - kivikautinen) 1,8 km itään. Kaukolan sorakuoppa [20] (Asuinpaikat - - kivikautinen) 1,8 km länsiluonaaseen.	
<b>Koekuopat:</b>	-	
<b>Pintapaiminta:</b>	Kiviesineen löytöpaikalta kaakkoon oleva kapea peltosuikale ja sen kaakkoispuolella olevan kapean puita kasvavan kaistaleen toisella puolella oleva pellon ylätasanne. Ks. Peruskartan suurennos. Peltojen maa-aines tumma hiekkaista hyvin pölisevää multaa. Sää aurinkoinen. Havainto-olosuhteet kohtuulliset.	

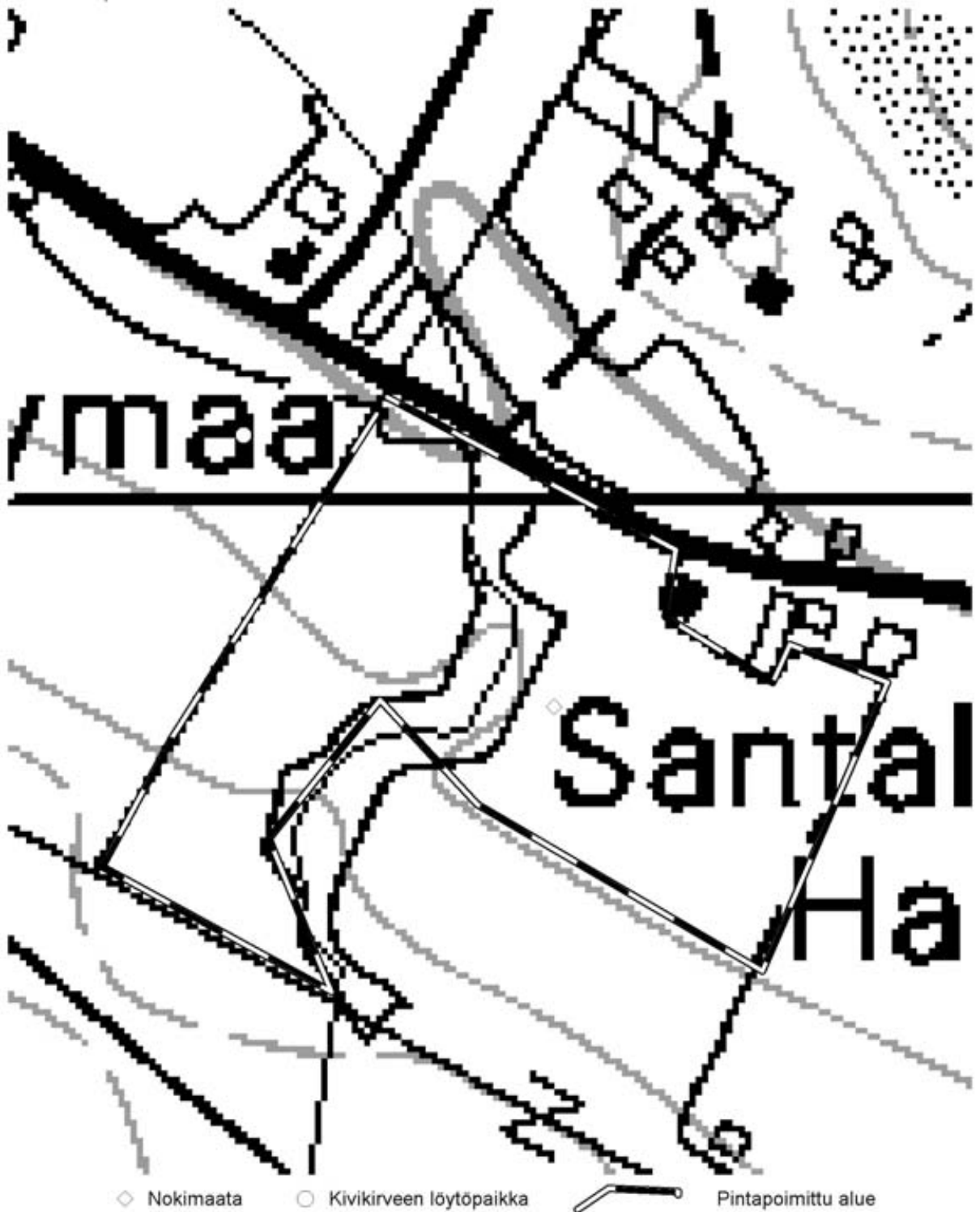
23. Myllymaa  
 PK 1134 04 Naarjoki  
 MK 1:20000  
 X:6775020, Y:1550970, Z:37,5  
 P:6785205, I:3227329



★ asuinpaikka



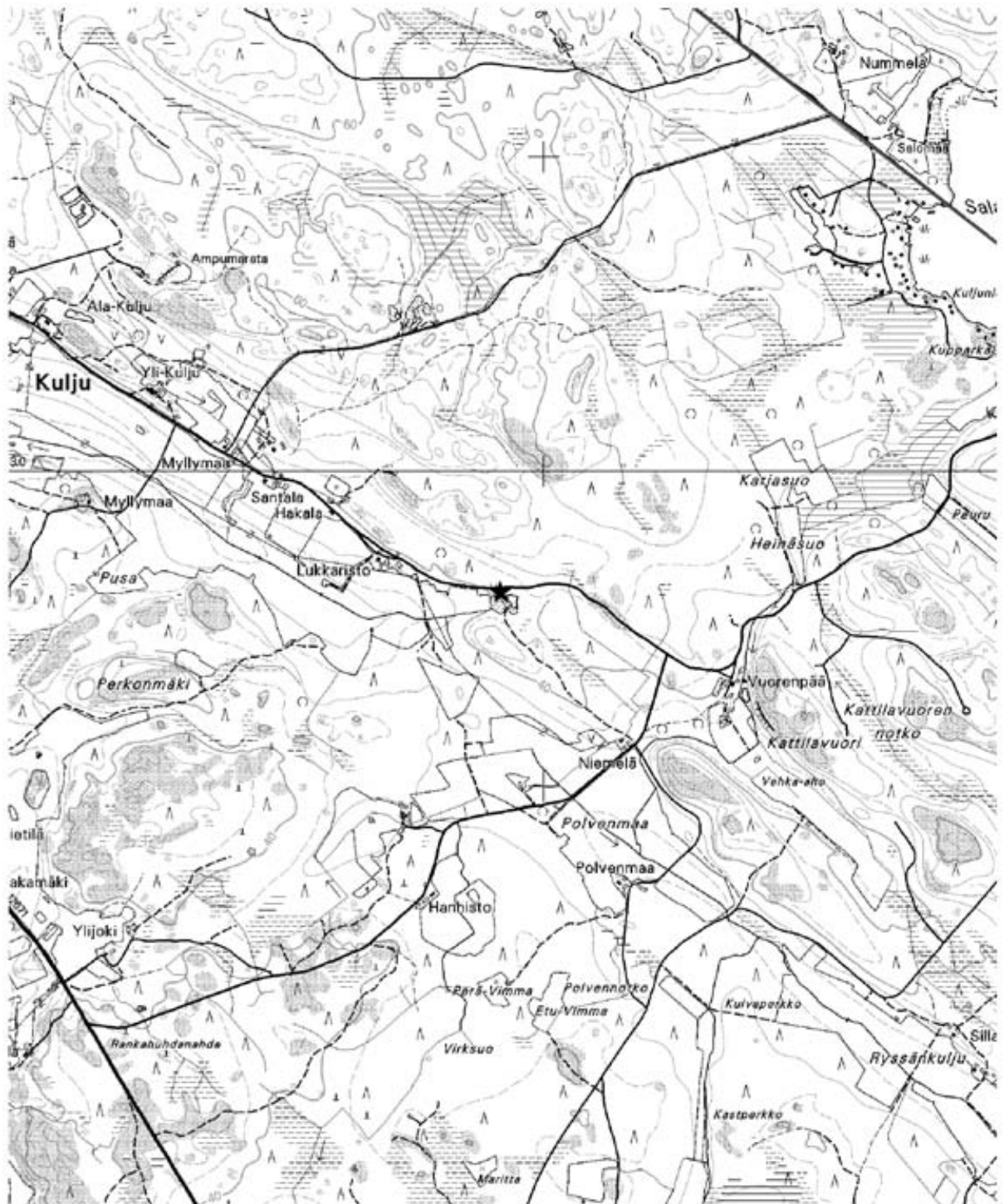
23. Myllymaa  
PK 1134 04 Naarjoki  
MK 1:2000  
X:6775020, Y:1550970, Z:37,5  
P:6785205, I:3227329



## 24. Lukkaristo 1 (asuinpaikat - - kivikautinen)

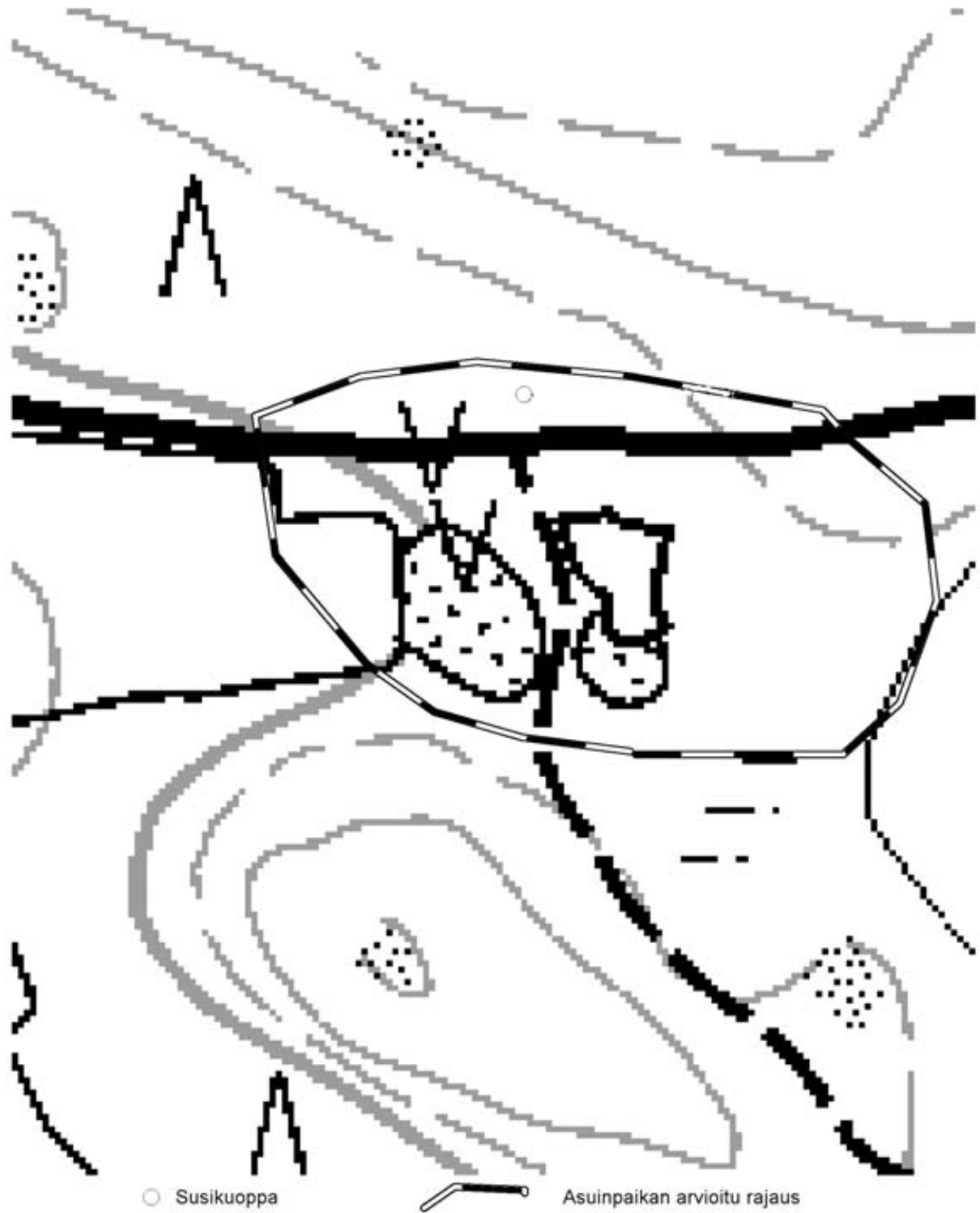
<b>Muinaisjäännös-</b> <b>rekisterinnumero:</b>	406 01 0024		
<b>Kunta:</b>	Lappi	<b>Kylä:</b>	Kulju
<b>Muinaisjäännöstyyppi:</b>	Asuinpaikat	<b>Tyyppin tarkenne:</b>	
<b>Ajoitus:</b>	kivikautinen		
<b>Rauhoitusluokka:</b>	2	<b>Lukumäärä:</b>	1
<b>Sijainti:</b>	PK 1134 04 Naarjoki X:6774620, Y:1551860, Z:40 P:6784725, I:3228179 Noin 7,6 km Lapin kirkosta kaakkoon.		
<b>Aiemmat löydöt:</b>	Rauman museo: kivitaltta, Lapin kotiseutumuseo: hiekkakivilaaka, KM 15025:1-5 (kvartsitaltta ja iskoksia)		
<b>Inventointilöydöt:</b>	-		
<b>Aiemmat tiedot:</b>	Inventointi 1960 Martti Linkola		
<b>Omistajatiedot:</b>	406-407-878-1 Hiekanottoaikka Yhteinen maa-alue  406-407-0001-0009 Lukkaristo Suomen Lähetysseura R.Y.-Finska Missionssällskapet R.F. PL 154/Palkat, 00141 HELSINKI		
<b>Tarkastus:</b>	9.9. Miikka Haimila		
<b>Kartat:</b>	Ote peruskartasta 1134 04 Naarjoki 1:20000		
<b>Kuvat:</b>	<b>Negatiivit:</b>	<b>Diat:</b>	
<b>Ympäristö:</b>	Paikka on tasainen itä-länsi -suuntainen laaksonpohja, jossa on useita pieniä hiekkakuoppia Kuljuntien molemmilla puolilla. Kivikaudella paikalla on ollut länteen aukeava lahti.		
<b>Kohteen kuvaus:</b>	Vuoden 1960 inventoinnissa hiekkakuopista löytyi kvartsitaltta, iskoksia ja likamaata. Aiemmin paikalta oli löytynyt kivitaltta ja hioinlaaka. Vuoden 2002 inventoinnissa havaittiin, että miltei kaikki hiekkakuoppien reunat olivat kasvaneet umpeen. Muutamassa kohdin oli hiekkaa vielä näkyvissä, mutta siinä ei ollut mitään merkkejä kivikautisesta asutuksesta. Hiekkakuoppien ympäristöön tehdyt maakairaukset paljastivat hiekkamaan jatkuvan koko laakson länsiosassa ja osittain myös pellon reunassa. Noustaessa ylemmäksi rinteisiin maa muuttui karkeammaksi ja kivisemmäksi. Paikoin kairauksessa näkyi hiekan seassa pieniä hiilenpaloja, muttei lika- tai nokimaata. Kuljuntiestä noin 20 metriä pohjoiseen hiekkakuoppien kohdalla on parin metrin syvyinen ja noin 1,5 metriä leveä jyrkkäreunainen susikuoppa.		
<b>Laaajuus:</b>	Noin 2,1 ha (arvioitu maalajien ja maan muodon mukaan).		
<b>Ehdotus suoja-alueeksi:</b>	Hiekkakuoppia ympäröivä tasainen laaksonpohja. Ks. peruskartan suurennos.		
<b>Suojelutoimenpiteet:</b>	-		
<b>Luokitusehdotus:</b>	2		
<b>Havaintomahdollisuudet:</b>	Asuinpaikan osalta heikot. Susikuoppa on hyväkuntoinen ja sille on helppo päästä tieltä.		
<b>Lähistön kohteita:</b>	Lukkaristo 2 [25] (Asuinpaikat - - kivikautinen) 0,8 km itään. Myllymaa [23] (Asuinpaikat - - kivikautinen) 1 km luoteeseen.		
<b>Koekuopat:</b>	-		
<b>Pintapöimintä:</b>	-		

24. Lukkaristo I  
 PK 1134 04 Naarjoki  
 MK 1:20000  
 X:6774620, Y:1551860, Z:40  
 P:6784725, I:3228179



★ asuinpaikka

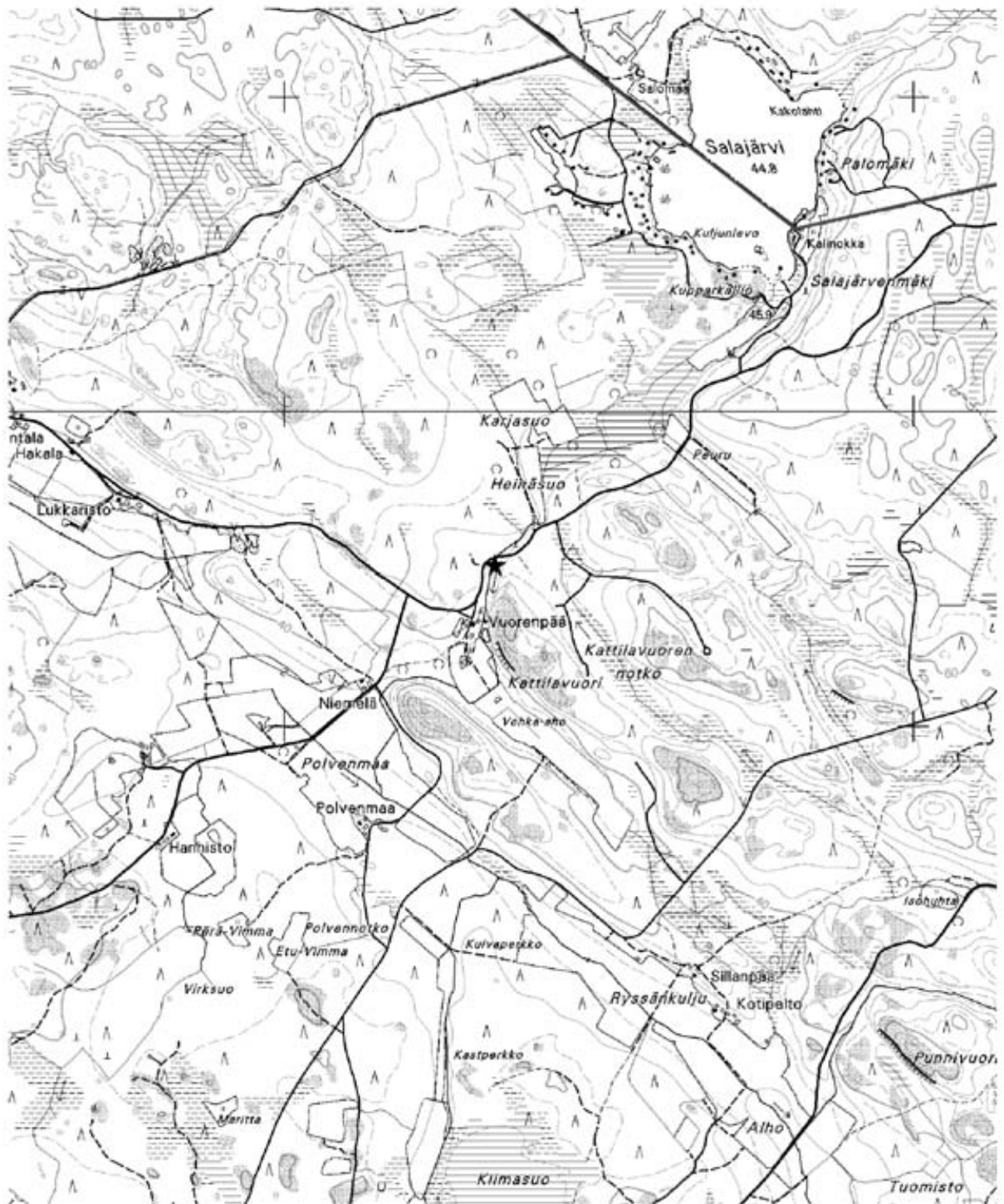
24. Lukkaristo I  
PK 1134 04 Naarjoki  
MK 1:2000  
X:6774620, Y:1551860, Z:40  
P:6784725, I:3228179



## 25. Lukkaristo 2 (asuinpaikat - - kivikautinen)

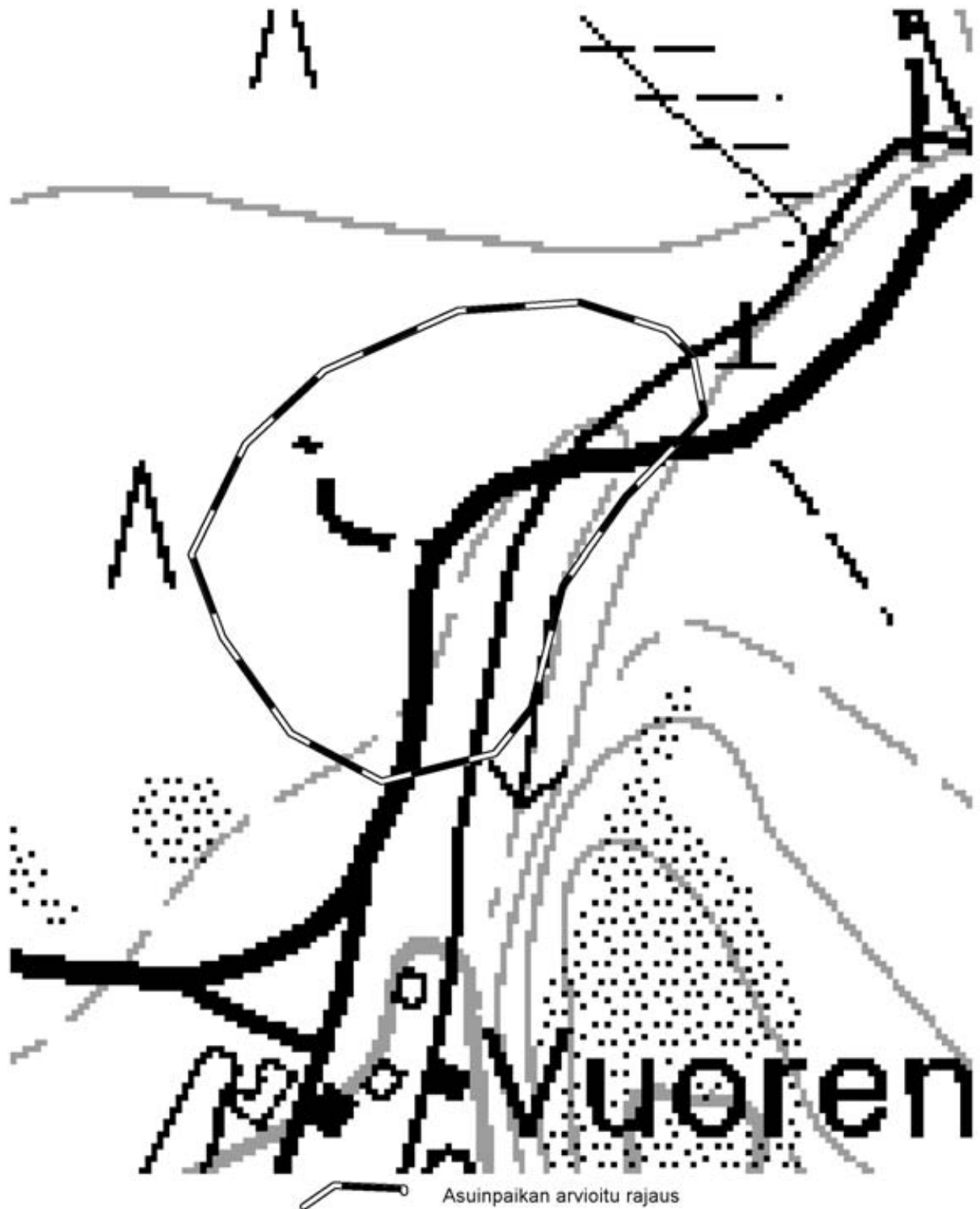
<b>Muinaisjäännös-</b> <b>rekisterinumero:</b>	406 01 0025		
<b>Kunta:</b>	Lappi	<b>Kylä:</b>	Kulju
<b>Muinaisjäännöstyyppi:</b>	Asuinpaikat	<b>Tyypin tarkenne:</b>	
<b>Ajoitus:</b>	kivikautinen		
<b>Rauhoitusluokka:</b>	2	<b>Lukumäärä:</b>	1
<b>Sijainti:</b>	PK 1134 04 Naarjoki X:6774510, Y:1552670, Z:42,5 P:6784541, I:3228976 Noin 8,4 km kaakkoon Lapin kirkosta.		
<b>Aiemmat löydöt:</b>	KM 15024 (poikkikirves), KM 15023:1-2 (iskoksia)		
<b>Inventointilöydöt:</b>	-		
<b>Aiemmat tiedot:</b>	Inventointi 1960 Martti Linkola		
<b>Omistajatiedot:</b>	406-407-0001-0009 Lukkaristo Suomen Lähetysseura R.Y.-Finska Missionssällskapet R.F. PL 154/Palkat, 00141 HELSINKI		
<b>Tarkastus:</b>	9.9. Miikka Haimila		
<b>Kartat:</b>	Ote peruskartasta 1134 04 Naarjoki 1:20000, peruskartan suurennos 1:2000		
<b>Kuvat:</b>	<b>Negatiivit:</b>	<b>Diat:</b>	
<b>Ympäristö:</b>	Paikka on sankkaa kuusimetsää Kuljuntien molemmin puolin. Ojan penkkojen perusteella maasto hiekkaisista.		
<b>Kohteen kuvaus:</b>	Linkolan vuoden 1960 inventoinnin mukaan paikalta otetusta hiekasta oli löytynyt poikkikirves ja inventoinnin yhteydessä hiekkakuopista löytyi iskoksia, palaneita kiviä ja likamaata. Vuoden 2002 inventoinnin aikana paikka kasvaa kuusimetsää, eikä hiekkakuoppia ole enää näkyvissä. Muutamassa kohdin ojanpenkoissa on näkyvissä paljasta hiekkamaata, muttei mitään asuinpaikkaan viittaavaa.		
<b>Laajuus:</b>	?		
<b>Ehdotus suoja-alueeksi:</b>	Maastonmuotojen ja Linkolan kuvailun perusteella rajattu alue. Ks. Peruskartan suurennos.		
<b>Suojelutoimenpiteet:</b>	-		
<b>Luokitusehdotus:</b>	2		
<b>Havaintomahdollisuudet:</b>	Heikot.		
<b>Lähistön kohteita:</b>	Lukkaristo 1 [24] (Asuinpaikat - - kivikautinen) 0,8 km länsiluoteeseen. Myllymaa [23] (Asuinpaikat - - kivikautinen) 1,8 km luoteeseen.		
<b>Koekuopat:</b>	-		
<b>Pintapöiminta:</b>	-		

25. Lukkaristo 2  
 PK 1134 04 Naarjoki  
 MK 1:20000  
 X:6774510, Y:1552670, Z:42,5  
 P:6784541, I:3228976



★ asuinpaikka

25. Lukkaristo 2  
PK 1134 04 Naarjoki  
MK 1:2000  
X:6774510, Y:1552670, Z:42,5  
P:6784541, I:3228976

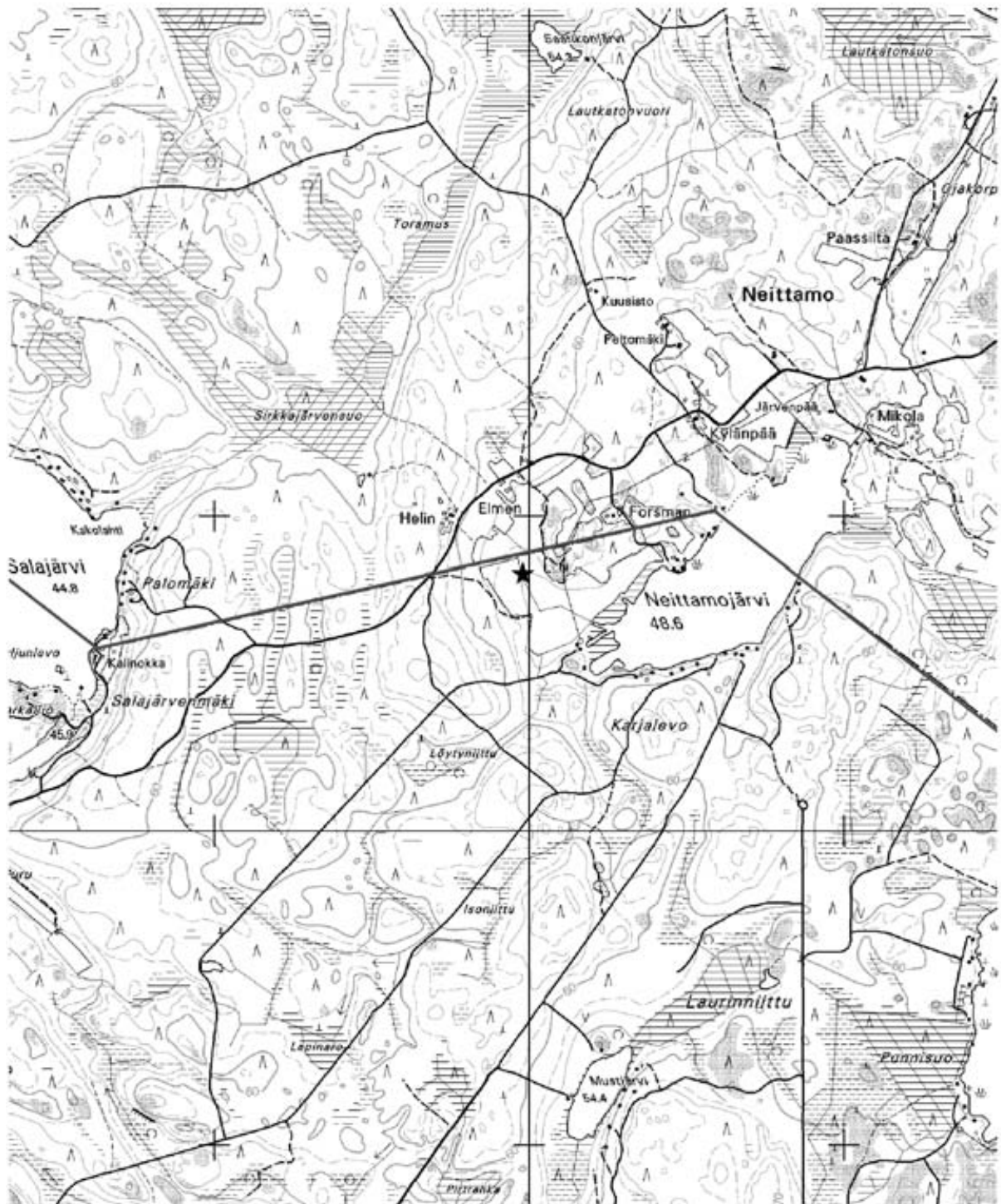


## 26. Neittamojärvi (ent. Mäkelän torppa) (asuinpaikat - - kivikautinen)

<b>Muinaisjäännösrekisterinnumero:</b>	406 01 0026	
<b>Kunta:</b>	Lappi	<b>Kylä:</b> Sukkala
<b>Muinaisjäännöstyyppi:</b>	Asuinpaikat	<b>Tyyppin tarkenne:</b>
<b>Ajoitus:</b>	kivikautinen	
<b>Rauhoitusluokka:</b>	-	<b>Lukumäärä:</b> 1
<b>Sijainti:</b>	PK 1134 04 Naarjoki X:6775820, Y:1554980, Z:55 P:6785635, I:3231399 Noin 10,3 km Lapin kirkosta itäkaakkoon.	
<b>Aiemmat löydöt:</b>	Satakunnan museo 9825 (kaitatalta) 9826 (tasatalta) 9827 (pohjalaisen kirveen teräkatkelma) 9828 (pohjalaisen tasataltan teräkatkelma) Rauman museo 1637:2 (kourutaltoa) KM 3640:15 (kourutaltan katkelma) KM 15032:1-3 (käyttöjälkinen kvartsi ja iskoksia)	
<b>Inventointilöydöt:</b>	-	
<b>Aiemmat tiedot:</b>	Tarkastus 1952 Ville Luho (Lappi Sukkala Niittymaa) Inventointi 1960 Martti Linkola	
<b>Omistajatiedot:</b>	406-417-0001-0017 Mäkirinta Piihola, Julia Piihola, Sauli Pentti Neittamontie 458, 27510 EURA	
<b>Tarkastus:</b>	9.9. Miikka Haimila	
<b>Kartat:</b>	Ote peruskartasta 1134 04 Naarjoki 1:20000	
<b>Kuvat:</b>	<b>Negatiivit:</b> 124475	<b>Diat:</b> 49707
<b>Ympäristö:</b>	Alava Neittamonjärveen viettävä peltoalue.	
<b>Kohteen kuvaus:</b>	Paikalla olleen Mäkelän torpan pellosto on löytynyt kiviesineitä vuosina 1913-1914. Niiden löytöpaikka ei ollut enää tiedossa Luhon käydessä paikalla 1952. Linkolan vuoden 1960 yleiskarttaan merkitsemä paikka osuu nykyään keskelle peltoaluetta, paikka lienee sama, josta Linkola löysi iskoksia. Vuonna 1960 kohde on ollut Euraan kuuluneella tilalla. Nykyinen peltoalue on merkitty Lapin kuntaan kuuluvaksi. Tarkastushetkellä osa peltoalueesta oli hevoshakana ja loput heinällä, joten pintapöimintä ja koekuoppittaminen oli mahdotonta. Kohde on ollut muinaisjäännösrekisterissä nimellä Mäkelän torppa. Kohde on merkitty myös Euran kohteeksi 61.	
<b>Laajuus:</b>	?	
<b>Ehdotus suoja-alueeksi:</b>	-	
<b>Suojelutoimenpiteet:</b>	-	
<b>Luokitusehdotus:</b>	2	
<b>Havaintomahdollisuudet:</b>	Heikot.	
<b>Lähistön kohteita:</b>		
<b>Koekuopat:</b>	-	
<b>Pintapöimintä:</b>	-	



26. Neittamojärvi  
 PK 1134 04 Naarjoki  
 MK 1:20000  
 X:6775820, Y:1554980, Z: 55  
 P:6785635, I:3231399



★ asuinpaikka

## 27. Ristesampas (hautapaikat - hautaröykkiöt - rautakautinen?)

<b>Muinaisjäännösrekisterinnumero:</b>	406 01 0027	
<b>Kunta:</b>	Lappi	<b>Kylä:</b> Murtamo
<b>Muinaisjäännöstyyppi:</b>	Hautapaikat	<b>Tyyppin tarkenne:</b> hautaröykkiöt
<b>Ajoitus:</b>	rautakautinen?	
<b>Rauhoitusluokka:</b>	2	<b>Lukumäärä:</b> 5
<b>Sijainti:</b>	PK 1131 11 Eurajoki X:6780821-6780955, Y:1534464-1534499, Z:17,5-20 P:6792501-6792631, I:3211409-3211467 Keskipiste X:6780888, Y:1534481, P:6792566, I:3211438 Noin 10,8 km länsiluoteeseen Lapin kirkosta Röykkiö 1, x:6780951, y:1534511, p:6792626, i:3211467 z:20 Röykkiö 2, x:6780955, y:1534498, p:6792631, i:3211455 z:20 Röykkiö 3, x:6780940, y:1534499, p:6792616, i:3211454 z:20 Röykkiö 4, x:6780920, y:1534472, p:6792599, i:3211426 z:20 Röykkiö 5, x:6780910, y:1534490, p:6792587, i:3211443 z:20 Röykkiö? 6, x:6780821, y:1534464, p:6792501, i:3211409 z:17,5	
<b>Aiemmat löydöt:</b>	-	
<b>Inventointilöydöt:</b>	-	
<b>Aiemmat tiedot:</b>	Inventointi 1985 Turun yliopisto	
<b>Omistajatiedot:</b>	406-411-0003-0013 Perkola Tuittila, Pertti Juhani Honkajuurentie 4, 26100 RAUMA	
<b>Tarkastus:</b>	5.8. Miikka Haimila	
<b>Kartat:</b>	Ote peruskartasta 1131 11 Eurajoki 1:20000, peruskartan suurennos 1:2000	
<b>Kuvat:</b>	<b>Negatiivit:</b> 124480-124481	<b>Diat:</b>
<b>Ympäristö:</b>	Paikka on kallioinen metsäalue lähellä Rauman rajaa. Röykkiöiden alue on pääosin noin 6 metrin korkuista taimikkoa, muuten alue on vanhaa metsää.	
<b>Kohteen kuvaus:</b>	<p>Röykkiö 1 on hyvin pienen aukion itälaidalla. Se on pääosin heinän ja sammalen peittämä. Röykkiö on pyöreä ja sen halkaisija on 5,5 metriä ja korkeus 0,7 metriä. Röykkiö vaikuttaa ehjältä.</p> <p>Röykkiö 2 on matalan kallion kaakkoislaidassa. Se koostuu noin 4 metriä halkaisijaltaan olevasta alueesta, jolla on hajallaan pään kokoisia kiviä yhdessä kerroksessa.</p> <p>Röykkiö 3 on metsässä edellisestä noin 10 metriä etelään. Se on sammalen ja heinän peittämä. Röykkiö on pyöreähkö ja sen halkaisija on noin 5 metriä ja korkeus noin puoli metriä. Kahden ensimmäisen röykkiön välissä on puoliksi lahonnut ilmakuvausten kiintopiste.</p> <p>Röykkiö 4:n päällä on paksu sammal sekä lahonnut kanto ja kaksi kasvavaa puuta. Röykkiön halkaisija on noin 4 metriä ja korkeus noin puoli metriä.</p> <p>Röykkiö 5 on suurelta osin sammalen peitossa. Se on hajonnut matala kiveys metsän tasalla olevalla kalliolla. Röykkiön halkaisija on noin 4 metriä ja korkeus noin 0,4 metriä.</p> <p>Röykkiö? 6 on kallion seunalla oleva epämääräinen joukko kiviä sammalen alla. Röykkiö on erillään muista vanhassa metsässä noin 2 metriä viereistä peltoa korkeammalla. Turun yliopiston inventoinnissa paikalle on merkitty röykkiö. Jos paikalla on ollut röykkiö se on täysin tuhoutunut.</p> <p>Kaikkien röykkiöiden kivet ovat pääosin pään kokoisia.</p> <p>Myös aivan Rauman rajalla em. röykkiöistä etelään kerrotaan olleen röykkiöitä. Paikalla on nykyisin heinittynyt hakkuuaukea, jolta on erittäin vaikea havaita röykkiöitä. Rajalla on parissa kohdassa kiviä, mutta ne vaikuttavat luontaisilta kiveyksiltä.</p>	
<b>Laajuus:</b>	Noin 1800 m <sup>2</sup> .	
<b>Ehdotus suoja-alueksi:</b>	Röykkiöiden alue röykkiö 3:n ympärillä 40 metrin säteellä.	
<b>Suojelutoimenpiteet:</b>	-	
<b>Luokitusehdotus:</b>	2	
<b>Havaintomahdollisuudet:</b>	Röykkiöt ovat taimikossa vaikeasti havaittavissa .	
<b>Lähistön kohteita:</b>	Mikkilä 1 [38] (Hautapaikat - hautaröykkiöt - pronssi- ja/tai rautakautinen) 1,2 km itäkoilliseen. Mikkilä 2 [39] (Hautapaikat - hautaröykkiöt - pronssikautinen) 1,1 km itään. Takaperkko [58] (Hautapaikat - hautaröykkiöt - pronssikautinen) 1,5 km koilliseen. Ollila 3 [60] (Hautapaikat - hautaröykkiöt - pronssi- ja/tai rautakautinen) 2 km koilliseen. Vainiotalo	

[62] (Hautapaikat - hautaröykkiöt - pronssikautinen) 1,8 km itään. Ollila 1 [2] (Hautapaikat - hautaröykkiöt - pronssikautinen) 1,9 km koilliseen.

**Koekuopat:**

-

**Pintapöiminta:**

-



124480 Ristesampas, röykkiö 2. Länestä.



124481 Ristesampas, röykkiö 5. Kaakosta.

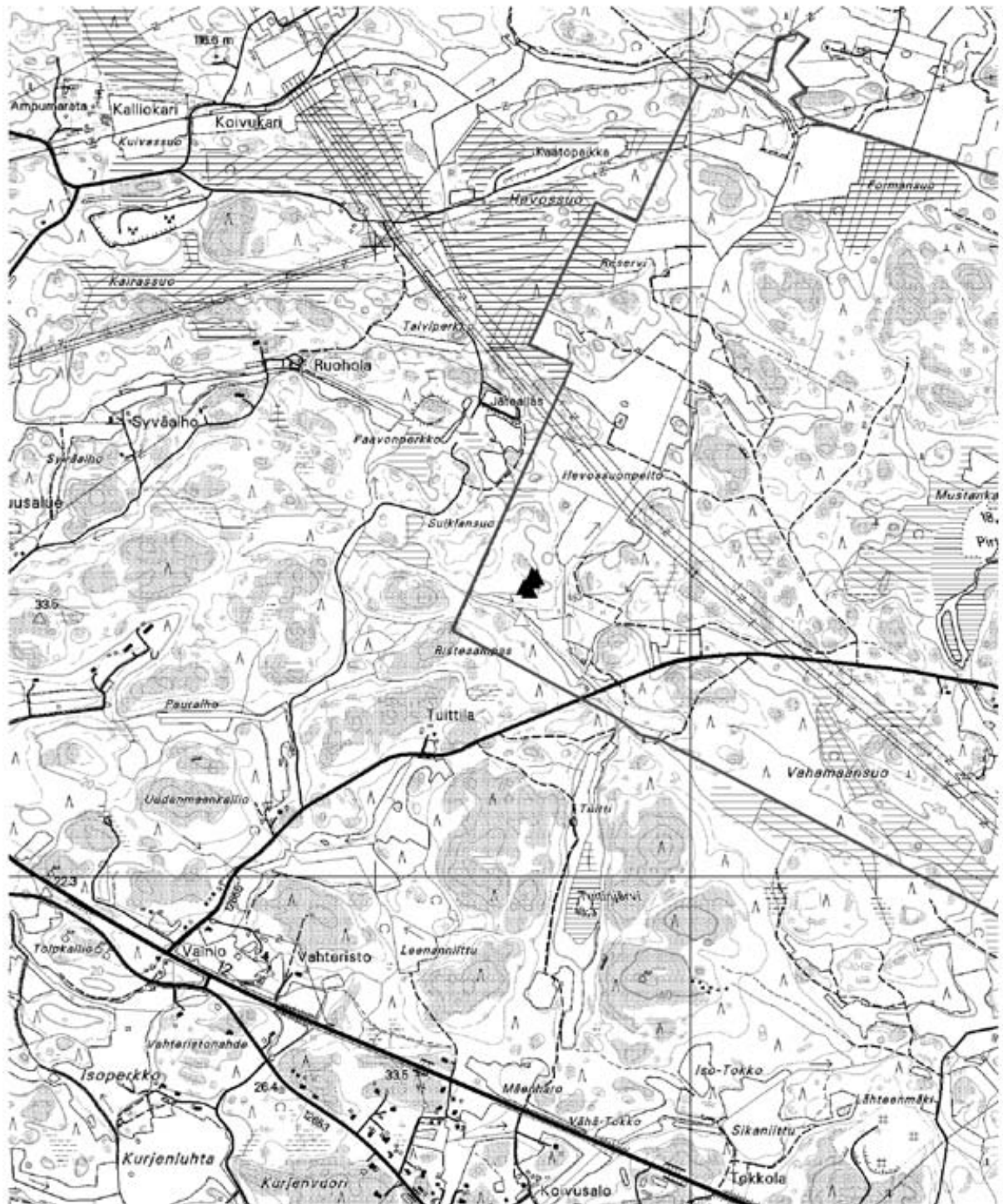
## 27. Ristesampas

PK 1131 11 Eurajoki

MK 1:20000

X:6780821-6780955, Y:1534464-1534499, Z:17,5-20

P:6792501-6792631, I:3211409-3211467



▲ röykkiö

△ röykkiö?

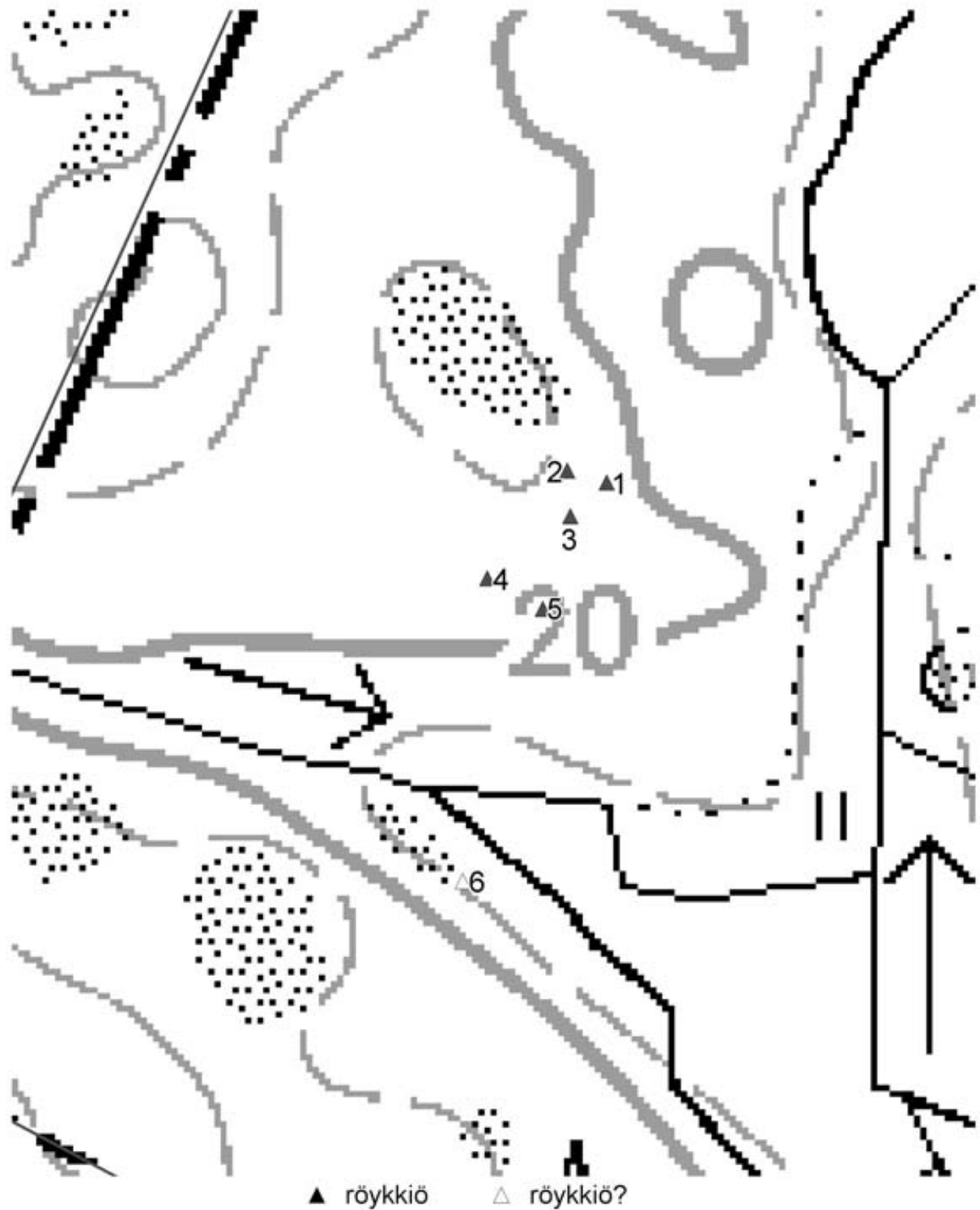
## 27. Ristesampas

PK 1131 11 Eurajoki

MK 1:2000

X:6780821-6780955, Y:1534464-1534499, Z:17,5-20

P:6792501-6792631, I:3211409-3211467



## 28. Huilu 1 (hautapaikat - hautaröykkiöt - pronssikautinen)

<b>Muinaisjäännös-</b> <b>rekisterinumero:</b>	406 01 0028	
<b>Kunta:</b>	Lappi	<b>Kylä:</b> Kivikylä
<b>Muinaisjäännöstyyppi:</b>	Hautapaikat	<b>Tyyppin tarkenne:</b> hautaröykkiöt
<b>Ajoitus:</b>	pronssikautinen	
<b>Rauhoitusluokka:</b>	1	<b>Lukumäärä:</b> 3
<b>Sijainti:</b>	PK 1134 01 Lappi X:6778377-6778524, Y:1543010-1543044, Z:27,5-30 P:6789278-6789427, I:3219716-3219737 Keskipiste X:6778450, Y:1543027, P:6789352, I:3219726 Noin 2 km Lapin kirkosta länsiluoteeseen Röykkiö 1, x:6778377, y:1543044, p:6789278, i:3219737 z:27,5 Röykkiö 2, x:6778376, y:1543024, p:6789279, i:3219717 z:27,5 Röykkiö 3, x:6778524, y:1543010, p:6789427, i:3219716 z:30	
<b>Aiemmat löydöt:</b>	-	
<b>Inventointilöydöt:</b>	-	
<b>Aiemmat tiedot:</b>	Inventointi 1985 Turun yliopisto	
<b>Omistajatiedot:</b>	406-405-0005-0015 Vaimala Lamminen, Asko Juhani Lamminen, Hilppa Helena Tuomonkuja 3, 27230 LAPPI	
<b>Tarkastus:</b>	2.9. Miikka Haimila ja Eeva Raike	
<b>Kartat:</b>	Ote peruskartasta 1134 01 Lappi 1:20000, peruskartan suurennos 1:2000	
<b>Kuvat:</b>	<b>Negatiivit:</b>	<b>Diat:</b>
<b>Ympäristö:</b>	Paikka on mäntymetsän ympäröimä laaja kallio, jolla kasvaa kitukasvuisia mäntyjä. Kallion eteläpuolella on peltoaukeaa ja noin 500 metrin päässä Lapinjoki laskee Saarnijärveen.	
<b>Kohteen kuvaus:</b>	Röykkiö 1 on kallion eteläreunalla noin 3 metriä peltoja ylempänä. Se on tehty pään kokoisista ja miehennostannaisista kivistä. Röykkiö on pyöreähkö, sen halkaisija on noin 4 metriä ja korkeus noin 0,7 metrtä, sitä on kaiveltu keskeltä. Röykkiö 2 on edellisestä noin 7 metriä luoteeseen. Siitä on jäljellä yksi pään kokoisista kivistä tehty kivikerta, jonka halkaisija on noin 2 metriä. Ilmeisesti röykkiön päällimmäiset kivet on otettu muuhun käyttöön. Röykkiö 3 on pahoin hajonnut. Se on muodoton joukko kiviä hajallaan kalliolla. Kiveyksen halkaisija on noin 2 metriä ja korkeus noin 0,3 metriä. Röykkiössä on puupaalu, johon on kiinnitetty muovinen Museoviraston suojelukyltti. Röykkiöstä noin 10 metriä länteen on uuden näköinen kivikasa.	
<b>Laajuus:</b>	Röykkiöiden pinta-ala noin 25 m2. Kallioalue noin 2 ha.	
<b>Ehdotus suoja-alueeksi:</b>	Kallioalue röykkiöiden lähiympäristössä 10 metrin säteellä. Kallioreuna röykkiöiden 1 ja 2 eteläpuolella ja ympärillä voisi olla maisemallisesti syytä sisällyttää suoja-alueeseen.	
<b>Suojelutoimenpiteet:</b>	-	
<b>Luokitusehdotus:</b>	1	
<b>Havaintomahdollisuudet:</b>	Kohtuulliset. Röykkiöt ovat huomattavasti vaatimattomampia kuin samalla metsäalueella olevan Sammallahdenmäen röykkiöt.	
<b>Lähistön kohteita:</b>	Kaivolän vuori [15] (Hautapaikat - hautaröykkiöt - pronssikautinen) 1 km etelään. Sammallahdenmäki E [29] (Hautapaikat - hautaröykkiöt - pronssikautinen) 0,9 km luoteeseen. Koivulahti [32] (Hautapaikat - hautaröykkiöt - pronssikautinen) 1,7 km luoteeseen. Kiviranta [54] (Hautapaikat - hautaröykkiöt - pronssikautinen) 1,3 km kaakkoon. Huilu 2 [55] (Asuinpaikat - - varhaismetallikautinen) 0,4 km länteen. Käkelä [64] (Hautapaikat - hautaröykkiöt - pronssikautinen) 1,9 km pohjoiseen. Talvikylä [66] (Asuinpaikat? - - esihistoriallinen?) 1,3 km koilliseen. Sammallahdenmäki [10] (Hautapaikat - hautaröykkiöt - pronssikautinen) 1,2 km luoteeseen.	
<b>Koekuopat:</b>	-	
<b>Pintapöiminta:</b>	-	

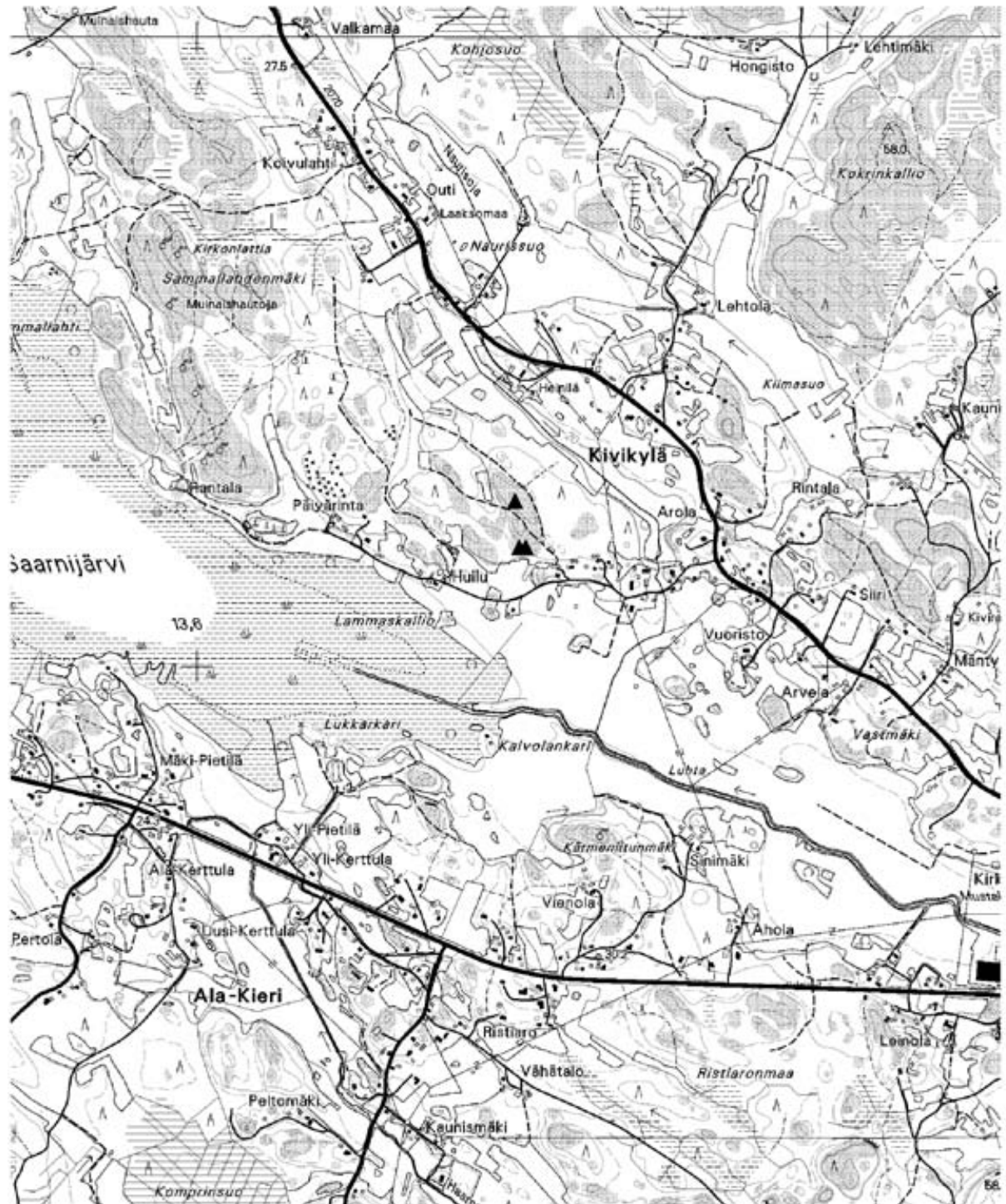
28. Huilu 1

PK 1134 01 Lappi

MK 1:20000

X:6778377-6778524, Y:1543010-1543044, Z:27,5-30

P:6789278-6789427, I:3219716-3219737



▲ röykkiö

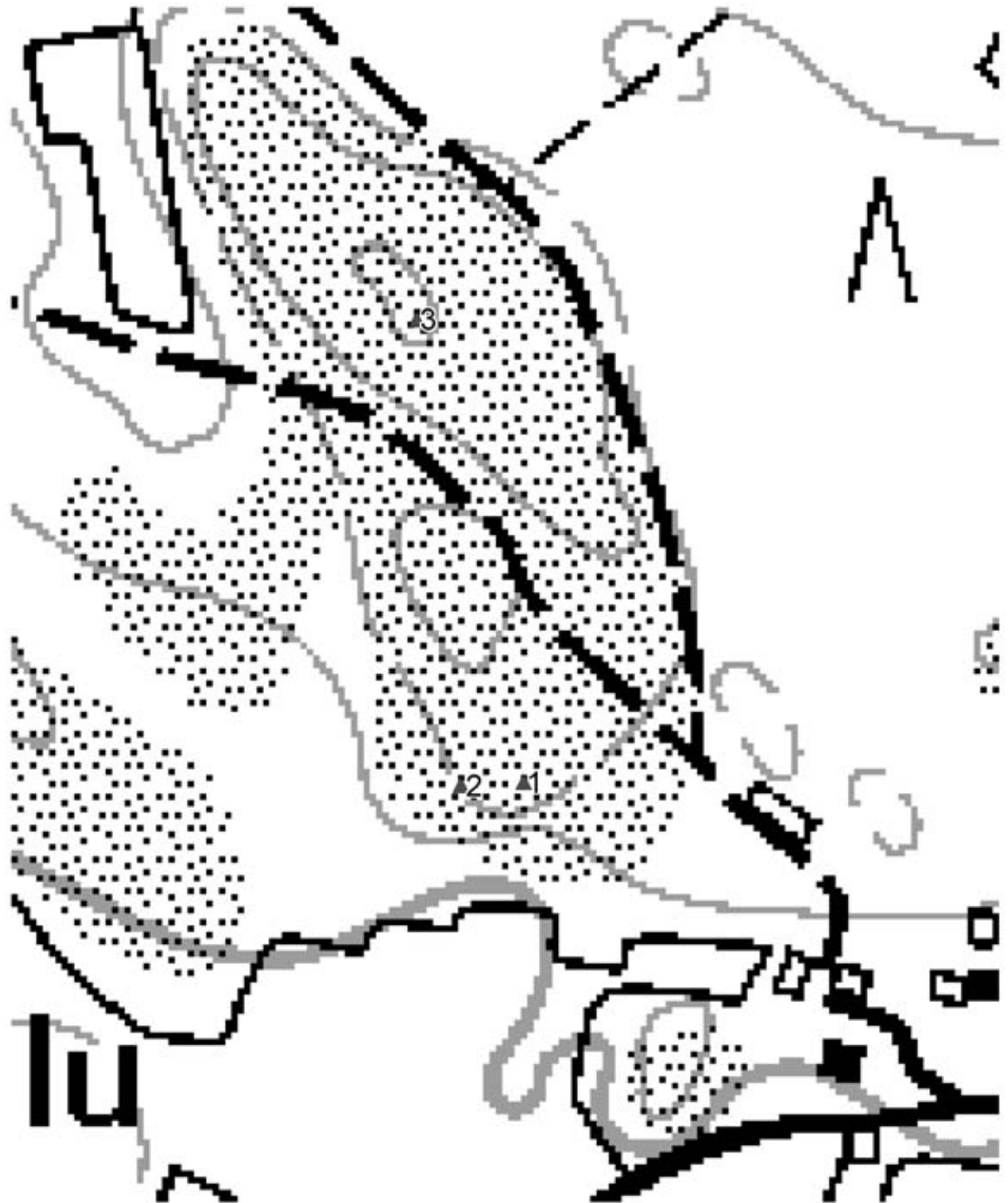
28. Huilu 1

PK 1134 01 Lappi

MK 1:2000

X:6778377-6778524, Y:1543010-1543044, Z:27,5-30

P:6789278-6789427, I:3219716-3219737



▲ röykkiö



## 29. Sammallahdenmäki E (hautapaikat - hautaröykkiöt - pronssikautinen)

<b>Muinaisjäännösrekisterinumero:</b>	406 01 0029	
<b>Kunta:</b>	Lappi	<b>Kylä:</b> Kivikylä
<b>Muinaisjäännöstyyppi:</b>	Hautapaikat	<b>Tyyppin tarkenne:</b> hautaröykkiöt
<b>Ajoitus:</b>	pronssikautinen	
<b>Rauhoitusluokka:</b>	1	<b>Lukumäärä:</b> 1
<b>Sijainti:</b>	PK 1134 01 Lappi X:6778963, Y:1542326, Z:30 P:6789928, I:3219075 Noin 2,9 km Lapin kirkosta luoteeseen. (Röykkiö merkitty peruskarttaan)	
<b>Aiemmat löydöt:</b>	Hiiltä ja poltettua luuta (vuodelta 1891), joita ei ole tallessa.	
<b>Inventointilöydöt:</b>	-	
<b>Aiemmat tiedot:</b>	Inventointi 1891 Volter Högman Kaivaus 1891 Volter Högman	
<b>Omistajatiedot:</b>	406-405-0005-0032 Päivärinta Kivikylän Kotipalvaamo Oy Huiluntie 125, 27230 LAPPI	
<b>Tarkastus:</b>	13.8. Miikka Haimila, Kirsi Sipiläinen ja Arvo Vaajala	
<b>Kartat:</b>	Ote peruskartasta 1134 01 Lappi 1:20000	
<b>Kuvat:</b>	<b>Negatiivit:</b>	<b>Diat:</b> 49677
<b>Ympäristö:</b>	Paikka on metsässä etelään työtyvällä matalalla maastonkohoumalla.	
<b>Kohteen kuvaus:</b>	Röykkiö on suuren silmäkiven ympärille rakennettu pyöreä kiveys, josta on puolet viety pois. Röykkiö on ollut Högmanin mukaan halkaisijaltaan 8 metriä ja korkeudeltaan 0,9-1,4 metriä. Röykkiö on kaivettu vuonna 1891, jolloin siitä löytyi hiiltä ja palaneita luunpaloja. Röykkiö ennallistettiin kaivauksen jälkeen. Oppaana paikalla ollut Arvo Vaajala kertoi, että röykkiö on ollut ehjä vielä joitain kymmeniä vuosia sitten. Nykyään röykkiöstä on jäljellä puolipyöreä kiveys silmäkiven ympärillä.	
<b>Laajuus:</b>	Noin 60 m <sup>2</sup> .	
<b>Ehdotus suoja-alueeksi:</b>	Röykkiön lähiympäristö 5 metrin säteellä. Röykkiö on noin 100 metrin päässä Sammallahdenmäen suoja-alueesta itään.	
<b>Suojelutoimenpiteet:</b>	-	
<b>Luokitusehdotus:</b>	1	
<b>Havaintomahdollisuudet:</b>	Röykkiö erottuu selvästi metsässä. Se on kävelymatkan päässä Sammallahdenmäen muista röykkiöistä.	
<b>Lähistön kohteita:</b>	Sammallahdenmäki [10] (Hautapaikat - hautaröykkiöt - pronssikautinen) 0,3 km länteen. Kaivolän vuori [15] (Hautapaikat - hautaröykkiöt - pronssikautinen) 1,8 km etelään. Ylinen hauta [21] (Hautapaikat - hautaröykkiöt - pronssikautinen) 1,6 km pohjoiseen. Alinen hauta [22] (Hautapaikat - hautaröykkiöt - pronssikautinen) 1,4 km pohjoiseen. Huilu 1 [28] (Hautapaikat - hautaröykkiöt - pronssikautinen) 0,9 km kaakkoon. Koivulahti [32] (Hautapaikat - hautaröykkiöt - pronssikautinen) 0,8 km pohjoiseen. Jokiranta [43] (Hautapaikat - hautaröykkiöt - pronssikautinen) 1,3 km luoteeseen. Arvela 1 [51] (Hautapaikat - hautaröykkiöt - pronssikautinen) 1,8 km länsiluoteeseen. Ruoksuo [52] (Hautapaikat - hautaröykkiöt - pronssikautinen) 1,9 km lounaaseen. Huilu 2 [55] (Asuinpaikat - - varhaismetallikautinen) 0,7 km etelään. Käkellä [64] (Hautapaikat - hautaröykkiöt - pronssikautinen) 1 km pohjoiseen. Talvikylä [66] (Asuinpaikat? - - esihistoriallinen?) 1,6 km itään. Vähälhön vuori [9] (Hautapaikat - hautaröykkiöt - pronssikautinen) 1,6 km länsiluoteeseen.	
<b>Koekuopat:</b>	Alueella tehtiin koekuopitusta Sammallahdenmäen tutkimusten yhteydessä. Katso tarkemmat tiedot Eeva Raiken kaivauskertomuksesta 2002 Museoviraston arkeologian osaston arkistossa.	
<b>Pintapoiminta:</b>	-	



49677 Sammallahdenmäki E, Kirsi Sipiläinen röykkiön päällä. Kaakosta.

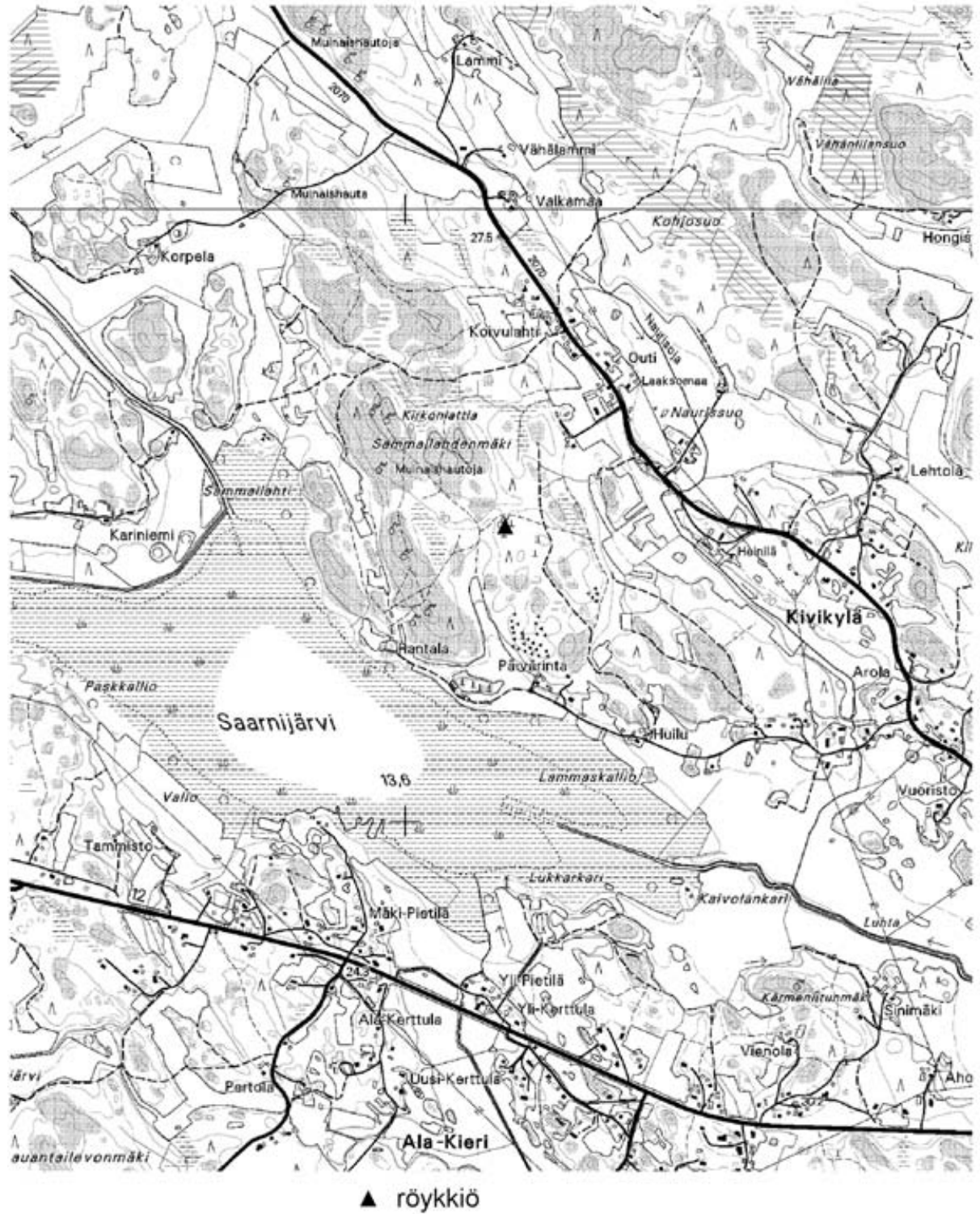
## 29. Sammallahdenmäki E

PK 1134 01 Lappi

MK 1:20000

X:6778963, Y:1542326, Z:30

P:6789928, I:3219075



## 30. Kuminanpää (hautapaikat - hautaröykkiöt - pronssi- ja/tai rautakautinen)

<b>Muinaisjäännös-</b> <b>rekisterinumero:</b>	406 01 0030		
<b>Kunta:</b>	Lappi	<b>Kylä:</b>	Pappila
<b>Muinaisjäännöstyyppi:</b>	Hautapaikat	<b>Tyypin tarkenne:</b>	hautaröykkiöt
<b>Ajoitus:</b>	pronssi- ja/tai rautakautine		
<b>Rauhoitusluokka:</b>	1	<b>Lukumäärä:</b>	2
<b>Sijainti:</b>	PK 1134 01 Lappi X:6774005, Y:1546807, Z:40 P:6784575, I:3223087 Noin 4 km Lapin kirkosta kaakkoon		
<b>Aiemmat löydöt:</b>	-		
<b>Inventointilöydöt:</b>	-		
<b>Aiemmat tiedot:</b>	Tarkastus 1999 Leena Koivisto		
<b>Omistajatiedot:</b>	406-413-1-10 Seppälä Lapin srk PL 15 27231 LAPPI		
<b>Tarkastus:</b>	20.8. Miikka Haimila		
<b>Kartat:</b>	Ote peruskartasta 1134 01 Lappi 1:20000		
<b>Kuvat:</b>	<b>Negatiivit:</b>	<b>Diat:</b>	
<b>Ympäristö:</b>	Paikka on laaja metsäinen niemi Narvijärven pohjoisrannassa. Maaperä on pääosin rapakivikalliota, josta on useassa paikassa kaivettu moroa. Kallion painanteissa maasto on soistunutta.		
<b>Kohteen kuvaus:</b>	Inventoinnin yhteydessä röykkiöitä ei löytynyt. Röykkiöiden paikalla kasvava taimikko on saattanut peittää ne. Röykkiöiden koordinaattitiedoissa oli myös virhettä. Tässä raportissa ilmoitetut paikkatiedot on tarkistettu Leena Koivistolta. Hänen mukaansa röykkiöt ovat pienellä kalliolla, jonka lounaispuolella on pieni noin metrin korkuinen jyrkänne. Röykkiöt ovat noin 20 metrin päässä toisistaan. Ne ovat pyöreähköjä, halkaisijaltaan noin 3-4 metriä ja korkeudeltaan noin 0,6 metriä. Röykkiöt ovat tarkastettaessa olleet selvästi näkyvissä, osin sammalen ja varvikon peittäminä.		
<b>Laajuus:</b>	Röykkiöiden alue noin 100 m2.		
<b>Ehdotus suoja-alueeksi:</b>	-		
<b>Suojelutoimenpiteet:</b>	-		
<b>Luokitusehdotus:</b>	-		
<b>Havaintomahdollisuudet:</b>	-		
<b>Lähistön kohteita:</b>	-		
<b>Koekuopat:</b>	-		
<b>Pintapöimintä:</b>	-		

30. Kuminanpää  
 PK 1134 01 Lappi  
 MK 1:20000  
 X:6774005, Y:1546807, Z:40  
 P:6784575, I:3223087



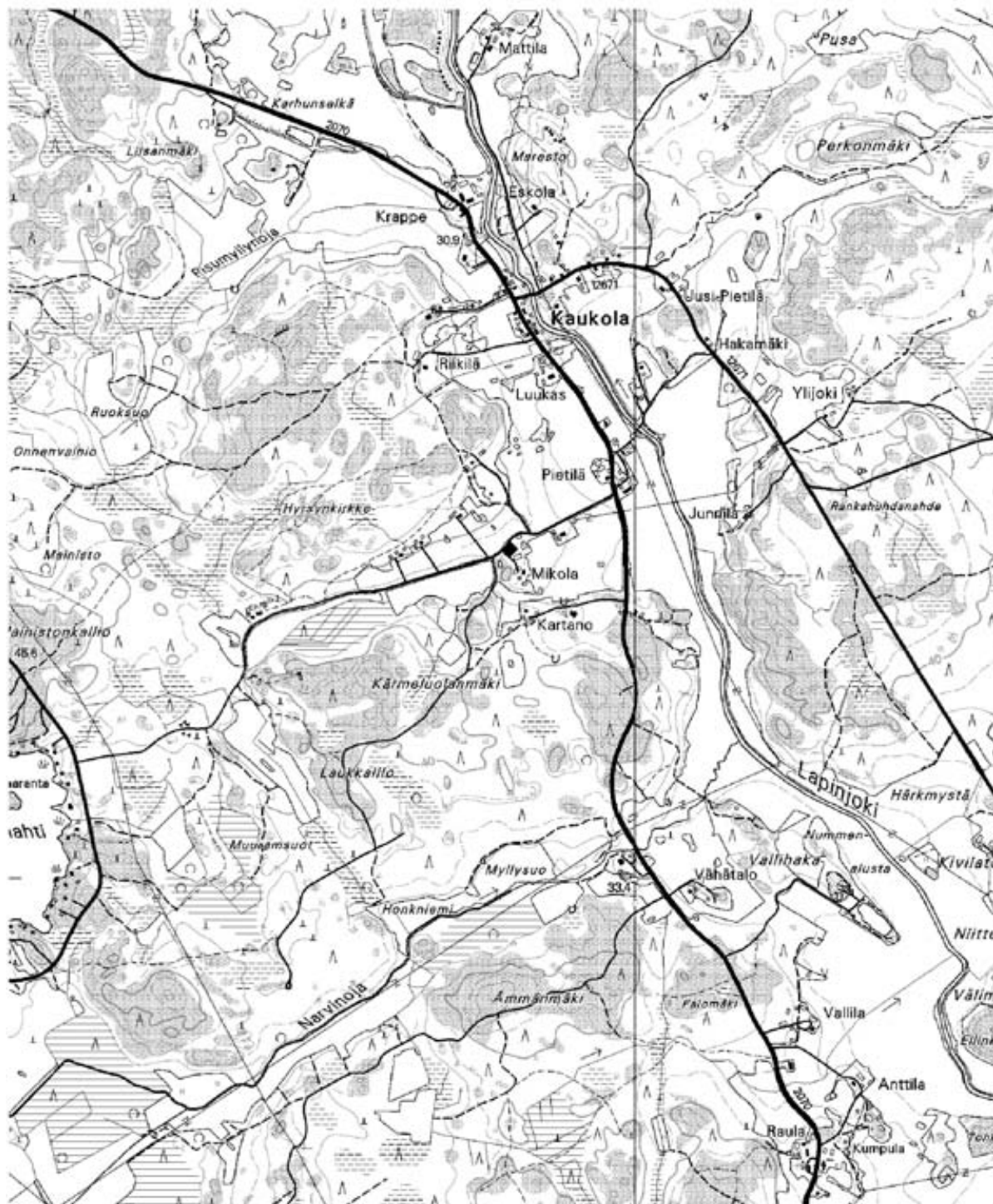
### 31. Kaukolan koulu (kulttipaikat - kuppikivet - rautakautinen)

<b>Muinaisjäännös-</b> <b>rekisterinnumero:</b>	406 01 0031	
<b>Kunta:</b>	Lappi	<b>Kylä:</b> Kaukola
<b>Muinaisjäännöstyyppi:</b>	Kulttipaikat	<b>Tyyppin tarkenne:</b> kuppikivet
<b>Ajoitus:</b>	rautakautinen	
<b>Rauhoitusluokka:</b>	1	<b>Lukumäärä:</b> 1
<b>Sijainti:</b>	PK 1134 01 Lappi X:6773043, Y:1549603, Z:37,5 P:6783360, I:3225785 Noin 6,6 km Lapin kirkosta kaakkoon.	
<b>Aiemmat löydöt:</b>	-	
<b>Inventointilöydöt:</b>	-	
<b>Aiemmat tiedot:</b>	Tarkastus 2001 Leena Koivisto	
<b>Omistajatiedot:</b>	406-404-0003-0015 Tiemaa Lapin kunta PL 5 27231 LAPPI	
<b>Tarkastus:</b>	13.8. Miikka Haimila, Eeva Raike, Anu Kehusmaa ja Kirsi Sipiläinen.	
<b>Kartat:</b>	Ote peruskartasta 1134 01 Lappi 1:20000	
<b>Kuvat:</b>	<b>Negatiivit:</b>	<b>Diat:</b> 49702-49703
<b>Ympäristö:</b>	Paikka on Kaukolan entisen kansakoulun pihalla. Pihapiirissä on myös Kaukolan kylätalo.	
<b>Kohteen kuvaus:</b>	Kupit ovat kalliossa, joka nousee noin metrin pihamaata korkeammalle. Kallion keskellä on lipputanko. Kallion korkeimman kohdan poikki kulkee itä-länsi -suuntainen noin 25 cm korkea porras, jonka päällä itäreunassa on 10 kuppia. Portaan alla olevan tasanteen länsireunalla on myös kaksi pientä kuppia. Samoin kallion pohjoisreunalla on epäselvä kupin tapainen. Entisessä koulussa asuva Jouko Ylijoki näytti myös kupillista irtokiveä, joka oli löytynyt pihapiirissä olevan rekennuksen lattian alta. Lapissa Aku Riikilä kertoi käyneensä kuutisenkymmentä vuotta sitten Kaukolan koulua ja silloin pojat olivat tehneet kuppeja kyseiseen kallioon. Hän kuitenkin arveli, että kalliossa on täytynyt olla kuppeja jo aiemmin malleina, joista kupprien tekeminen oli keksitty.	
<b>Laajuus:</b>	Kallio noin 100 m2.	
<b>Ehdotus suoja-alueeksi:</b>	Koko kallio.	
<b>Suojelutoimenpiteet:</b>	-	
<b>Luokitusehdotus:</b>	1	
<b>Havaintomahdollisuudet:</b>	Kallio on helposti lähestyttävissä Narvintieltä ja lipputanko opastaa kupprien kohdalle.	
<b>Lähistön kohteita:</b>	Eskola [57] (Hautapaikat - hautaröykkiöt - pronssikautinen) 1,8 km pohjoiseen. Kaukolan sorakuoppa [20] (Asuinpaikat - - kivikautinen) 1,2 km pohjoiseen.	
<b>Koekuopat:</b>	-	
<b>Pintapöiminta:</b>	-	



49703 Kaukolan koulu, kuppi irtokivessä.

31. Kaukolan koulu  
PK 1134 01 Lappi  
MK 1:20000  
X:6773043, Y:1549603, Z:37,5  
P:6783360, I:3225785



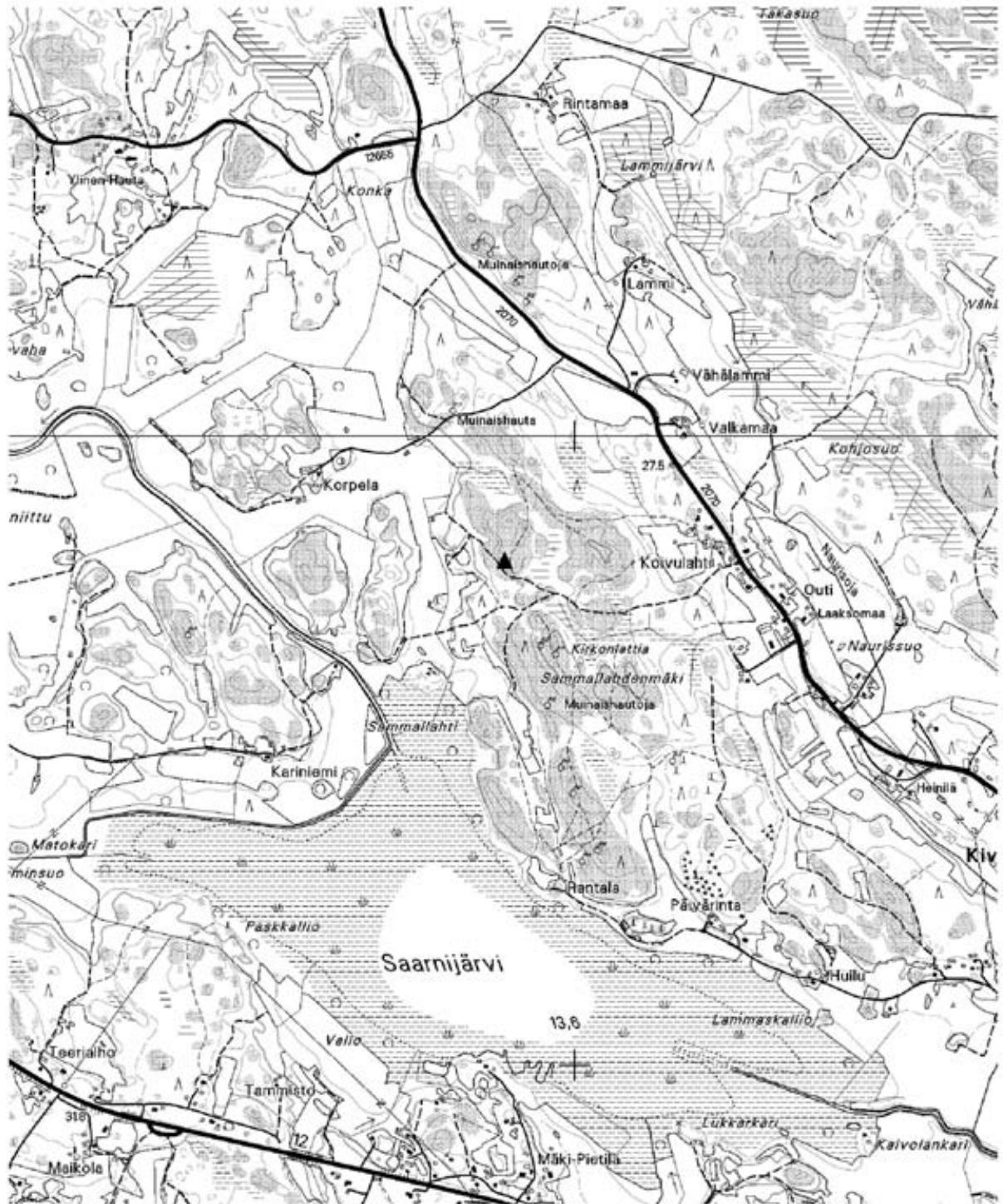
◆ kuppikivi



## 32. Koivulahti (hautapaikat - hautaröykkiöt - pronssikautinen)

<b>Muinaisjäännös-</b> <b>rekisterinnumero:</b>	406 01 0032	
<b>Kunta:</b>	Lappi	<b>Kylä:</b> Kivikylä
<b>Muinaisjäännöstyyppi:</b>	Hautapaikat	<b>Tyyppin tarkenne:</b> hautaröykkiöt
<b>Ajoitus:</b>	pronssikautinen	
<b>Rauhoitusluokka:</b>	1	<b>Lukumäärä:</b> 1
<b>Sijainti:</b>	PK 1134 01 Lappi X:6779606, Y:1541778, Z:35 P:6790619, I:3218588 Noin 3,7 km Lapin kirkosta luoteeseen.	
<b>Aiemmat löydöt:</b>	-	
<b>Inventointilöydöt:</b>	-	
<b>Aiemmat tiedot:</b>	-	
<b>Omistajatiedot:</b>	406-405-0007-0013 Koivulahti Salonen, Kustaa Einari LAPPI	
<b>Tarkastus:</b>	2.8. Miikka Haimila	
<b>Kartat:</b>	Ote peruskartasta 1:20000	
<b>Kuvat:</b>	<b>Negatiivit:</b>	<b>Diat:</b>
<b>Ympäristö:</b>	Paikka on länteen viettävässä kalliorinteessä samalla kallioisella metsäalueella kuin Sammallahdenmäki. Noin 15 metriä koilliseen on hylätty yksityinen kaatopaikka.	
<b>Kohteen kuvaus:</b>	Röykkiö on metsätiestä 30 metriä itään. Se on kooltaan noin 1,5 x 2,5 metriä ja korkeudeltaan noin 0,4 metriä. Röykkiö on kasattu pään kokoisista kivistä ja se on osittain hajonnut.	
<b>Laaajuus:</b>	Noin 10 m <sup>2</sup> .	
<b>Ehdotus suoja-alueeksi:</b>	Röykkiön ympäristö 5 metrin säteellä.	
<b>Suojelutoimenpiteet:</b>	-	
<b>Luokitusehdotus:</b>	1	
<b>Havaintomahdollisuudet:</b>	Kohde on hyvin vaatimaton.	
<b>Lähistön kohteita:</b>	Vähäalhon vuori [9] (Hautapaikat - hautaröykkiöt - pronssikautinen) 1 km länteen. Sammallahdenmäki [10] (Hautapaikat - hautaröykkiöt - pronssikautinen) 0,7 km etelään. Ylinen hauta [21] (Hautapaikat - hautaröykkiöt - pronssikautinen) 0,9 km pohjoiseen. Alinen hauta [22] (Hautapaikat - hautaröykkiöt - pronssikautinen) 0,5 km pohjoiseen. Huilu 1 [28] (Hautapaikat - hautaröykkiöt - pronssikautinen) 1,7 km kaakkoon. Sammallahdenmäki E [29] (Hautapaikat - hautaröykkiöt - pronssikautinen) 0,8 km kaakkoon. Jokiranta [43] (Hautapaikat - hautaröykkiöt - pronssikautinen) 0,6 km länteen. Ylinen hauta 2 [44] (Hautapaikat - hautaröykkiöt - pronssikautinen) 1,5 km pohjoiseen. Ylinen hauta 3 [45] (Hautapaikat - hautaröykkiöt - pronssikautinen) 1,5 km pohjoiseen. Arvela 1 [51] (Hautapaikat - hautaröykkiöt - pronssikautinen) 1,2 km länteen. Huilu 2 [55] (Asuinpaikat - - varhaismetallikautinen) 1,5 km kakkoon. Arvela 2 [56] (Hautapaikat - hautaröykkiöt - - pronssikautinen) 1,9 km länteen. Käkellä [64] (Hautapaikat - hautaröykkiöt - pronssikautinen) 0,2 km etelään. Vuorenmäki [8] (Hautapaikat - hautaröykkiöt - pronssikautinen) 1,7 km länteen.	
<b>Koekuopat:</b>	-	
<b>Pintapöimintä:</b>	-	

32. Koivulahti  
 PK 1134 01 Lappi  
 MK 1:20000  
 X:6779606, Y:1541778, Z:35  
 P:6790619, I:3218588

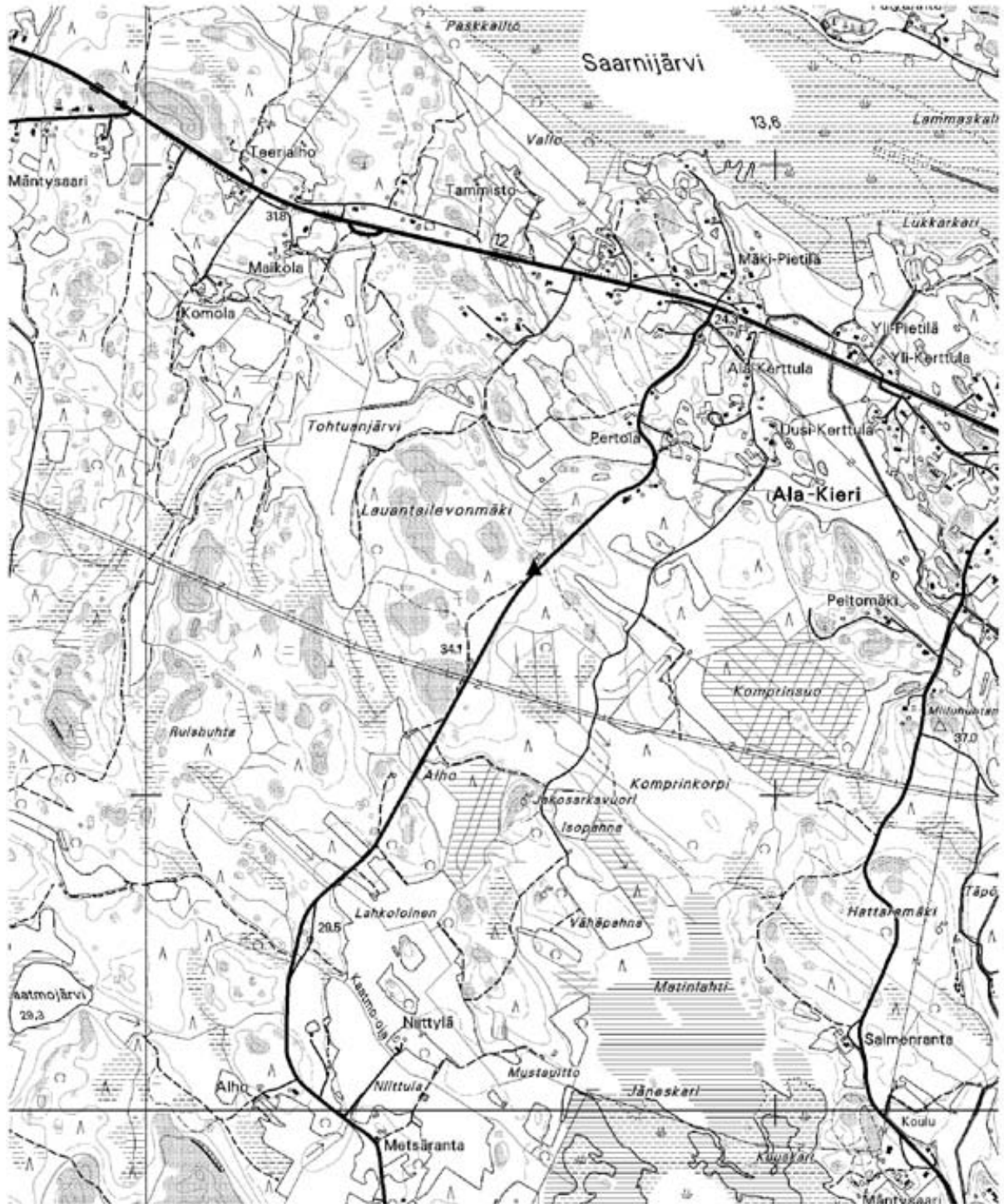


▲ röykkiö

## 33. Karhun kallio (hautapaikat - hautaröykkiöt - pronssikautinen)

<b>Muinaisjäännös-</b> <b>rekisterinumero:</b>	406 01 0033		
<b>Kunta:</b>	Lappi	<b>Kylä:</b>	Alakieri
<b>Muinaisjäännöstyyppi:</b>	Hautapaikat	<b>Tyyppin tarkenne:</b>	hautaröykkiöt
<b>Ajoitus:</b>	pronssikautinen		
<b>Rauhoitusluokka:</b>	1	<b>Lukumäärä:</b>	1
<b>Sijainti:</b>	PK 1134 01 Lappi X:6776724, Y:1541234, Z:30 P:6787796, I:3217781 Noin 3,7 km Lapin kirkosta länsilounaaseen. (Röykkiö merkitty peruskarttaan)		
<b>Aiemmat löydöt:</b>	-		
<b>Inventointilöydöt:</b>	-		
<b>Aiemmat tiedot:</b>	Inventointi 1891 Volter Högman Inventointi 1916 Anna-Liisa Lindelöf Inventointi 1960 Martti Linkola		
<b>Omistajatiedot:</b>	406-401-0001-0065 Yli-Pietilä Aro, Esa Ilmari Aro, Pirkko Kaarina Pietilänkuja 15, 27220 ALA-KIERI		
<b>Tarkastus:</b>	6.8. Miikka Haimila		
<b>Kartat:</b>	Ote peruskartasta 1134 01 Lappi 1:20000		
<b>Kuvat:</b>	<b>Negatiivit:</b>	<b>Diat:</b>	
<b>Ympäristö:</b>	Paikka on Alakieristä Ylikieriin vievän tien varressa pienellä kalliolla heti tien länsipuolella.		
<b>Kohteen kuvaus:</b>	Röykkiö on pahasti hajonnut, kuten se oli jo Högmanin käydessä paikalla. Aivan tien laidassa on pieni kivikasa ja kallion päällä on joukko pään kokoisia kiviä. Kallion länsilaidassa on myös jonkin verran alas valuneita kiviä. Kallio ja kivet ovat sammalen peitossa ja niiden lomassa kasvaa mäntyjä.		
<b>Laajuus:</b>	Noin 10 m2.		
<b>Ehdotus suoja-alueeksi:</b>	Kallio jolla röykkiön jäänteet ovat.		
<b>Suojelutoimenpiteet:</b>	-		
<b>Luokitusehdotus:</b>	1		
<b>Havaintomahdollisuudet:</b>	Heikot.		
<b>Lähistön kohteita:</b>	Vähäpahnamäki [12] (Hautapaikat - hautaröykkiöt - pronssikautinen) 0,7 km etelään. Isoperkko [34] (Hautapaikat - hautaröykkiöt - rautakautinen?) 0,3 km kaakkoon. Ala-Kerttula [35] (Hautapaikat - hautaröykkiöt - pronssikautinen) 1,2 km kaakkoon. Mäkilän torppa [36] (Hautapaikat - hautaröykkiöt - pronssikautinen) 1,7 km kaakkoon. Täpölän mäki [37] (Hautapaikat - hautaröykkiöt - pronssikautinen) 1,7 km kaakkoon. Löytynvuori [42] (Kivirakenteet - rajamerkit - historiallinen) 1,1 km länteen. Ruoksuo [52] (Hautapaikat - hautaröykkiöt - pronssikautinen) 0,9 km pohjoiseen. Uusi-Kerttula [63] (Hautapaikat - hautaröykkiöt - pronssikautinen) 0,2 km kaakkoon. Mustaluitonmäki [11] (Hautapaikat - hautaröykkiöt - pronssikautinen) 0,7 km etelään.		
<b>Koekuopat:</b>	-		
<b>Pintapöiminta:</b>	-		

33. Karhun kallio  
 PK 1134 01 Lappi  
 MK 1:20000  
 X:6776724, Y:1541234, Z:30  
 P:6787796, I:3217781



▲ röykkiö

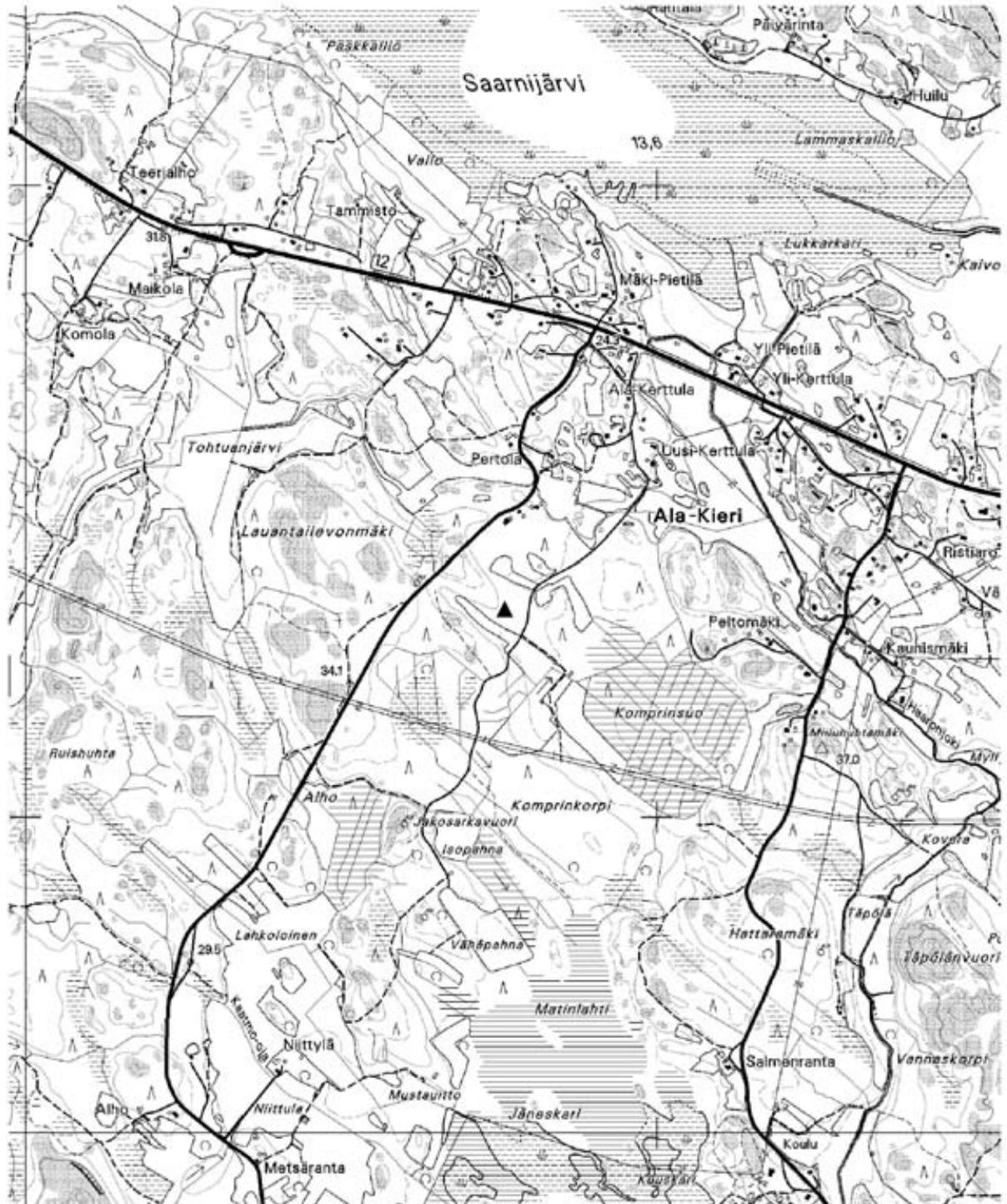
### 34. Isoperkko (hautapaikat - hautaröykkiöt - rautakautinen?)

<b>Muinaisjäännös-</b> <b>rekisterinumero:</b>	406 01 0034		
<b>Kunta:</b>	Lappi	<b>Kylä:</b>	Alakieri
<b>Muinaisjäännöstyyppi:</b>	Hautapaikat	<b>Tyyppin tarkenne:</b>	hautaröykkiöt
<b>Ajoitus:</b>	rautakautinen?		
<b>Rauhoitusluokka:</b>	1	<b>Lukumäärä:</b>	1
<b>Sijainti:</b>	PK 1134 01 Lappi X:6776660, Y:1541518, Z:25 P:6787706, I:3218058 Noin 3,4 km Lapin kirkosta länsilounaaseen.		
<b>Aiemmat löydöt:</b>	-		
<b>Inventointilöydöt:</b>	-		
<b>Aiemmat tiedot:</b>	Inventointi 1960 Martti Linkola		
<b>Omistajatiedot:</b>	406-401-0005-0000 Uusi-Kerttula Nakola, Henna-Maija Anita Nakola, Pertti Arvo Juhani Pahnantie 48, 27220 ALA-KIERI		
<b>Tarkastus:</b>	7.8. Miikka Haimila		
<b>Kartat:</b>	Ote peruskartasta 1134 01 Lappi 1:20000		
<b>Kuvat:</b>	<b>Negatiivit:</b>	<b>Diat:</b> 49651	
<b>Ympäristö:</b>	Paikka on noin 230 metriä Alakieristä Ylikieriin vievän tien kaakkoispuolella. Kiveys on kahden pellon välisessä mäntymetsässä noin 50 metriä lähimmästä pelloreunasta.		
<b>Kohteen kuvaus:</b>	Röykkiö on itse asiassa maantasainen kiveys, jonka halkaisija on noin 15 metriä. Kivet ovat paksun sammalen ja heinän peittämiä. Kiveyksen keskellä on kolme epämääräistä noin puolen metrin syvyistä kuopannetta. Linkolan käydessä paikalla kuopat olivat tuoreeltaan kaiveltuja. Muinaisjäännös voi olla hajoitettun röykkiön pohja tai jokin muu esimerkiksi asuinpaikkaan liittyvä kiviladelmä. Peltoraunio kohde tuskin on.		
<b>Laajuus:</b>	Noin 200 m2.		
<b>Ehdotus suoja-alueeksi:</b>	Kiveyksen ympäristö 10 metrin säteellä.		
<b>Suojelutoimenpiteet:</b>	-		
<b>Luokitusehdotus:</b>	1		
<b>Havaintomahdollisuudet:</b>	Paikka on helppo löytää metsätieltä. Kiveys on kuitenkin melko vaatimattoman näköinen.		
<b>Lähistön kohteita:</b>	Vähäpahnamäki [12] (Hautapaikat - hautaröykkiöt - pronssikautinen) 0,7 km etelään. Kaivolän vuori [15] (Hautapaikat - hautaröykkiöt - pronssikautinen) 1,9 km itäkoilliseen. Karhun kallio [33] (Hautapaikat - hautaröykkiöt - pronssikautinen) 0,3 km luoteeseen. Ala-Kerttula [35] (Hautapaikat - hautaröykkiöt - pronssikautinen) 0,9 km kaakkoon. Mäkilän torppa [36] (Hautapaikat - hautaröykkiöt - pronssikautinen) 1,4 km kaakkoon. Täpölän mäki [37] (Hautapaikat - hautaröykkiöt - pronssikautinen) 1,4 km kaakkoon. Löytynvuori [42] (Kivirakenteet - rajamerkit - historiallinen) 1,4 km länteen. Ruoksuo [52] (Hautapaikat - hautaröykkiöt - pronssikautinen) 1,1 km pohjoiseen. Uusi-Kerttula [63] (Hautapaikat - hautaröykkiöt - pronssikautinen) 0,2 km länteen. Mustaluitonmäki [11] (Hautapaikat - hautaröykkiöt - pronssikautinen) 0,7 km etelään.		
<b>Koekuopat:</b>	-		
<b>Pintapöiminta:</b>	-		



49651 Isoperkko, kiveys. Koillisesta.

34. Isoperkko  
 PK 1134 01 Lappi  
 MK 1:20000  
 X:6776660, Y:1541518, Z:25  
 P:6787706, I:3218058



▲ röykkiö

## 35. Ala-Kerttula (hautapaikat - hautaröykkiöt - pronssikautinen)

<b>Muinaisjäännös-</b> <b>rekisterinnumero:</b>	406 01 0035	
<b>Kunta:</b>	Lappi	<b>Kylä:</b> Alakieri
<b>Muinaisjäännöstyyppi:</b>	Hautapaikat	<b>Tyyppin tarkenne:</b> hautaröykkiöt
<b>Ajoitus:</b>	pronssikautinen	
<b>Rauhoitusluokka:</b>	1	<b>Lukumäärä:</b> 3
<b>Sijainti:</b>	PK 1134 01 Lappi X:6775903-6775927, Y:1542099-1542122, Z:25-27,5 P:6786896-6786922, I:3218570-3218591 Keskipiste X:6775915, Y:1542110, P:6786909, I:3218580 Noin 3,2 km Lapin kirkosta lounaaseen. Röykkiö 1, x:6775903, y:1542122, p:6786896, i:3218591 z:27,5 Röykkiö 2, x:6775910, y:1542113, p:6786904, i:3218583 z:27,5 Röykkiö 3, x:6775927, y:1542099, p:6786922, i:3218570 z:25	
<b>Aiemmat löydöt:</b>	-	
<b>Inventointilöydöt:</b>	-	
<b>Aiemmat tiedot:</b>	-	
<b>Omistajatiedot:</b>	406-401-0002-0235 Ala-Kerttula Junnila Erja-Leena Junnila Jarkko Jalmari Pahntie 227220 ALA-KIERI	
<b>Tarkastus:</b>	7.8. ja 20.8. Miikka Haimila, mukana maanomistaja Jarkko Junnila	
<b>Kartat:</b>	Ote peruskartasta 1134 01 Lappi 1:20000, peruskartan suurennos 1:2000	
<b>Kuvat:</b>	<b>Negatiivit:</b> 124487-124488	<b>Diat:</b> 49653-49653
<b>Ympäristö:</b>	Paikka on pienen aukion eteläpuolella oleva mäntymetsän ympäröimä kalliionreuna. Kalliolta noin 200 metriä koilliseen on tekolampi ja sen rannalla saunarakennus (niitä ei ole merkitty karttaotteeseen).	
<b>Kohteen kuvaus:</b>	Röykkiö 1 on miltei kallion päällä sen pohjoisreunalla. Röykkiö on pahasti hajonnut, se on kasattu pään kokoisista ja hiukan isommista kivistä. Se on halkaisijaltaan noin 4 metriä ja korkeudeltaan noin 0,4 metriä. Röykkiön päällä kasvaa sammalta ja varpuja. Röykkiö 2 on edellisestä noin 20 metriä länteen hieman alempana kalliolla. Kivet ovat hieman hajallaan. Röykkiön halkaisija on noin 2,5 metriä ja korkeus noin 0,5 metriä. Röykkiö 3 on edellisestä myös noin 20 metriä länteen kallion alareunassa. Muodoltaan se muistuttaa röykkiötä 2.	
<b>Laajuus:</b>	Kallion reunan pinta-ala noin 800 m <sup>2</sup> .	
<b>Ehdotus suoja-alueeksi:</b>	Kallion reuna-alue jolla röykkiöt ovat.	
<b>Suojelutoimenpiteet:</b>	Paikalla käytiin maanomistajan kanssa, joka näytti röykkiöiden paikat. Maanomistaja oli kiinnostunut röykkiöistä ja niiden säilyttämisestä.	
<b>Luokitusehdotus:</b>	1	
<b>Havaintomahdollisuudet:</b>	Röykkiöt ovat ulkomuodoltaan melko vaatimattomia.	
<b>Lähistön kohteita:</b>	Vähäpahnamäki [12] (Hautapaikat - hautaröykkiöt - pronssikautinen) 0,9 km länteen. Luhdanmäki [14] (Hautapaikat - hautaröykkiöt - pronssikautinen) 1,4 km etelään. Kaivolon vuori [15] (Hautapaikat - hautaröykkiöt - pronssikautinen) 1,9 km koilliseen. Karhun kallio [33] (Hautapaikat - hautaröykkiöt - pronssikautinen) 1,2 km luoteeseen. Isoperkko [34] (Hautapaikat - hautaröykkiöt - rautakautinen?) 0,9 km luoteeseen. Mäkilän torppa [36] (Hautapaikat - hautaröykkiöt - pronssikautinen) 0,7 km itään. Täpölän mäki [37] (Hautapaikat - hautaröykkiöt - pronssikautinen) 0,5 km kaakkoon. Uusi-Kerttula [63] (Hautapaikat - hautaröykkiöt - pronssikautinen) 1 km luoteeseen. Mustaluitonmäki [11] (Hautapaikat - hautaröykkiöt - pronssikautinen) 0,9 km länteen.	
<b>Koekuopat:</b>	-	
<b>Pintapöiminta:</b>	-	





124487 Ala-Kerttula, rökkiö 1. Länestä.



124488 Ala-Kerttula, rökkiö 2. Idästä.

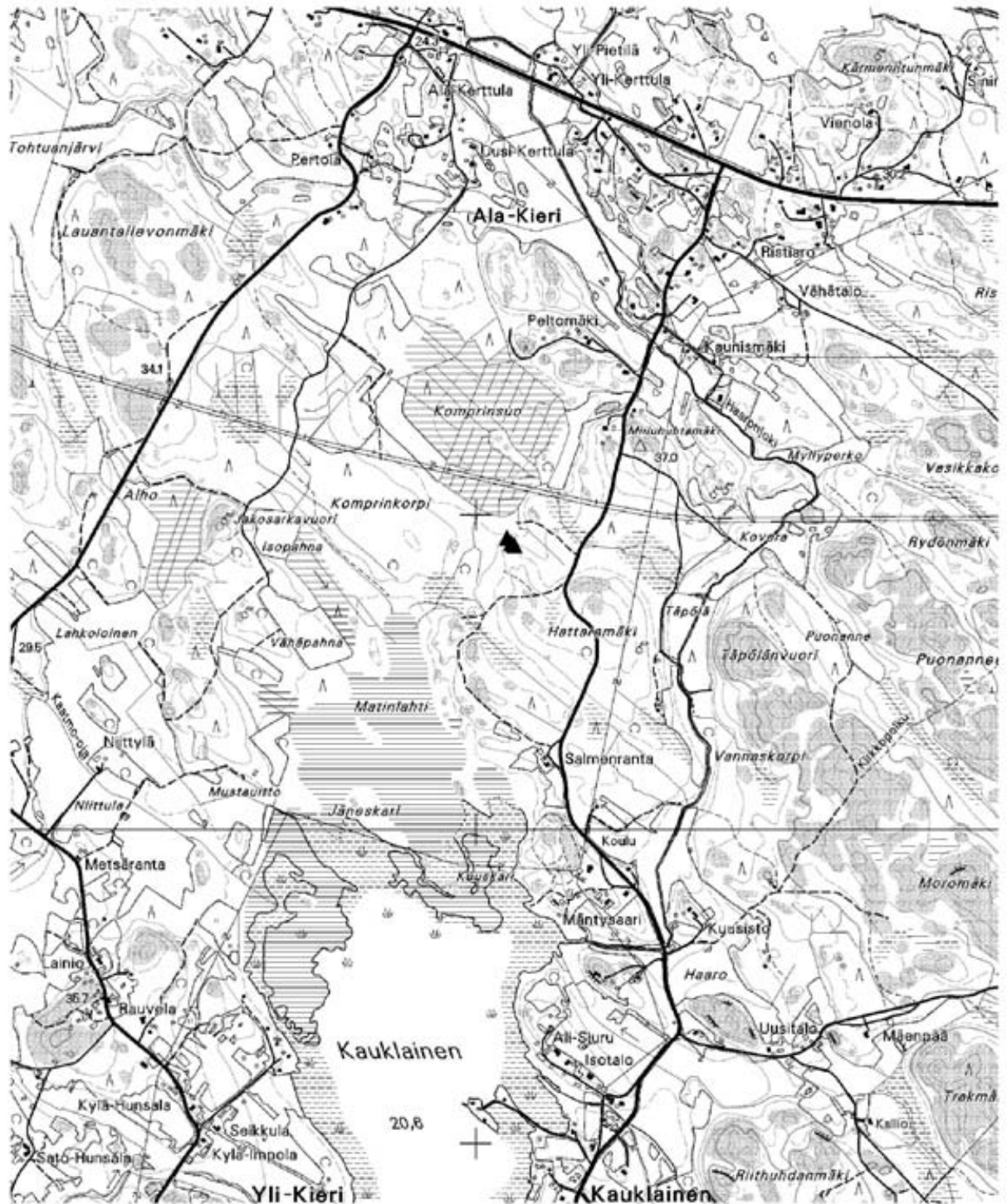
## 35. Ala-Kerttula

PK 1134 01 Lappi

MK 1:20000

X:6775903-6775927, Y:1542099-1542122, Z:25-27,5

P:6786896-6786922, I:3218570-3218591



▲ röykkiö

35. Ala-Kerttula

PK 1134 01 Lappi

MK 1:2000

X:6775903-6775927, Y:1542099-1542122, Z:25-27,5

P:6786896-6786922, I:3218570-3218591



### 36. Mäkilän torppa (hautapaikat - hautaröykkiöt - pronssikautinen)

<b>Muinaisjäännösrekisterinnumero:</b>	406 01 0036	
<b>Kunta:</b>	Lappi	<b>Kylä:</b> Alakieri
<b>Muinaisjäännöstyyppi:</b>	Hautapaikat	<b>Tyyppin tarkenne:</b> hautaröykkiöt
<b>Ajoitus:</b>	pronssikautinen	
<b>Rauhoitusluokka:</b>	1	<b>Lukumäärä:</b> 2
<b>Sijainti:</b>	PK 1134 01 Lappi X:6776052-6776070, Y:1542757-1542793, Z:30-32,5 P:6786987-6787001, I:3219237-3219275 Keskipiste X:6776061, Y:1542775, P:6786994, I:3219256 Noin 2,5 km Lapin kikosta luonaaseen (Molemmat röykkiöt merkitty peruskarttaan) Röykkiö 1, x:6776070, y:1542793, p:6787001, i:3219275 z:32,5 Röykkiö? 2, x:6776052, y:1542757, p:6786987, i:3219237 z:30	
<b>Aiemmat löydöt:</b>	-	
<b>Inventointilöydöt:</b>	-	
<b>Aiemmat tiedot:</b>	Inventointi 1891 Volter Högman Inventointi 1916 Anna-Liisa Lindelöf Inventointi 1960 Martti Linkola	
<b>Omistajatiedot:</b>	406-401-0002-0218 Mäkilä Vainio, Hanna Tarja Hannele Vainio, Markku Aku Juhani Kaunismäenkuja 30, 27220 ALA-KIERI	
<b>Tarkastus:</b>	9.8. ja 20.8. Miikka Haimila, mukana maanomistaja Markku Vainio	
<b>Kartat:</b>	Ote peruskartasta 1134 01 Lappi 1:20000, peruskartan suurennos 1:2000	
<b>Kuvat:</b>	<b>Negatiivit:</b> 124489	<b>Diat:</b> 49655, 49673
<b>Ympäristö:</b>	Paikka on muutaman metrin korkuinen kallio kapealla metsäalueella peltoaukean pohjoispuolella.	
<b>Kohteen kuvaus:</b>	Röykkiö 1 on kallion päällä pellon kulmassa. Röykkiö on muutaman metrin pellon yläpuolella, joten se ei vaikuta peltokivistä kasatulta. Röykkiö on halkaisijaltaan noin 7 metriä ja korkeudeltaan noin 1,5 metriä. Se on tehty pään kokoisista ja suuremmista kivistä. Röykkiö on sammalen ja jäkälän peitossa ja sen päälle on kaatunut puu. Röykkiön keskellä on pieni kraateri, muuten se vaikuttaa hyväkuntoiselta. Pellon puolella alarinteessä on röykkiön viereen ladottu kiviä. Ne ovat ilmeisesti peräisin ojankaivuusta. Röykkiö? 2 on edellisestä noin 40 metriä lounaaseen kallion päällä pellon reunassa. Se on rakennettu pään kokoisista kivistä ja on muodoltaan epämääräinen. Röykkön halkaisija on noin 3 metriä ja korkeus noin 0,3 metriä. Röykkiö on pahasti hajonnut ja se on kokonaan sammalen ja jäkälän peitossa.	
<b>Laajuus:</b>	Röykkiöiden pinta-ala noin 60 m <sup>2</sup> .	
<b>Ehdotus suoja-alueeksi:</b>	Röykkiöiden lähiympäristö 10 metrin säteellä.	
<b>Suojelutoimenpiteet:</b>	Paikalla käytiin maanomistajan kanssa, joka näytti röykkiöiden paikat. Maanomistaja oli kiinnostunut röykkiöistä ja niiden säilyttämisestä.	
<b>Luokitusehdotus:</b>	1	
<b>Havaintomahdollisuudet:</b>	Röykkiö 1 on selvästi näkyvä ja hyväkuntoinen. Paikan lähelle pääsee metsätietä.	
<b>Lähistön kohteita:</b>	Vähäpahnamäki [12] (Hautapaikat - hautaröykkiöt - pronssikautinen) 1,6 km länteen. Luhdanmäki [14] (Hautapaikat - hautaröykkiöt - pronssikautinen) 1,5 km etelään. Kaivolän vuori [15] (Hautapaikat - hautaröykkiöt - pronssikautinen) 1,5 km pohjoiseen. Karhun kallio [33] (Hautapaikat - hautaröykkiöt - pronssikautinen) 1,7 km luoteeseen. Isoperkko [34] (Hautapaikat - hautaröykkiöt - rautakautinen?) 1,4 km luoteeseen. Ala-Kerttula [35] (Hautapaikat - hautaröykkiöt - pronssikautinen) 0,7 km länteen. Töpölän mäki [37] (Hautapaikat - hautaröykkiöt - pronssikautinen) 0,5 km lounaaseen. Uusi-Kerttula [63] (Hautapaikat - hautaröykkiöt - pronssikautinen) 1,5 km luoteeseen. Mustaluitonmäki [11] (Hautapaikat - hautaröykkiöt - pronssikautinen) 1,6 km länteen.	
<b>Koekuopat:</b>	-	
<b>Pintapoiminta:</b>	-	



124489 Mäkilän torppa, röykkiö 1. Luoteesta.

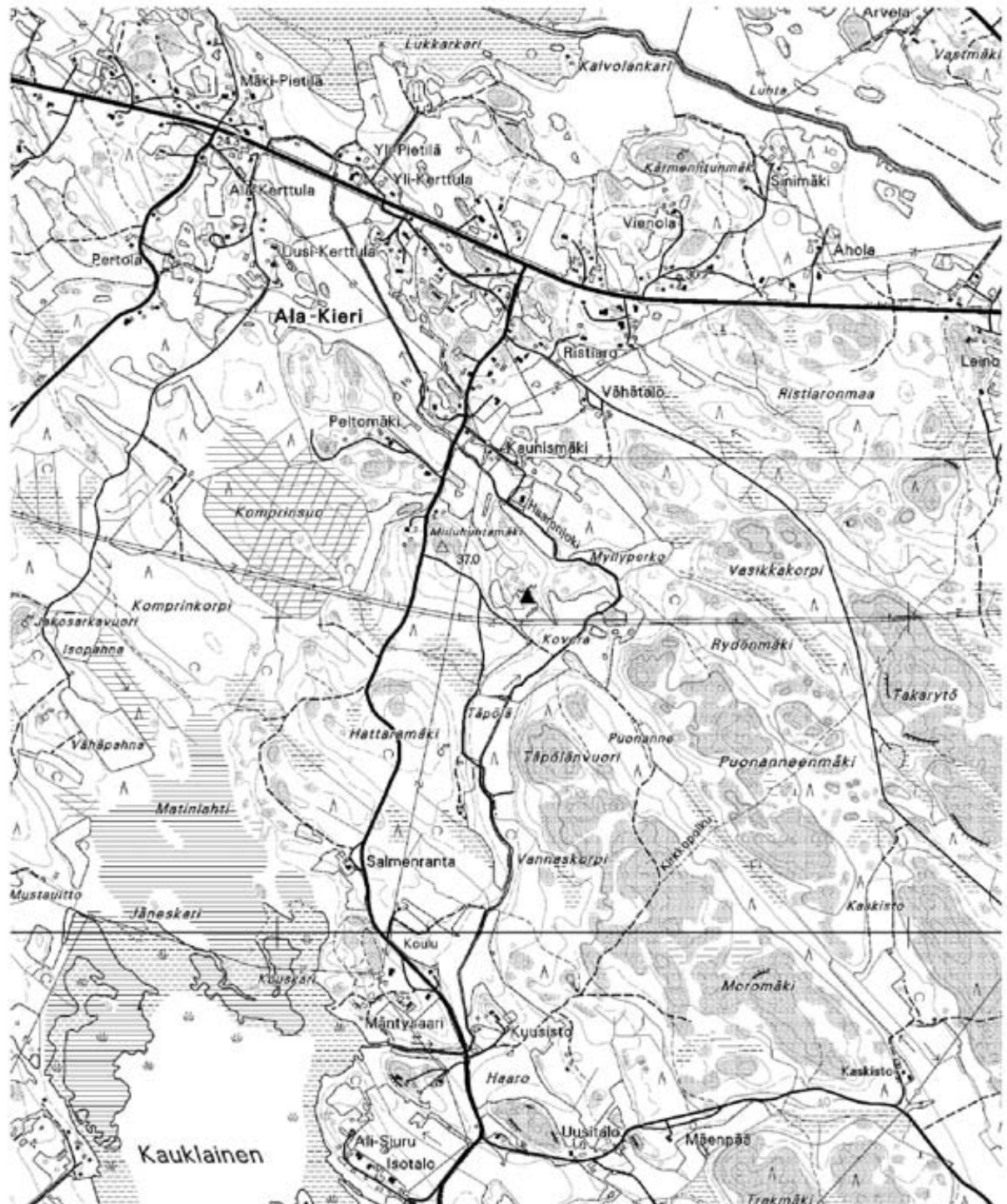
36. Mäkilän torppa

PK 1134 01 Lappi

MK 1:20000

X:6776052-6776070, Y:1542757-1542793, Z:30-32,5

P:6786987-6787001, I:3219237-3219275



▲ röykkiö

36. Mäkilän torppa

PK 1134 01 Lappi

MK 1:2000

X:6776052-6776070, Y:1542757-1542793, Z:30-32,5

P:6786987-6787001, I:3219237-3219275



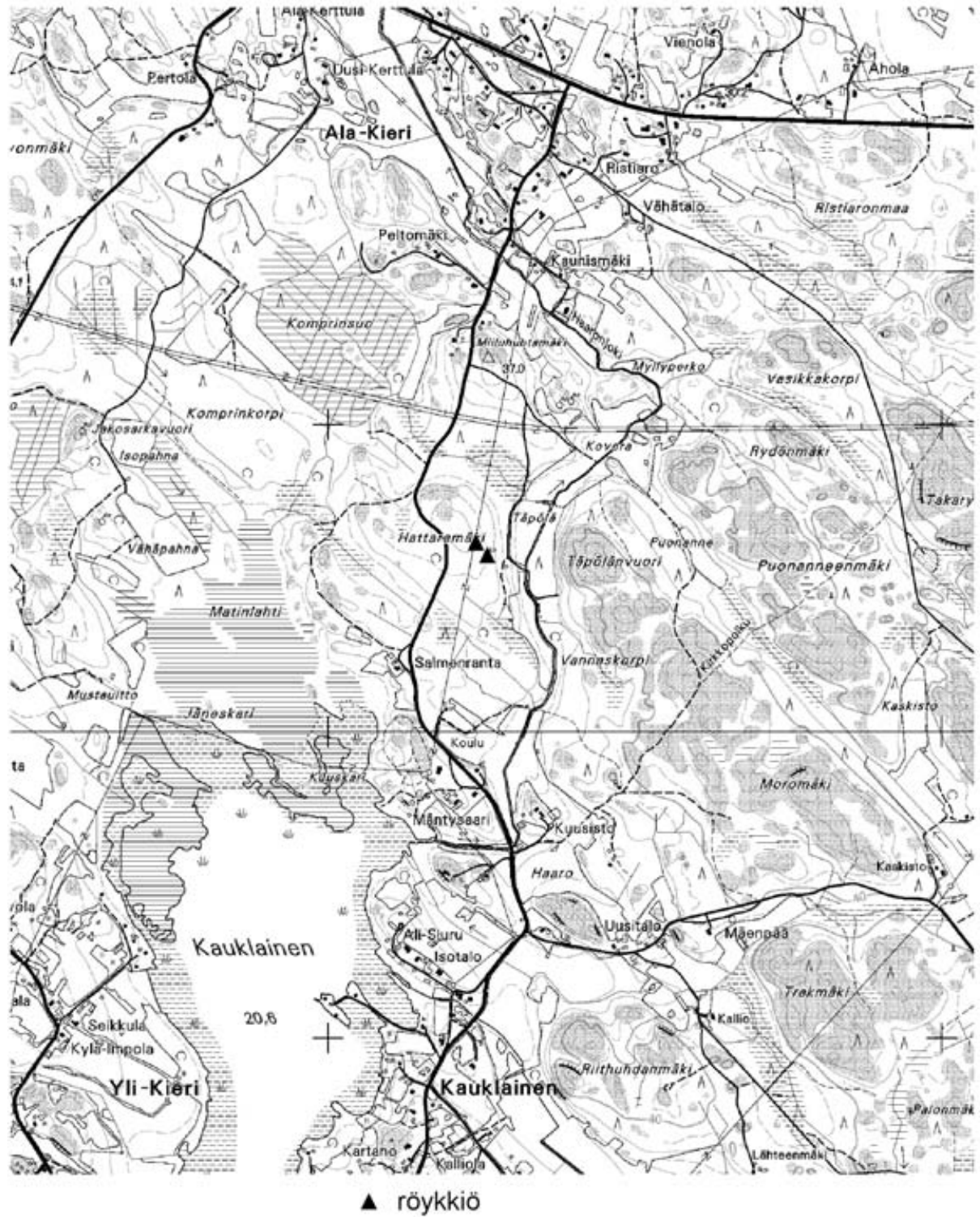
▲ röykkiö

## 37. Tápölän mäki (hautapaikat - hautaröykkiöt - pronssikautinen)

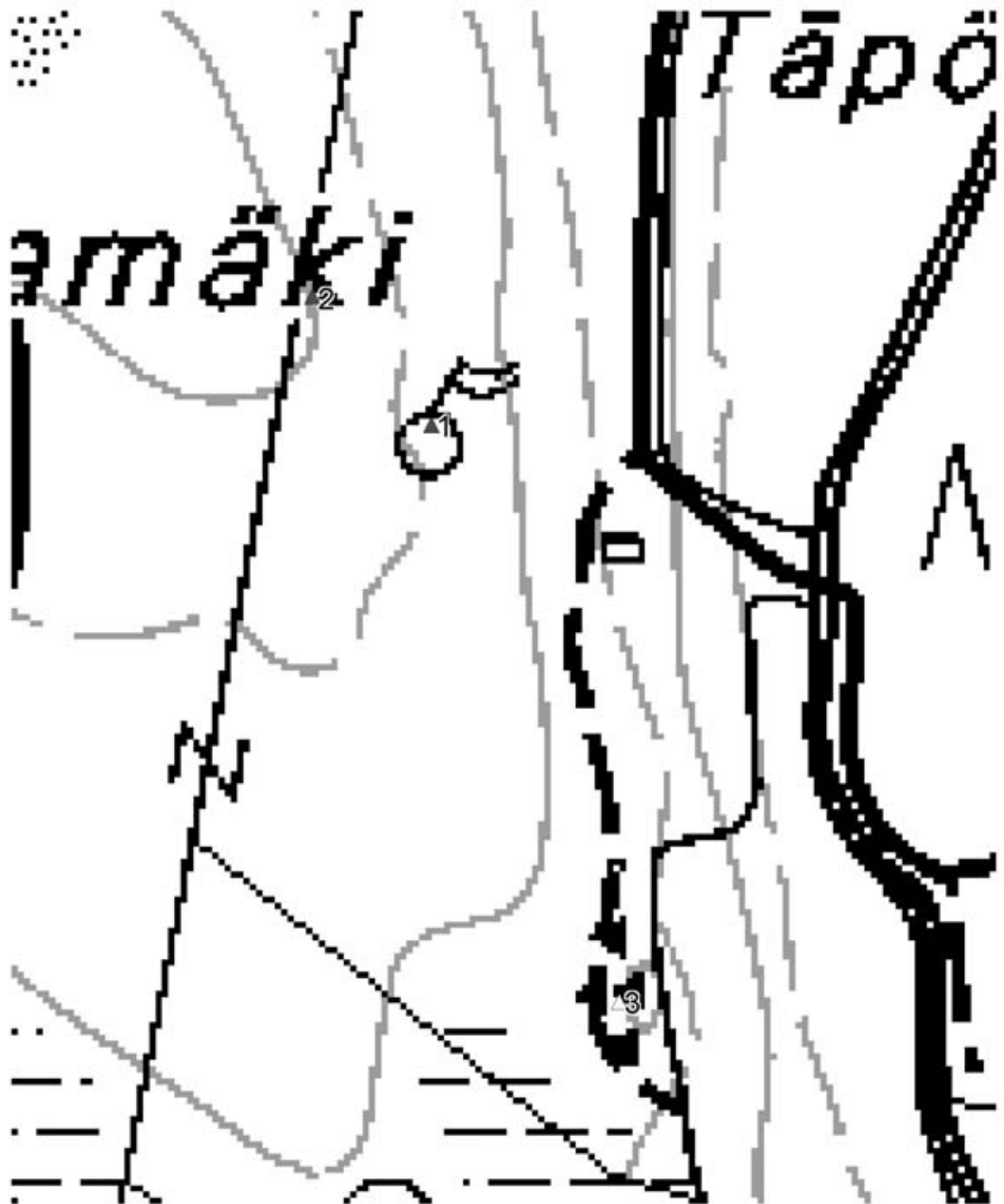
<b>Muinaisjäännösrekisterinumero:</b>	406 01 0037		
<b>Kunta:</b>	Lappi	<b>Kylä:</b>	Alakieri
<b>Muinaisjäännöstyyppi:</b>	Hautapaikat	<b>Tyyppin tarkenne:</b>	hautaröykkiöt
<b>Ajoitus:</b>	pronssikautinen		
<b>Rauhoitusluokka:</b>	1	<b>Lukumäärä:</b>	2
<b>Sijainti:</b>	PK 1134 01 Lappi X:6775618, Y:1542482, Z:27,5-35 P:6786579, I:3218924 Noin 3 km Lapin kirkosta lounaaseen. (Röykkiö 1 merkitty peruskarttaan) Röykkiö 1, x:6775577, y:1542520, p:6786535, i:3218958 z:32,5 Röykkiö 2, x:6775618, y:1542482, p:6786579, i:3218924 z:35 Röykkiö 3, x:6775393, y:1542580, p:6786346, i:3219001 z:27,5		
<b>Aiemmat löydöt:</b>	-		
<b>Inventointilöydöt:</b>	-		
<b>Aiemmat tiedot:</b>	Inventointi 1960 Martti Linkola		
<b>Omistajatiedot:</b>	406-401-0002-0187 Eerola Pirilä, Outi Toivikki Pirilä, Veikko Tapio Ruonantie 510, 27230 LAPPI		
<b>Tarkastus:</b>	9.8. Miikka Haimila		
<b>Kartat:</b>	Ote peruskartasta 1134 01 Lappi 1:20000, peruskartan suurennos 1:2000		
<b>Kuvat:</b>	<b>Negatiivit:</b>	<b>Diat:</b>	
<b>Ympäristö:</b>	Paikka on sankassa kuusimetsässä oleva itään viettävä rinne, josta itäänpäin on peltoja.		
<b>Kohteen kuvaus:</b>	Röykkiö 1 on metsän keskellä rinteessä. Se on pyöreähkö maantasainen kokonaan sammalen peittämä noin pään kokoisista kivistä tehty kiveys. Kiveyksen halkaisija on noin 5 metriä. Kiveys muistuttaa Isoperkon [34] kiveystä. Röykkiö 2 on edellisestä noin 55 metriä luoteeseen. Se on jäänyt puoliksi sähkölinjan alle, jolloin siitä on ilmeisesti hajotettu länsipuolisko. Kiviä on röykkiön kohdalla hajallaan linjan alla. Metsässä on röykkiötä jäljellä noin 6 x 2 metriä laajuinen ja 0,7 metrin korkea kivikasa. Röykkiö 3 on röykkiöstä 1 noin 190 metriä eteläkaakkoon. Röykkiö on aivan pellon reunassa ja se voi suuruudestaan huolimatta olla peltoraunio. Kivikasa on etelä-pohjois-suuntainen ja munuaisenmuotoinen, kooltaan se on noin 15 x 4 metriä ja korkeudeltaan noin metrin. Pellon puolella kiviä on nostettu ojankaivuun yhteydessä valliksi röykkiön päälle. Röykkiön päällyys on tasainen ja siinä on kaksi kuoppaa.		
<b>Laaajuus:</b>	Röykkiöiden pinta-ala noin 100 m <sup>2</sup> .		
<b>Ehdotus suoja-alueeksi:</b>	Röykkiöiden ympäristö 10 metrin säteellä.		
<b>Suojelutoimenpiteet:</b>	-		
<b>Luokitusehdotus:</b>	1		
<b>Havaintomahdollisuudet:</b>	Röykkiöiden lähelle pääseen metsätietä pitkin. Röykkiöt ovat kuitenkin melko vaatimattoman näköisiä.		
<b>Lähistön kohteita:</b>	Vähäpahnamäki [12] (Hautapaikat - hautaröykkiöt - pronssikautinen) 1,3 km luoteeseen. Luhdanmäki [14] (Hautapaikat - hautaröykkiöt - pronssikautinen) 1,1 km etelään. Karhun kallio [33] (Hautapaikat - hautaröykkiöt - pronssikautinen) 1,7 km luoteeseen. Isoperkko [34] (Hautapaikat - hautaröykkiöt - rautakautinen?) 1,4 km luoteeseen. Ala-Kerttula [35] (Hautapaikat - hautaröykkiöt - pronssikautinen) 0,5 km luoteeseen. Mäkilän torppa [36] (Hautapaikat - hautaröykkiöt - pronssikautinen) 0,5 km koilliseen. Uusi-Kerttula [63] (Hautapaikat - hautaröykkiöt - pronssikautinen) 1,5 km luoteeseen. Mustaluitonmäki [11] (Hautapaikat - hautaröykkiöt - pronssikautinen) 1,3 km länteen.		
<b>Koekuopat:</b>	-		
<b>Pintapöiminta:</b>	-		



37. Täpölän mäki  
 PK 1134 01 Lappi  
 MK 1:20000  
 X:6775618, Y:1542482, Z:27,5-35  
 P:6786579, I:3218924



37. Täpölään mäki  
PK 1134 01 Lappi  
MK 1:2000  
X:6775618, Y:1542482, Z:27,5-35  
P:6786579, I:3218924



▲ röykkiö    △ röykkiö?

## 38. Mikkilä 1 (hautapaikat - hautaröykkiöt - pronssi- ja/tai rautakautinen)

**Muinaisjäännös-**  
**rekisterinnumero:** 406 01 0038  
**Kunta:** Lappi **Kylä:** Murtamo  
**Muinaisjäännöstyyppi:** Hautapaikat **Tyyppin tarkenne:** hautaröykkiöt  
**Ajoitus:** pronssi- ja/tai rautakautine  
**Rauhoitusluokka:** 1 **Lukumäärä:** 11  
**Sijainti:** PK 1132 11 Eurajoki  
 X:6781212-6781293, Y:1535638-1535712, Z:22,5-25  
 P:6792790-6792866, I:3212620-3212691  
 Keskipiste X:6781252, Y:1535675, P:6792828, I:3212655  
 Noin 9,9 km Lapin kirkosta luoteeseen.  
 Röykkiö 1, x:6781293, y:1535614, p:6792866, i:3212598 z:25  
 Röykkiö 2, x:6781227, y:1535565, p:6792804, i:3212543 z:22,5  
 Röykkiö? 3, x:6781254, y:1535654, p:6792823, i:3212635 z:22,5  
 Röykkiö? 4, x:6781267, y:1535638, p:6792838, i:3212620 z:22,5  
 Röykkiö 5, x:6781271, y:1535652, p:6792840, i:3212634 z:22,5  
 Röykkiö? 6, x:6781290, y:1535658, p:6792859, i:3212642 z:22,5  
 Röykkiö 7, x:6781264, y:1535675, p:6792831, i:3212656 z:22,5  
 Röykkiö 8, x:6781239, y:1535666, p:6792807, i:3212645 z:22,5  
 Röykkiö? 9, x:6781243, y:1535698, p:6792808, i:3212677 z:22,5  
 Röykkiö 10, x:6781238, y:1535712, p:6792802, i:3212691 z:22,5  
 Röykkiö? 11, x:6781212, y:1535563, p:6792790, i:3212540 z:22,5

**Aiemmat löydöt:** -

**Inventointilöydöt:** -

**Aiemmat tiedot:** -

**Omistajatiedot:** 406-411-0001-0042 Mikkilä  
 Mikkilä, Auli Helena  
 Mikkilä, Harri Johannes  
 Murtamontie 407, 27230 LAPPI

**Tarkastus:** 14.8. Miikka Haimila

**Kartat:** Ote peruskartasta 1132 11 Eurajoki 1:20000, peruskartan suurenno 1:2000

**Kuvat:** **Negatiivit:** 124448-124449 **Diat:** 49662-49663

**Ympäristö:** Paikka on hakkuuaukean pohjois- ja itäpuolella oleva osittain taimikkoinen metsäalue, jonka länsireunassa on kallio ja kaakkoispuolella matala harjanne. Itäpuolella on Mustankansanketo niminen soinen alue.

**Kohteen kuvaus:** Röykkiö 1 on kalliolla, muiden ollessa pääosin moreenista koostuvalla matalalla harjanteella. Röykkiö 1 on kallion päällä alueen korkeimmalla kohdalla. Se on pyöreähkö halkaisijaltaan noin 5 metriä ja korkeudeltaan noin 1,5 metriä. Röykkiö on tehty pään kokoisista ja suuremmista kivistä, myös muutamia suuria kivilaakoja on käytetty. Röykkiötä on kaiveltu keskeltä. Tämä röykkiö on kohteen ainoa pronssikautiselta vaikuttava.  
 Röykkiö 2 on kallion kaakkoisrinteessä noin 80 metrin päässä edellisestä. Se on kasattu nyrkin ja pään kokoisista kivistä. Se on epämääräisen muotoinen halkaisijaltaan noin 3 metriä ja korkeudeltaan noin 0,5 metriä.  
 Röykkiö? 3 on taimikossa röykkiöstä 1 noin 55 metriä kaakkoon. Se on tehty nyrkin ja pään kokoisista kivistä. Röykkiö on pyöreähkö, halkaisijaltaan noin 3 metriä ja korkeudeltaan puoli metriä. Röykkiö on osin sammalen ja jäkälän peittämä.  
 Röykkiö? 4 on samassa taimikossa kuin edellinen ja noin 30 metriä röykkiöstä 1 kaakkoon. Röykkiö on kooltaan ja muodoltaan kuin edellinen, mutta kokonaan sammalen peittämä.  
 Röykkiö 5 on noin 14 metriä edellisestä itäkoilliseen. Se on tasamaalla harvassa taimikossa. Röykkiö on kaakko-luode -suuntainen noin 4x2 metriä ja korkeudeltaan noin 0,8 metriä. Röykkiön kivet vaihtelevat kooltaan nyrkinkokoisista miehennostannaisiin. Röykkiö on jäkälän peittämä.  
 Röykkiö? 6 on röykkiöstä noin 40 metriä itään. Se on sammalen peittämä ilmeisesti hajonnut röykkiö. Halkaisijaltaan röykkiö on noin 3 metriä.  
 Röykkiö 7 on röykkiöstä 5 noin 25 metriä kaakkoon. Röykkiö on pohjois-etelä -suuntainen noin 4x2 metriä ja korkeudeltaan noin 0,8 metriä. Röykkiön kivet vaihtelevat kooltaan nyrkinkokoisista miehennostannaisiin. Röykkiö on sammalen peittämä.  
 Röykkiö 8 on röykkiöstä 7 noin 25 metriä etelään. Röykkiö on pyöreä ja kokonaan sammalen peittämä. Sen halkaisija on noin 3 metriä ja korkeus noin puoli metriä.

Röykkiö? 9 on noin 100 metriä kaakkoon röykkiöstä 1. Röykkiö on pyöreä ja kokonaan sammalen ja heinän peittämä. Sen halkaisija on noin 2 metriä ja korkeus noin puoli metriä. Röykkiö 10 on edellisestä noin 15 metriä kaakkoon. Se on matala ilmeisesti kallion päällä oleva nyrkin ja pään kokoisista kivistä tehty kiveys. Röykkiö on kaakko-luode -suuntainen, kooltaan noin 2x5 metriä ja korkeudeltaan noin 0,3 metriä.

Röykkiö? 11 on 15 metriä itään röykkiöstä 2. Röykkiö on epämääräinen sammalen peittämä kivikko hakkuuaukean reunassa. Se on tehty pään ja kahden pään kokoisista kivistä. Kivikon halkaisija on noin 4 metriä. Kivikko voi olla myös luontainen.

**Laajuus:** Koko alue noin 1 ha.

**Ehdotus suoja-alueeksi:** Koko alue, jolla röykkiöt ovat.

**Suojelutoimenpiteet:** -

**Luokitusehdotus:** 1

**Havaintomahdollisuudet:** Röykkiötä 1 lukuunottamatta röykkiöt ovat vaikeasti havaittavia.

**Lähistön kohteita:** Takavainion vare [3] (Hautapaikat - hautaröykkiöt - pronssikautinen) 1,5 km itään. Ristesampas [27] (Hautapaikat - hautaröykkiöt - rautakautinen?) 1,2 km länteen. Mikkilä 2 [39] (Hautapaikat - hautaröykkiöt - pronssikautinen) 0,2 km lounaaseen. Takaperkko [58] (Hautapaikat - hautaröykkiöt - pronssikautinen) 0,9 km itään. Ollila 2 [59] (Hautapaikat - hautaröykkiöt - pronssi- ja/tai rautakautinen) 1 km koilliseen. Ollila 3 [60] (Hautapaikat - hautaröykkiöt - pronssi- ja/tai rautakautinen) 0,8 km koilliseen. Perävainio [61] (Hautapaikat - hautaröykkiöt - pronssikautinen) 1 km länteen. Vainiotalo [62] (Hautapaikat - hautaröykkiöt - pronssikautinen) 0,6 km länteen. Ollila 1 [2] (Hautapaikat - hautaröykkiöt - pronssikautinen) 0,9 km pohjoiseen.

**Koekuopat:** -

**Pintapoiminta:** -



124448 Mikkilä, röykkiö 1. Pohjoisluoteesta.



124449 Mikkilä, röykkiö 5. Koillisesta.

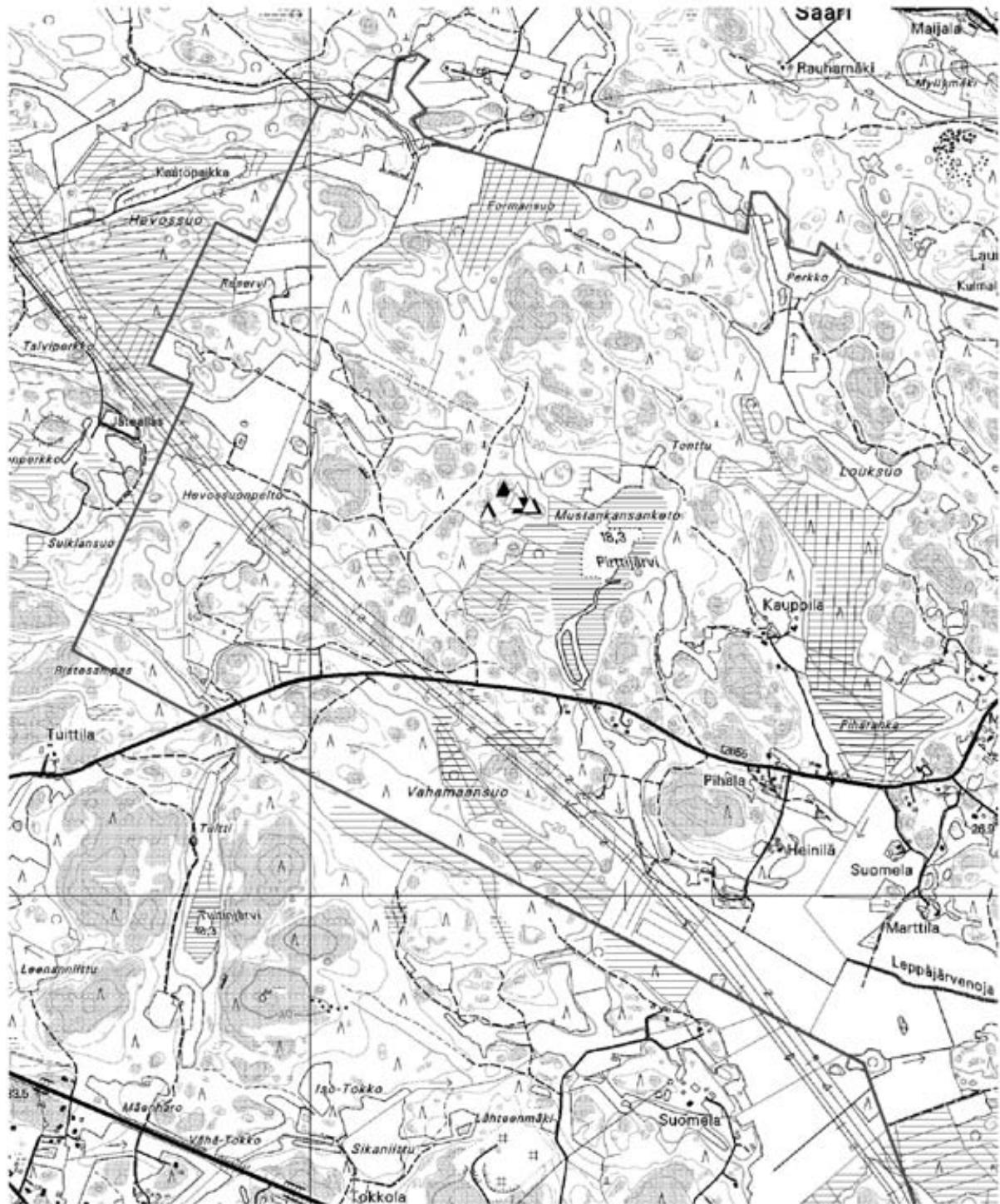
## 38. Mikkilä

PK 1132 11 Eurajoki

MK 1:20000

X:6781212-6781293, Y:1535638-1535712, Z:22,5-25

P:6792790-6792866, I:3212620-3212691



▲ röykkiö    △ röykkiö?

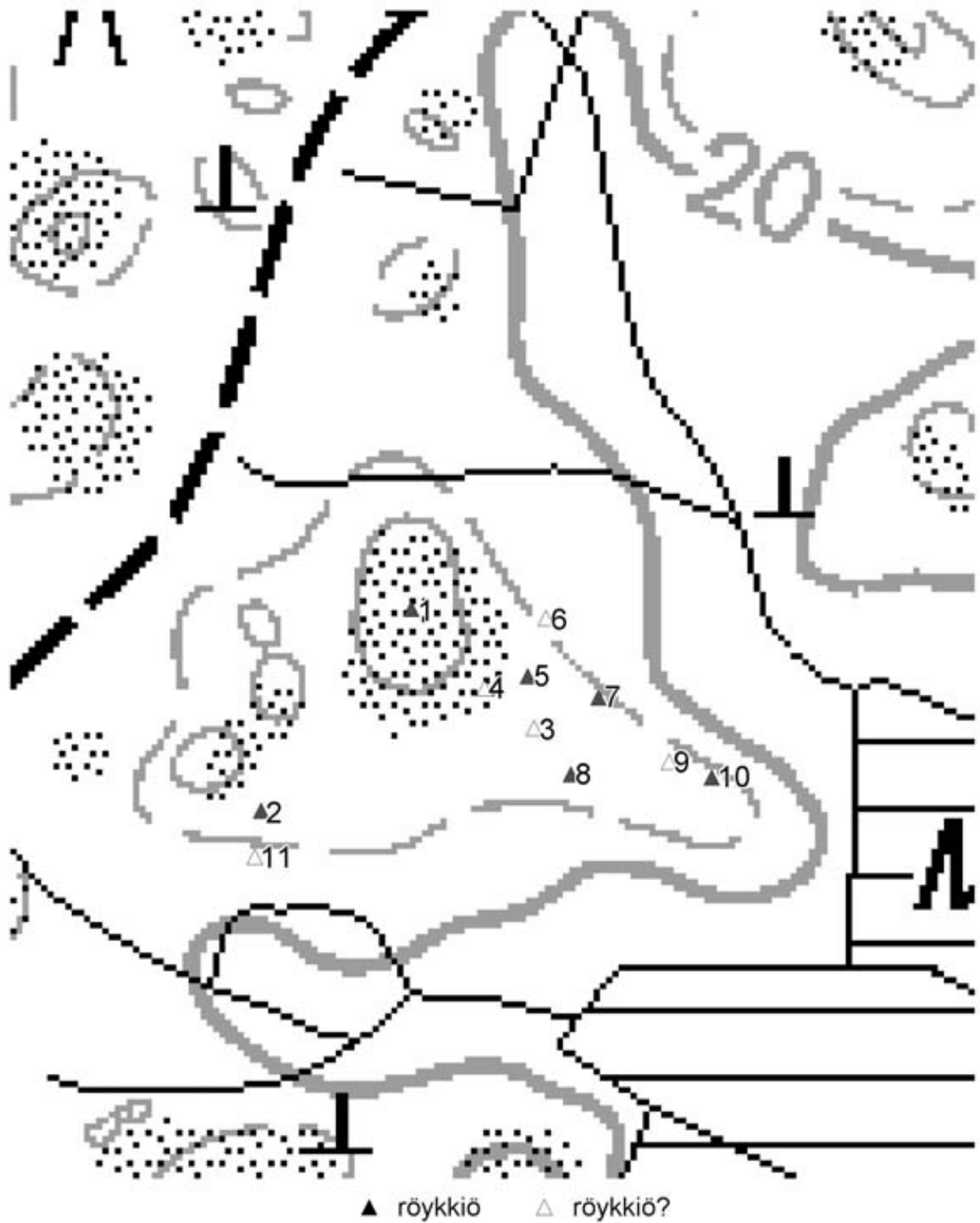
38. Mikkilä

PK 1132 11 Eurajoki

MK 1:2000

X:6781212-6781293, Y:1535638-1535712, Z:22,5-25

P:6792790-6792866, I:3212620-3212691



## 39. Mikkilä 2 (hautapaikat - hautaröykkiöt - pronssikautinen)

<b>Muinaisjäännös-</b> <b>rekisterinnumero:</b>	406 01 0039	
<b>Kunta:</b>	Lappi	<b>Kylä:</b> Murtamo
<b>Muinaisjäännöstyyppi:</b>	Hautapaikat	<b>Tyyppin tarkenne:</b> hautaröykkiöt
<b>Ajoitus:</b>	pronssikautinen	
<b>Rauhoitusluokka:</b>	1	<b>Lukumäärä:</b> 1
<b>Sijainti:</b>	PK 1132 11 Eurajoki X:6781101, Y:1535544, Z:22,5 P:6792681, I:3212511 Noin 9,9 km Lapin kirkosta luoteeseen.	
<b>Aiemmat löydöt:</b>	-	
<b>Inventointilöydöt:</b>	-	
<b>Aiemmat tiedot:</b>	-	
<b>Omistajatiedot:</b>	406-411-0001-0042 Mikkilä Mikkilä, Auli Helena Mikkilä, Harri Johannes Murtamontie 407, 27230 LAPPI	
<b>Tarkastus:</b>	5.9. Miikka Haimila	
<b>Kartat:</b>	Ote peruskartasta 1132 11 Eurajoki 1:20000	
<b>Kuvat:</b>	<b>Negatiivit:</b>	<b>Diat:</b> 49705
<b>Ympäristö:</b>	Paikka on kuusimetsän ympäröimä kallio, jolla kasvaa mäntyjä.	
<b>Kohteen kuvaus:</b>	Röykkiö on kallion päällä. Se on halkaisijaltaan noin 2,5 metriä ja korkeudeltaan 1-2 kivikertaa, noin 30 cm. Röykkiö on pahasti hajonnut. Mikkilä 1 röykkiökalmisto on reilu 200 metriä koilliseen.	
<b>Laajuus:</b>	Röykkiön pinta-ala noin 7 m <sup>2</sup> .	
<b>Ehdotus suoja-alueeksi:</b>	Röykkiön ympäristö noin 10 metrin säteellä.	
<b>Suojelutoimenpiteet:</b>	-	
<b>Luokitusehdotus:</b>	1	
<b>Havaintomahdollisuudet:</b>	Heikot.	
<b>Lähistön kohteita:</b>	Takavainion vare [3] (Hautapaikat - hautaröykkiöt - pronssikautinen) 1,6 km itään. Ristesampas [27] (Hautapaikat - hautaröykkiöt - rautakautinen?) 1,1 km länteen. Mikkilä 1 [38] (Hautapaikat - hautaröykkiöt - pronssi- ja/tai rautakautinen) 0,2 km koilliseen. Takaperkko [58] (Hautapaikat - hautaröykkiöt - pronssikautinen) 1 km pohjoiseen. Ollila 2 [59] (Hautapaikat - hautaröykkiöt - pronssi- ja/tai rautakautinen) 1,1 km koilliseen. Ollila 3 [60] (Hautapaikat - hautaröykkiöt - pronssi- ja/tai rautakautinen) 1 km koilliseen. Perävainio [61] (Hautapaikat - hautaröykkiöt - pronssikautinen) 1,1 km itään. Vainiotalo [62] (Hautapaikat - hautaröykkiöt - pronssikautinen) 0,8 km itään. Ollila 1 [2] (Hautapaikat - hautaröykkiöt - pronssikautinen) 1,1 km pohjoiseen.	
<b>Koekuopat:</b>	-	
<b>Pintapöiminta:</b>	-	





49705 Mikkilä 2, röykkiö. Etelästä.

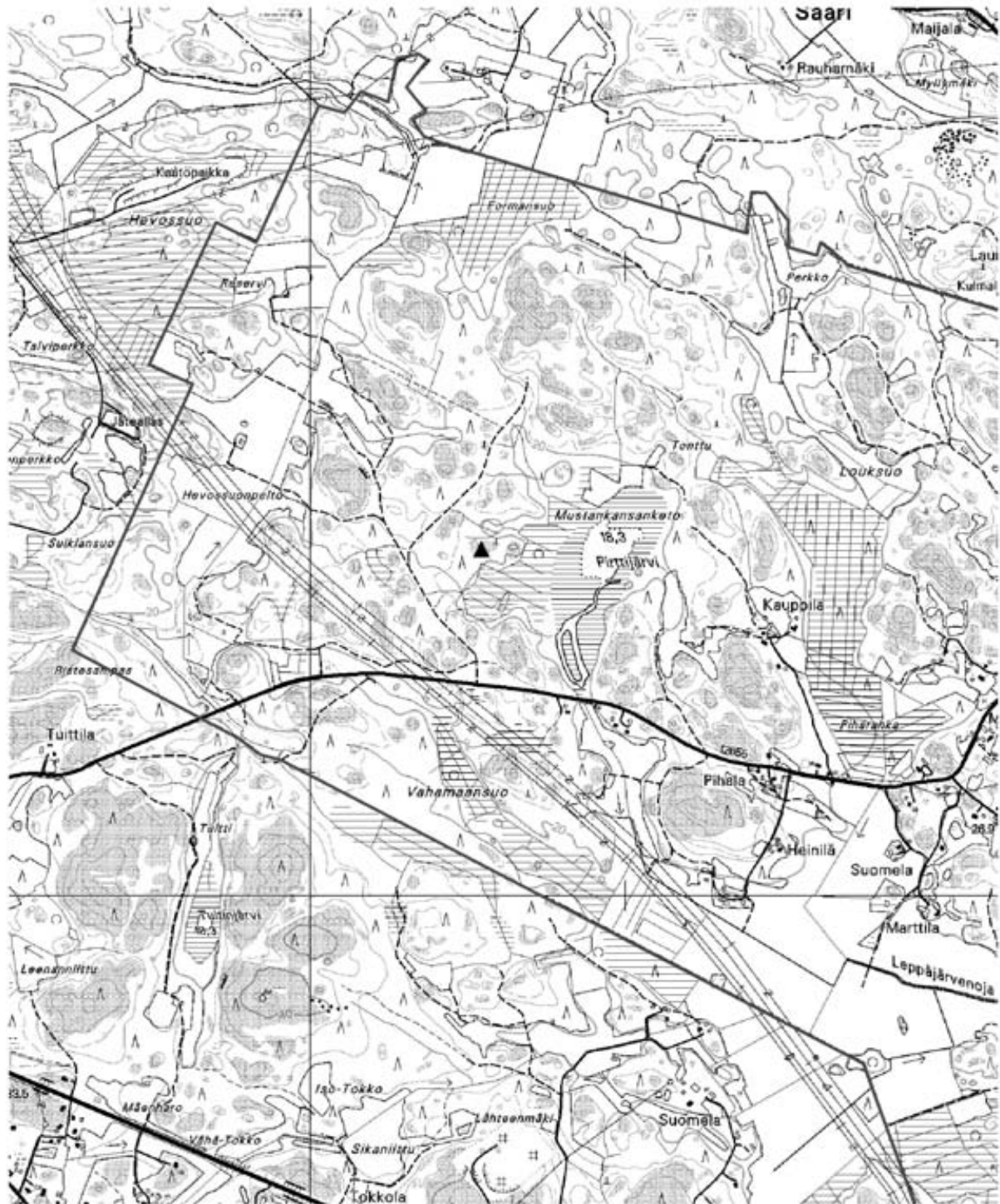
## 39. Mikkilä 2

PK 1132 11 Eurajoki

MK 1:20000

X:6781101, Y:1535544, Z:22,5

P:6792681, I:3212511



▲ röykkiö

## 40. Makkinummen pöngkä (irtolöytöpaikat - - varhaismetallikautinen)

<b>Muinaisjäännösrekisterinnumero:</b>	406 04 0040
<b>Kunta:</b>	Lappi <b>Kylä:</b> Kullanperä
<b>Muinaisjäännöstyyppi:</b>	Irtolöytöpaikat <b>Tyyppin tarkenne:</b>
<b>Ajoitus:</b>	varhaismetallikautinen
<b>Rauhoitusluokka:</b>	- <b>Lukumäärä:</b> 1
<b>Sijainti:</b>	PK 1132 10 Vasarainen X:6778572, Y:1538658, Z:20 P:6789861, I:3215377 Noin 6,3 km Lapin kirkosta länteen
<b>Aiemmat löydöt:</b>	-
<b>Inventointilöydöt:</b>	KM 33424:1-4 (saviastianpala ja iskoksia)
<b>Aiemmat tiedot:</b>	Inventointi 1891 Volter Högman Inventointi 1960 Martti Linkola
<b>Omistajatiedot:</b>	406-408-0002-0106 Huhtamäki Huhtamäki, Juha Tapio Huhtamäentie 21, 27220 ALA-KIERI
<b>Tarkastus:</b>	15.8., 27.8. Miikka Haimila ja Anu Kehusmaa, mukana Saku Kotipihlaja, Kai Salonen ja Vesa Salonen.
<b>Kartat:</b>	Ote peruskartasta 1132 10 Vasarainen 1:20000, peruskartan suurenno 1:1000
<b>Kuvat:</b>	<b>Negatiivit:</b> 124461 <b>Diat:</b> 49690, 49692
<b>Ympäristö:</b>	Paikka on metsäisen mäen itärinne ja sen itäpuolinen pelto.
<b>Kohteen kuvaus:</b>	Högman kertoo Kullanperän kylällä Huhtamäen talon länsipuolella olevalla Makkinummen pöngkällä sijaitsevista kuopista. Hänen mukaansa mäen rinteellä ja äyräällä on noin 22 kuoppaa, joista kuusi on jokseenkin selviä. Linkolan käydessä paikalla kuoppia ei enää ollut näkyvissä, mutta talon isäntä oli muistanut nuorena nähneensä kuoppia. Vuonna 2002 talon väki muisti myös kuulleensa kuopista, joihin perimätiedon mukaan oli haudattu "ryssiä". Kuopat eivät enää ole näkyvissä ja mäen reunan päällystä on pihamaata. Jäljellä oleva rinne on pensaikon peitossa. Rinteen länsipuoliselta pellolta löytyi viljansängen seasta pala varhaismetallikautista keramiikkaa. Peltoa koekuopitettaessa löytyi muutamia iskoksia ja lievästi värjäytyneitä likamaita. Paikalta on viitteitä asuinpaikasta, mutta selvää muinaisjäännöstä ei havaittu.
<b>Laajuus:</b>	-
<b>Ehdotus suoja-alueeksi:</b>	-
<b>Suojelutoimenpiteet:</b>	Löydöistä on keskusteltu maanomistajan kanssa.
<b>Luokitusehdotus:</b>	
<b>Havaintomahdollisuudet:</b>	Heikot.
<b>Lähistön kohteita:</b>	Posimetsä [6] (Hautapaikat - hautaröykkiöt - pronssikautinen) 1,9 km pohjoisluoteeseen. Isoniitunmäki [7] (Hautapaikat - hautaröykkiöt - pronssikautinen) 1,9 km pohjoiseen. Vuorenmäki [8] (Hautapaikat - hautaröykkiöt - pronssikautinen) 1,6 km koilliseen. Karikko [47] (Hautapaikat - hautaröykkiöt - pronssikautinen) 1,9 km koilliseen. Arvela 2 [56] (Hautapaikat - hautaröykkiöt - pronssikautinen) 1,4 km koilliseen. Kailasuon kallio [1] (Hautapaikat - hautaröykkiöt - pronssikautinen) 1,3 km lounaaseen.
<b>Koekuopat:</b>	Katso koekuoppien sijainti peruskartan suurennoksesta. KK 1: Koko 50x50 cm, syvyys 50 cm. 0-38 cm peltomulta, 38-47 cm vaaleankeltainen hiekka, 47- cm sininen savi. KK 2: Koko 50x50 cm, syvyys 45 cm. 0-37 cm peltomulta, 37-45 cm vaalean kellervä hiekka jossa keltaisia ja oransseja laikkuja, kuopan pohjalta maakairalla todettu pohjasavi 60 cm syvyydessä. KK 3: Koko 50x50 cm, syvyys 42 cm. 0-30 cm peltomulta, 30- cm vaalean kellertävä hiekka ja oransseja (rautapitoisia) laikkuja, kuopan pohjalta todettu maakairalla pohjasavi 65 cm syvyydessä. KK 4: Koko 50x100 cm, syvyys 67 cm. Kuoppa on laajennettu 50x50 cm kuopasta. 0-25/30 cm peltomulta, 25/30- cm hiekkää. Heti peltomullan alla alkoi harmahtava värjäytymä, jossa oli pieniä hiilenpaloja. Löydöt kaksi kivilaji-iskosta (KM 33424:2) noin 40 cm syvyydessä. KK 5: Koko 50x50 cm, syvyys 43 cm. 0-26 cm peltomulta, 26- cm soraa, kuopan pohjalla on suuri kivi.

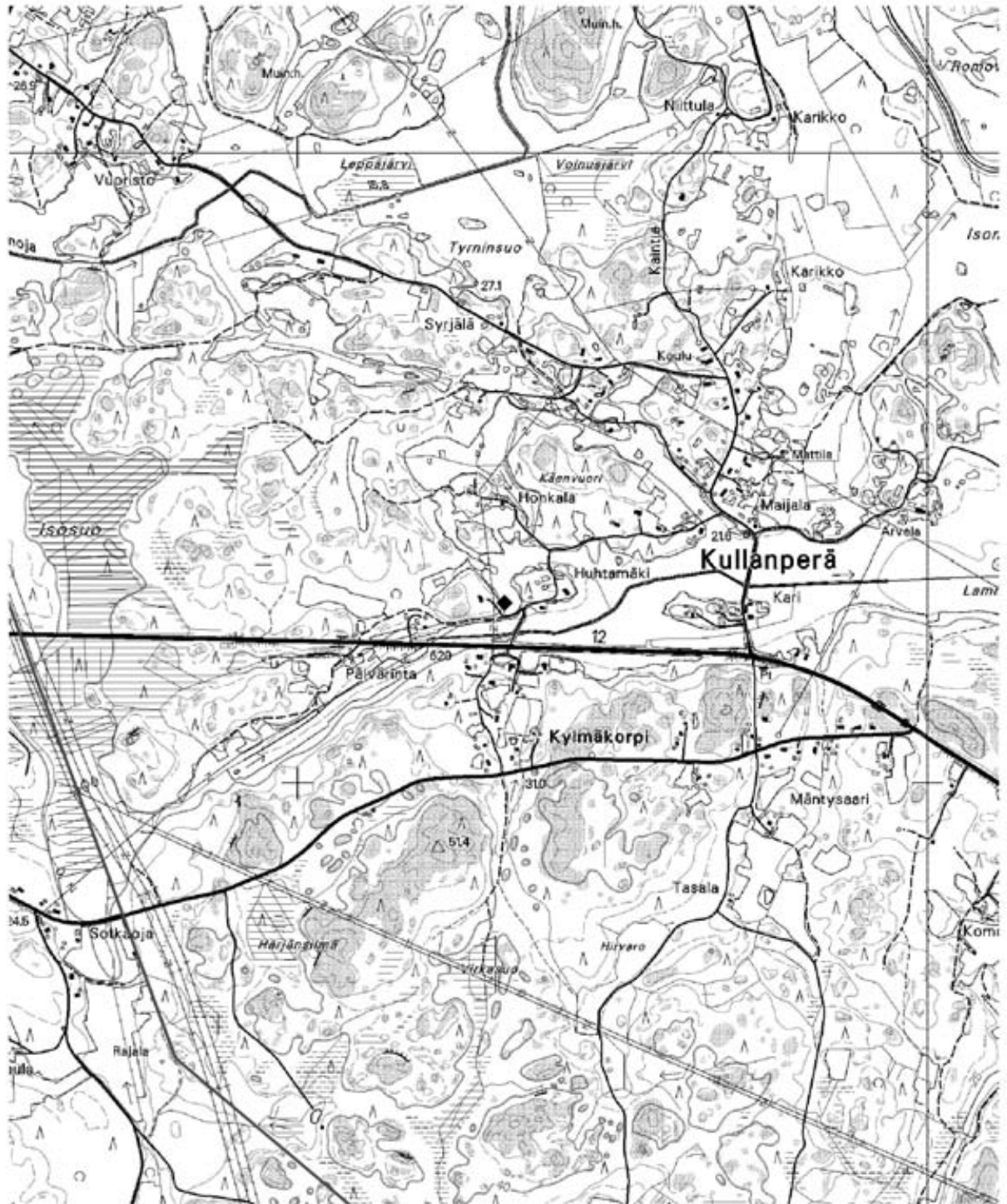
- KK 6: Koko 40x60 cm, syvyys 48 cm. 0-30 cm peltomulta, 30-48 cm kellertävä hiekka, 48-cm savi.
- KK 7: Koko 50x50 cm, syvyys 56 cm. 0-25 cm peltomulta, 25-30 cm likaisen harmaa hiekka ja hieman hiiltä, 30- cm hiekka.
- KK 8: Koko 50x50 cm, syvyys 65 cm. 0-25 cm peltomulta, 25-60 cm kellertävä hiekka, 60-65 cm vaalea hiekka, kuopan pohjalla oli sinistä savea.
- KK 9: Koko 50x50 cm, syvyys 72 cm. 0-34 cm peltomulta, 34-59 cm kellertävä hiekka (kerroksen alaosassa hiiliä, muttei likamaata), 59- cm vaalea hiekka.
- KK 10: Koko 50x50 cm, syvyys 50 cm. 0-28 cm peltomulta, 28- cm keltaisen ja ruskeankirjava pääosin vaalea hiekka.
- KK 11: Koko 50x50 cm, syvyys 62 cm. 0-40 cm peltomulta, 40- cm kellertävä hiekka.
- KK 12: Koko 50x50 cm, syvyys 40 cm. 0-30 cm peltomulta ja kiviä, 30- cm soraa ja kiviä. Kuopan pohjalla oli isoja kiviä. Löydöt: kvartsi-iskos ja kvartsiitti-iskos.
- KK 13: Koko 50x50 cm, syvyys 47 cm. 0-25 cm peltomulta, 25- cm hiekkaa, kuopan itälaidassa samanlainen likamaa kuin kuopassa 4.
- KK 14: Koko 50x50 cm, syvyys 40 cm. 0-40 cm peltomulta, kuopan pohjalla puhdas hiekka.
- KK 15: Koko 50x50 cm, syvyys 50 cm. 0-28 cm peltomulta, 28- cm vaaleankellertävä hiekka, jossa ruskeita laikkuja.
- KK 16: Koko 50x50 cm, syvyys 75 cm. 0-35 cm peltomulta, 35-50 cm kellervä hiekka (kerroksessa yksi hiilenpala), 50-60 cm vaalea hiekka, 60-70 cm kellervä karkea hiekka, 70-cm savensekainen hiekka.
- KK 17: Koko 50x50 cm, syvyys 57. 0-35 cm peltomulta, 35- cm vaaleankellervä hiekka, jossa ruosteisia täpliä.
- KK 18: Koko 50x50 cm, syvyys 68. 0-40 cm peltomulta (resentejä löytöjä), 40-60 cm silttinen peltomulta, jossa hiiltä sekä nokea/tuhkaa, 60- alaspäin vaaleneva kellertävä hiekka.
- KK 19: Koko 50x50 cm, syvyys 45 cm. 0-35 cm peltomulta, 35- cm ruosteenväriäinen ja harmaa savi. Löydöt: peltomullassa vihreä tasolasin pala.
- KK 20: Koko 50x60 cm, syvyys 45 cm. 0-32 cm peltomulta, 32-40 cm vaaleanharmaa savi, 40- vaaleanharmaa hiekka.
- KK 21: Koko 50x50 cm, syvyys 40 cm. 0-28 cm peltomulta, 28- cm harmaa hiekka. Kuopan koilliskulmassa hiekassa 6 cm paksu kerros likamaata ja pieniä hiilenmuruja.
- KK 22: Koko 50x50 cm, syvyys 30 cm. 0-30 cm peltomulta, kuopan pohjalta maakairattu pohjasavi noin 50 cm syvyydestä, jonka alla 65 cm syvyydessä vetinen karkea hiekka.
- KK 23: Koko 50x50 cm, syvyys 40 cm. 0-40 cm peltomulta, kuopan pohjalla savi jonka paksuudeksi todettiin maakairalla 20 cm, saven alla vetinen harmaa hiekka.
- KK 24: Koko 50x50 cm, syvyys 55 cm. 0-50 cm kova savinen peltomulta, 55- cm savinen sora, kuopan pohjalla savi.
- KK 25: Koko 50x50 cm, syvyys 35 cm. 0-5 cm pintaturve, 5-12 cm kellervä hiekka, 12-22 cm nokimaata ja hiiltä, 22- cm kellanruskea hiekka ja sora. Löydöt nokimaassa vihreää pullolasia, kerros ilmeisesti moderni.

**Pintapöimintä:**



124461 Makkinummen pönkkä, koekuopitusta. Kaakosta.

40. Makkinummen pönkkä  
PK 1132 10 Vasarainen  
MK 1:20000  
X:6778572, Y:1538658, Z:20  
P:6789861, I:3215377



◆ löytöpaikka

40. Makkinummen pönkkä  
PK 1132 10 Vasarainen  
MK 1:1000  
X:6778572, Y:1538658, Z:20  
P:6789861, I:3215377



## 41. Muuntajanpöngkä (hautapaikat - hautaröykkiöt - pronssi- ja/tai rautakautinen)

<b>Muinaisjäännös-</b> <b>rekisterinumero:</b>	401 01 0041	
<b>Kunta:</b>	Lappi	<b>Kylä:</b> Lappi
<b>Muinaisjäännöstyyppi:</b>	Hautapaikat	<b>Tyyppin tarkenne:</b> hautaröykkiöt
<b>Ajoitus:</b>	pronssi- ja/tai rautakautine	
<b>Rauhoitusluokka:</b>	-	<b>Lukumäärä:</b> 2
<b>Sijainti:</b>	PK 1131 01 Lappi X:6777270, Y:1545478, Z:25 P:6787951, I:3222061 Noin 700 m Lapin kirkosta kaakkoon.	
<b>Aiemmat löydöt:</b>	-	
<b>Inventointilöydöt:</b>	-	
<b>Aiemmat tiedot:</b>	Inventointi 1891 Volter Högman Inventointi 1916 Anna-Liisa Lindelöf Inventointi 1960 Martti Linkola Tarkastus 1964 Anna-Liisa Hirviluoto	
<b>Omistajatiedot:</b>	406-410-0003-0071 Koppimäki Lapin Kunta 27230 LAPPI	
<b>Tarkastus:</b>	16. 8. Miikka Haimila	
<b>Kartat:</b>	Ote peruskartasta 1131 01 Lappi 1:20000	
<b>Kuvat:</b>	<b>Negatiivit:</b>	<b>Diat:</b> 49668
<b>Ympäristö:</b>	Paikka on Lapin keskustassa Lapinjoen rantatörmän ja puistoalueen välissä oleva noin 50 metriä leveä katajaa kasvava maakumpare.	
<b>Kohteen kuvaus:</b>	Volter Högman kertoo Vahalan Kouluvainiolla joen äyräällä olevasta pöngästä. Sen korkeimmalla kohdalla on pyöreän kivikehän jäännös. Kehän poikki kaivetusta ojasta löytyi tummaa maata jahiiliä, muttei muita löytöjä. Pöngän länsireunalla on ollut kosken puolella 5,6 metrin mittainen syvennys. Lisäksi pöngältä hieman pappilaan päin on ollut ilmeisesti pahoin hävitetyn röykkiön jäänteet. Hirviluodon tarkastuksessa paljastuu, että Muuntajanpöngälle on rakennettu muuntajakoppi raunion päälle. Vuonna 2002 pöngällä ei enää ollut rakennuksia. Sen korkeimmalla kohdalla on neljä suurta kiveä, ilmeisesti muuntajan kivijalasta, ehkä myös röykkiön jäänteitä. Joen puolelta kumpareesta on kaivettu tai sortunut maata arviolta noin 10 metrin matkalta. Samalla on kadonnut Högmanin mainitsema painanne. Ympäri kumpareta tehdyissä maakairauksissa tuli esiin vain multaa ja hiekkamaata sekä laen kivien välistä öljyistä likaista maata. Pöngästä törröttää siellä täällä kiviä, joista suurimmassa on taottu rautalenkki.	
<b>Laajuus:</b>	-	
<b>Ehdotus suoja-alueeksi:</b>	-	
<b>Suojelutoimenpiteet:</b>	-	
<b>Luokitusehdotus:</b>	3	
<b>Havaintomahdollisuudet:</b>	Keskustan puistossa olevana kohde on hyvin havainnoitavissa ja se voisi käydä esimerkkinä rautakauden kalmistoympäristöstä yhdessä viereisen Vainriihenpöngän [17] kanssa.	
<b>Lähistön kohteita:</b>	Vainriihenpöngkä [17] (Hautapaikat - hautaröykkiöt - rautakautinen?) 0,1 km pohjoiseen. Huhdanniska (Vahala) [18] (Hautapaikat - hautaröykkiöt - pronssi- ja/tai rautakautinen) 0,3 km itään. Vahala [19] (Asuinpaikat - - kivistä) 0,4 km itään. Kyydemäki [53] (Röykkiöt - - esihistoriallinen?) 0,7 km itään. Kiviranta [54] (Hautapaikat - hautaröykkiöt - pronssikautinen) 1,5 km luoteeseen. Linnavuori [16] (Puolustusvarustukset - muinaislinnat? - rautakautinen?) 0,5 km länteen.	
<b>Koekuopat:</b>	-	
<b>Pintapöimintä:</b>	-	

41. Muuntajanpönkä  
 PK 1131 01 Lappi  
 MK 1:20000  
 X:6777270, Y:1545478, Z:25  
 P:6787951, I:3222061



▲ röykkiö



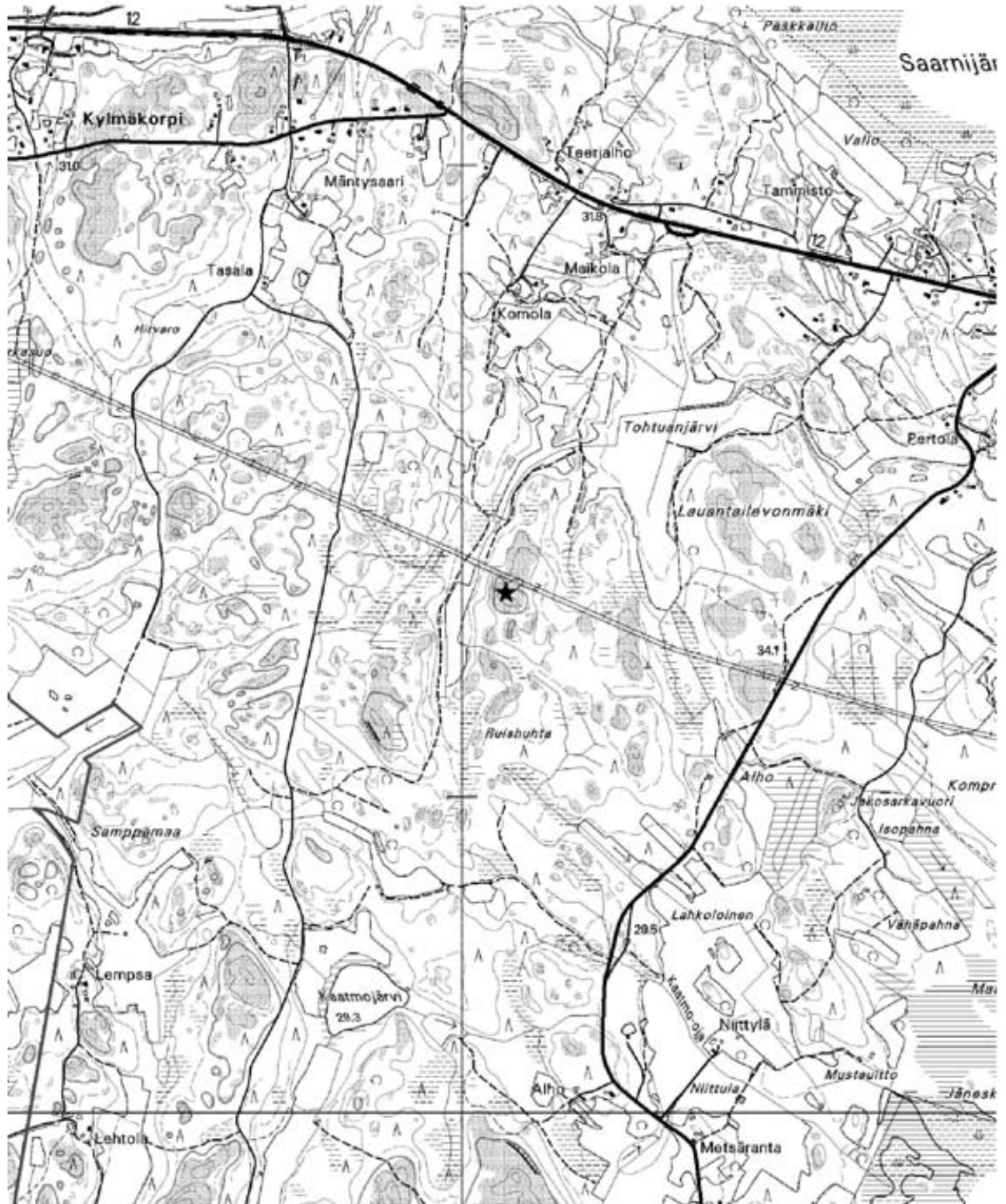
## 42. Löytynvuori (kivirakenteet - rajamerkit - historiallinen)

<b>Muinaisjäännös-</b> <b>rekisterinumero:</b>	406 01 0042	
<b>Kunta:</b>	Lappi	<b>Kylä:</b> Alakieri
<b>Muinaisjäännöstyyppi:</b>	Kivirakenteet	<b>Tyyppin tarkenne:</b> rajamerkit
<b>Ajoitus:</b>	historiallinen	
<b>Rauhoitusluokka:</b>	-	<b>Lukumäärä:</b> 1
<b>Sijainti:</b>	PK 1131 01 Lappi X:6776650, Y:1540138, Z:30 P:6787823, I:3216682 Noin 4,8 km Lapin kirkosta länsilounaaseen.	
<b>Aiemmat löydöt:</b>	-	
<b>Inventointilöydöt:</b>	-	
<b>Aiemmat tiedot:</b>	-	
<b>Omistajatiedot:</b>	406-401-0001-0074 Löytynvuori Junnila, Erja-Leena Junnila, Jarkko Jalmari Pahnantie 2, 27220 ALA-KIERI	
	406-401-0003-0005 Komola Heinonen Hilma Heinonen Johannes 27230 LAPPI	
<b>Tarkastus:</b>	20.8. Miikka Haimila	
<b>Kartat:</b>	Ote peruskartasta 1131 01 Lappi 1:20000	
<b>Kuvat:</b>	<b>Negatiivit:</b> 124477	<b>Diat:</b> 49674-49675
<b>Ympäristö:</b>	Paikka on voimalinjan pohjoispuolisella korkealla kalliolla.	
<b>Kohteen kuvaus:</b>	Rajamerkki on suuri pystyyn nostettu kivipaasi, joka on tuettu pienemmillä kivillä. Kivipaateen on hakattu kirjaimet RA ja niiden alle vuosi 1786. Kivi liittyyne isojakoon. Arvo Vaajala Lapista kertoi että vastaavia kivä on Lapin ja Rauman rajalla muitakin esimerkiksi Pöytkalliolla (x:6770396, y:1540999).	
<b>Laajuus:</b>	Noin 4 m2	
<b>Ehdotus suoja-alueeksi:</b>	Kallion laki rajamerkin ympärillä 10 metrin säteellä.	
<b>Suojelutoimenpiteet:</b>	-	
<b>Luokitusehdotus:</b>	1	
<b>Havaintomahdollisuudet:</b>	Rajamerkki ja maisema ovat näyttäviä. Paikalle on melko helppo päästä metsätietä ja sähkölinjaa pitkin.	
<b>Lähistön kohteita:</b>	Vähäpahnamäki [12] (Hautapaikat - hautaröykkiöt - pronssikautinen) 1,3 km kaakkoon. Karhun kallio [33] (Hautapaikat - hautaröykkiöt - pronssikautinen) 1,1 km itään. Isoperkko [34] (Hautapaikat - hautaröykkiöt - rautakautinen?) 1,4 km itään. Ruoksuo [52] (Hautapaikat - hautaröykkiöt - pronssikautinen) 1,3 km koilliseen. Uusi-Kerttula [63] (Hautapaikat - hautaröykkiöt - pronssikautinen) 1,2 km itään. Mustaluitonmäki [11] (Hautapaikat - hautaröykkiöt - pronssikautinen) 1,2 km kaakkoon.	
<b>Koekuopat:</b>	-	
<b>Pintapöiminta:</b>	-	



124477 Löytynvuori, rajakivi. Länneestä.

42. Löytynvuori  
PK 1131 01 Lappi  
MK 1:20000  
X:6776650, Y:1540138, Z:30  
P:6787823, I:3216682



★ rajamerkki

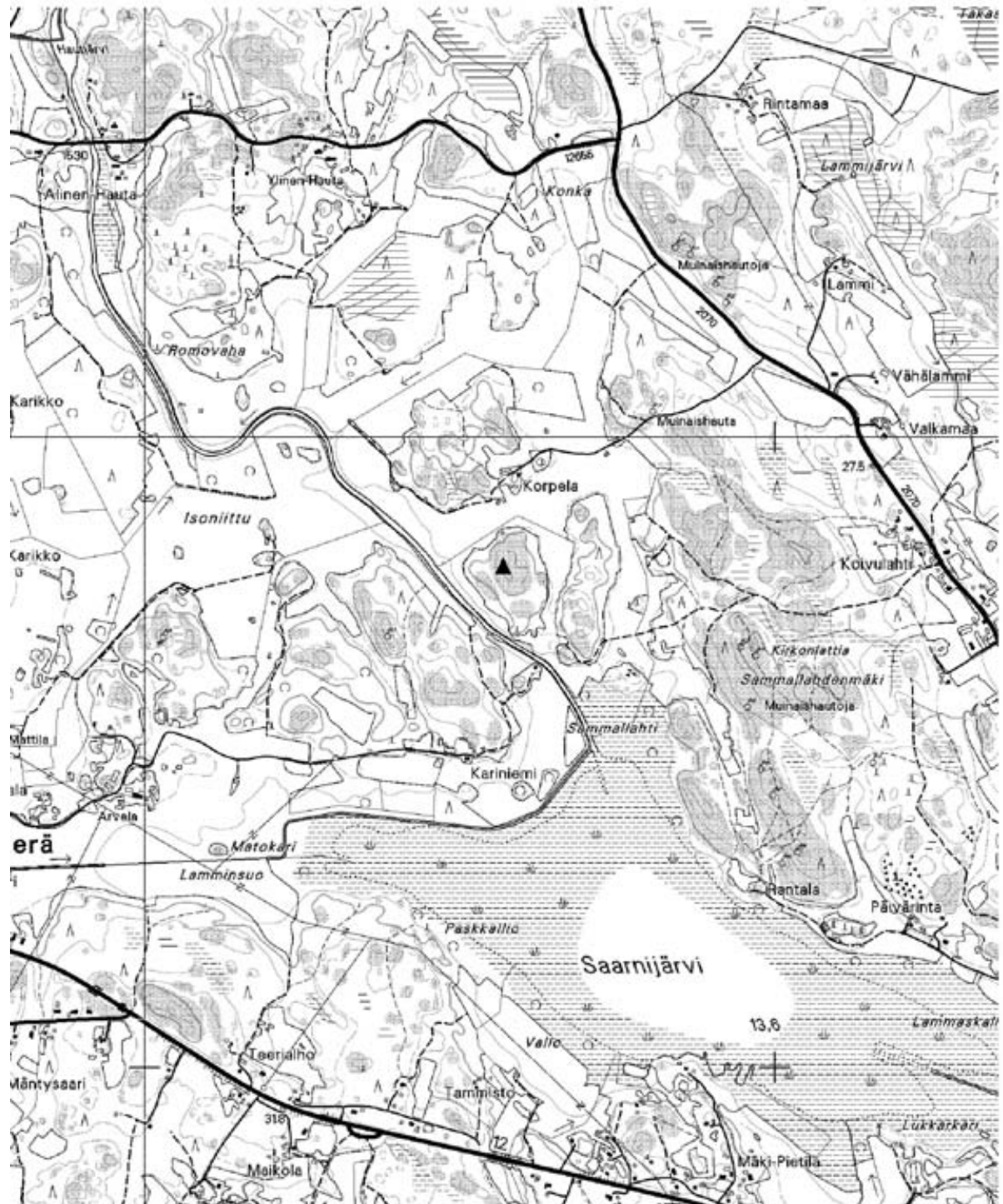
## 43. Jokiranta (hautapaikat - hautaröykkiöt - pronssikautinen)

<b>Muinaisjäännös-</b> <b>rekisterinnumero:</b>	406 01 0044		
<b>Kunta:</b>	Lappi	<b>Kylä:</b>	Kivikylä
<b>Muinaisjäännöstyyppi:</b>	Hautapaikat	<b>Tyypin tarkenne:</b>	hautaröykkiöt
<b>Ajoitus:</b>	pronssikautinen		
<b>Rauhoitusluokka:</b>	-	<b>Lukumäärä:</b>	1
<b>Sijainti:</b>	PK 1134 01 Lappi X:6779593, Y:1541140, Z:30 P:6790664, I:3217950 Röykkiö , x:6779593, y:1541140, p:6790664, i:3217950 z:30		
<b>Aiemmat löydöt:</b>	-		
<b>Inventointilöydöt:</b>	-		
<b>Aiemmat tiedot:</b>	-		
<b>Omistajatiedot:</b>	406-405-0006-0039 Jokiranta Anttila, Elina Annikki Anttila, Markku Samuli Eurajoentie 338, 27230 LAPPI		
<b>Tarkastus:</b>	22.8. Miikka Haimila		
<b>Kartat:</b>	Ote peruskartasta 1134 01 Lappi 1:20000		
<b>Kuvat:</b>	<b>Negatiivit:</b>	<b>Diat:</b> 49678	
<b>Ympäristö:</b>	Paikka on Lapinjoen itärannalla oleva peltojen ympäröimässä mäntymetsikössä oleva kallio.		
<b>Kohteen kuvaus:</b>	Röykkiö on kallion laella . Siitä on jäljellä yksi miehennostannaisista ja pienemmistä kivistä tehty kivikerta. Röykkiön halkaisija on noin 3 metriä ja korkeus noin 0,4 metriä.		
<b>Laaajuus:</b>	Röykkiön pinta-ala noin 9 m2.		
<b>Ehdotus suoja-alueeksi:</b>	Röykkiön ympäristö 5 metrin säteellä.		
<b>Suojelutoimenpiteet:</b>	-		
<b>Luokitusehdotus:</b>	1		
<b>Havaintomahdollisuudet:</b>	Heikot.		
<b>Lähistön kohteita:</b>	Vähäälhon vuori [9] (Hautapaikat - hautaröykkiöt - pronssikautinen) 0,4 km länteen. Sammallahdenmäki [10] (Hautapaikat - hautaröykkiöt - pronssikautinen) 1 km kaakkoon. Ylinen hauta [21] (Hautapaikat - hautaröykkiöt - pronssikautinen) 1,1 km koillinen. Alinen hauta [22] (Hautapaikat - hautaröykkiöt - pronssikautinen) 0,7 km koillinen. Sammallahdenmäki E [29] (Hautapaikat - hautaröykkiöt - pronssikautinen) 1,3 km kaakkoon. Koivulahti [32] (Hautapaikat - hautaröykkiöt - pronssikautinen) 0,6 km itään. Ylinen hauta 2 [44] (Hautapaikat - hautaröykkiöt - pronssikautinen) 1,3 km pohjoiseen. Ylinen hauta 3 [45] (Hautapaikat - hautaröykkiöt - pronssikautinen) 1,5 km pohjoinen. Arvela 1 [51] (Hautapaikat - hautaröykkiöt - pronssikautinen) 0,6 km lounaaseen. Ruoksuo [52] (Hautapaikat - hautaröykkiöt - pronssikautinen) 2 km etelään. Huilu 2 [55] (Asuinpaikat - - varhaismetallikautinen) 1,9 km kaakkoon. Arvela 2 [56] (Hautapaikat - hautaröykkiöt - pronssikautinen) 1,3 km lounaaseen. Käkelä [64] (Hautapaikat - hautaröykkiöt - pronssikautinen) 0,6 km itään. Vuorenmäki [8] (Hautapaikat - hautaröykkiöt - pronssikautinen) 1,1 km länteen.		
<b>Koekuopat:</b>	-		
<b>Pintapöiminta:</b>	-		



49678 Jokiranta, röykkiö. Etelästä.

43. Jokiranta  
 PK 1134 01 Lappi  
 MK 1:20000  
 X:6779593, Y:1541140, Z:30  
 P:6790664, I:3217950



▲ röykkiö

## 44. Ylinen hauta 2 (hautapaikat - hautaröykkiöt - pronssikautinen)

<b>Muinaisjäännös-</b> <b>rekisterinumero:</b>	406 01 0044	
<b>Kunta:</b>	Lappi	<b>Kylä:</b> Hauta ja Kullanperä
<b>Muinaisjäännöstyyppi:</b>	Hautapaikat	<b>Tyyppin tarkenne:</b> hautaröykkiöt
<b>Ajoitus:</b>	pronssikautinen	
<b>Rauhoitusluokka:</b>	-	<b>Lukumäärä:</b> 2
<b>Sijainti:</b>	PK 1134 02 Sydänmaa X:6780808-6780889, Y:1540960-1540990, Z:22,5-30 P:6791892-6791970, I:3217882-3217920 Keskipiste X:6780848, Y:1540975, P:6791931, I:3217901 Noin 5 km Lapin kirkosta luoteeseen. Röykkiö 1, x:6780889, y:1540990, p:6791970, i:3217920 z:30 Röykkiö? 2, x:6780808, y:1540960, p:6791892, i:3217882 z:22,5	
<b>Aiemmat löydöt:</b>	-	
<b>Inventointilöydöt:</b>	-	
<b>Aiemmat tiedot:</b>	-	
<b>Omistajatiedot:</b>	406-402-0004-0076 Ylinen-Hauta Yli-Hauta, Heikki Juhani Yli-Hauta, Jaakko Johannes Yli-Hauta, Timo Kustaa Murtamontie 781, 27230 LAPPI	
<b>Tarkastus:</b>	22.8. Miikka Haimila	
<b>Kartat:</b>	Ote peruskartasta 1134 02 Sydänmaa 1:20000	
<b>Kuvat:</b>	<b>Negatiivit:</b>	<b>Diat:</b> 49679-49680
<b>Ympäristö:</b>	Paikka on Murtamontien eteläpuolella oleva metsäinen kallioalue, jota pellot rajaavat eteläpuolelta.	
<b>Kohteen kuvaus:</b>	Röykkiö 1 on lähempänä tietä. Se on osin hajotettu. Siitä on jäljellä muutama suuri maakivi ja miehennostannaisia ja pään kokoisia kiviä. Röykkiö on nelikulmainen, kooltaan noin 2x2 metriä ja korkeudeltaan puoli metriä. Röykkiö? 2 on edellisestä noin 90 metriä etelään kallion laidalla. Se on pyöreä, halkaisijaltaan noin 2 metriä ja korkeudeltaan noin 0,4 metriä. Siitä on jäljellä pari kivikertaa pään kokoisia kiviä.	
<b>Laajuus:</b>	Röykkiöiden pinta-ala noin 10 m <sup>2</sup> .	
<b>Ehdotus suoja-alueeksi:</b>	Röykkiöiden ympäristö 5 metrin säteellä.	
<b>Suojelutoimenpiteet:</b>	-	
<b>Luokitusehdotus:</b>	1	
<b>Havaintomahdollisuudet:</b>	Heikot.	
<b>Lähistön kohteita:</b>	Vähäalhon vuori [9] (Hautapaikat - hautaröykkiöt - pronssikautinen) 1,5 km etelälounaaseen. Ylinen hauta [21] (Hautapaikat - hautaröykkiöt - pronssikautinen) 0,9 km kaakkoon. Alinen hauta [22] (Hautapaikat - hautaröykkiöt - pronssikautinen) 0,9 km etelään. Koivulahti [32] (Hautapaikat - hautaröykkiöt - pronssikautinen) 1,5 km etelään. Jokiranta [43] (Hautapaikat - hautaröykkiöt - pronssikautinen) 1,3 km etelään. Ylinen hauta 3 [45] (Hautapaikat - hautaröykkiöt - pronssikautinen) 0,4 km koilliseen. Ylinen hauta 4 [46] (Hautapaikat? - hautaröykkiöt? - pronssikautinen) 0,9 km pohjoiseen. Karikko [47] (Hautapaikat - hautaröykkiöt - pronssikautinen) 1,8 km länteen. Vihantola [48] (Hautapaikat - hautaröykkiöt - pronssikautinen) 1,9 km länteen. Arvela 1 [51] (Hautapaikat - hautaröykkiöt - pronssikautinen) 1,6 km etelään. Käkälä [64] (Hautapaikat - hautaröykkiöt - pronssikautinen) 1,3 km etelään. Vuorenmäki [8] (Hautapaikat - hautaröykkiöt - pronssikautinen) 1,7 km etelälounaaseen.	
<b>Koekuopat:</b>	-	
<b>Pintapöiminta:</b>	-	



49679 Ylinen-Hauta 2, röykkiö 1. Kaakosta.



49680 Ylinen-Hauta 2, röykkiö 2. Pohjoisesta.



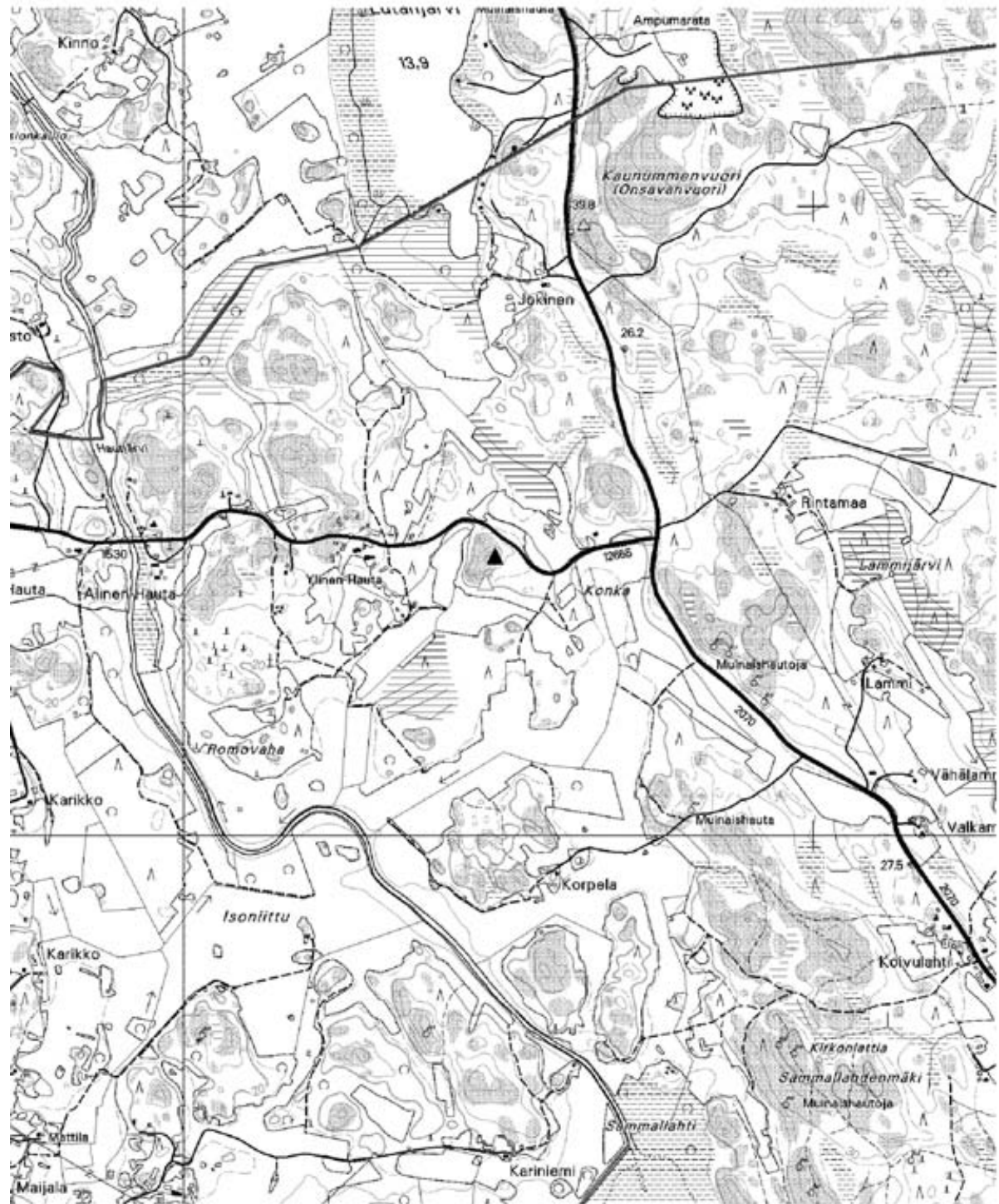
## 44. Ylinen hauta 2

PK 1134 02 Sydänmaa

MK 1:20000

X:6780808-6780889, Y:1540960-1540990, Z:22,5-30

P:6791892-6791970, I:3217882-3217920



▲ røykkiö    △ røykkiö?

## 45. Ylinen hauta 3 (hautapaikat - hautaröykkiöt - pronssikautinen)

<b>Muinaisjäännös-</b> <b>rekisterinumero:</b>	406 01 0045	
<b>Kunta:</b>	Lappi	<b>Kylä:</b> Hauta ja Kullanperä
<b>Muinaisjäännöstyyppi:</b>	Hautapaikat	<b>Tyypin tarkenne:</b> hautaröykkiöt
<b>Ajoitus:</b>	pronssikautinen	
<b>Rauhoitusluokka:</b>	-	<b>Lukumäärä:</b> 1
<b>Sijainti:</b>	PK 1134 02 Sydänmaa X:6781040, Y:1541283, Z:25 P:6792093, I:3218226 Noin 5 km Lapin kirkosta luoteeseen.	
<b>Aiemmat löydöt:</b>	-	
<b>Inventointilöydöt:</b>	-	
<b>Aiemmat tiedot:</b>	-	
<b>Omistajatiedot:</b>	406-402-0004-0076 Ylinen-Hauta Yli-Hauta, Heikki Juhani Yli-Hauta, Jaakko Johannes Yli-Hauta, Timo Kustaa Murtamontie 781, 27230 LAPPI	
<b>Tarkastus:</b>	22.8. Miikka Haimila	
<b>Kartat:</b>	Ote peruskartasta 1134 02 Sydänmaa 1:20000	
<b>Kuvat:</b>	<b>Negatiivit:</b>	<b>Diat:</b> 49681
<b>Ympäristö:</b>	Paikka on ympäristöstään kohoava kalliainen mäntymetsä.	
<b>Kohteen kuvaus:</b>	Röykkiö on laajan kallioalueen länsipuolisen pienemmän kalliopaljastuman päällä. Röykkiö on halkaisijaltaan noin 4 metriä ja korkeudeltaan noin 0,3 metriä. Se on tehty kivistä joiden koko vaihtelee miehennostannaisista nyrkinkokoisiin, röykkiön keskellä on pari kivilaakaa. Röykkiö on hajonnut.	
<b>Laajuus:</b>	Röykkiön pinta-ala noin 15 m <sup>2</sup> .	
<b>Ehdotus suoja-alueeksi:</b>	Röykkiön ympäristö 5 metrin säteellä.	
<b>Suojelutoimenpiteet:</b>	-	
<b>Luokitusehdotus:</b>	1	
<b>Havaintomahdollisuudet:</b>	Heikot.	
<b>Lähistön kohteita:</b>	Ylinen hauta [21] (Hautapaikat - hautaröykkiöt - pronssikautinen) 0,7 km kaakkoon. Alinen hauta [22] (Hautapaikat - hautaröykkiöt - pronssikautinen) 1 km etelään. Koivulahti [32] (Hautapaikat - hautaröykkiöt - pronssikautinen) 1,5 km etelään. Jokiranta [43] (Hautapaikat - hautaröykkiöt - pronssikautinen) 1,5 km etelään. Ylinen hauta 2 [44] (Hautapaikat - hautaröykkiöt - pronssikautinen) 0,4 km lounaaseen. Ylinen hauta 4 [46] (Hautapaikat? - hautaröykkiöt? - pronssikautinen) 0,9 km luoteeseen. Arvela 1 [51] (Hautapaikat - hautaröykkiöt - pronssikautinen) 1,9 km lounaaseen. Käkelä [64] (Hautapaikat - hautaröykkiöt - pronssikautinen) 1,3 km etelään. Vähäalhon vuori [9] (Hautapaikat - hautaröykkiöt - pronssikautinen) 1,8 km lounaaseen.	
<b>Koekuopat:</b>	-	
<b>Pintapöimintä:</b>	-	

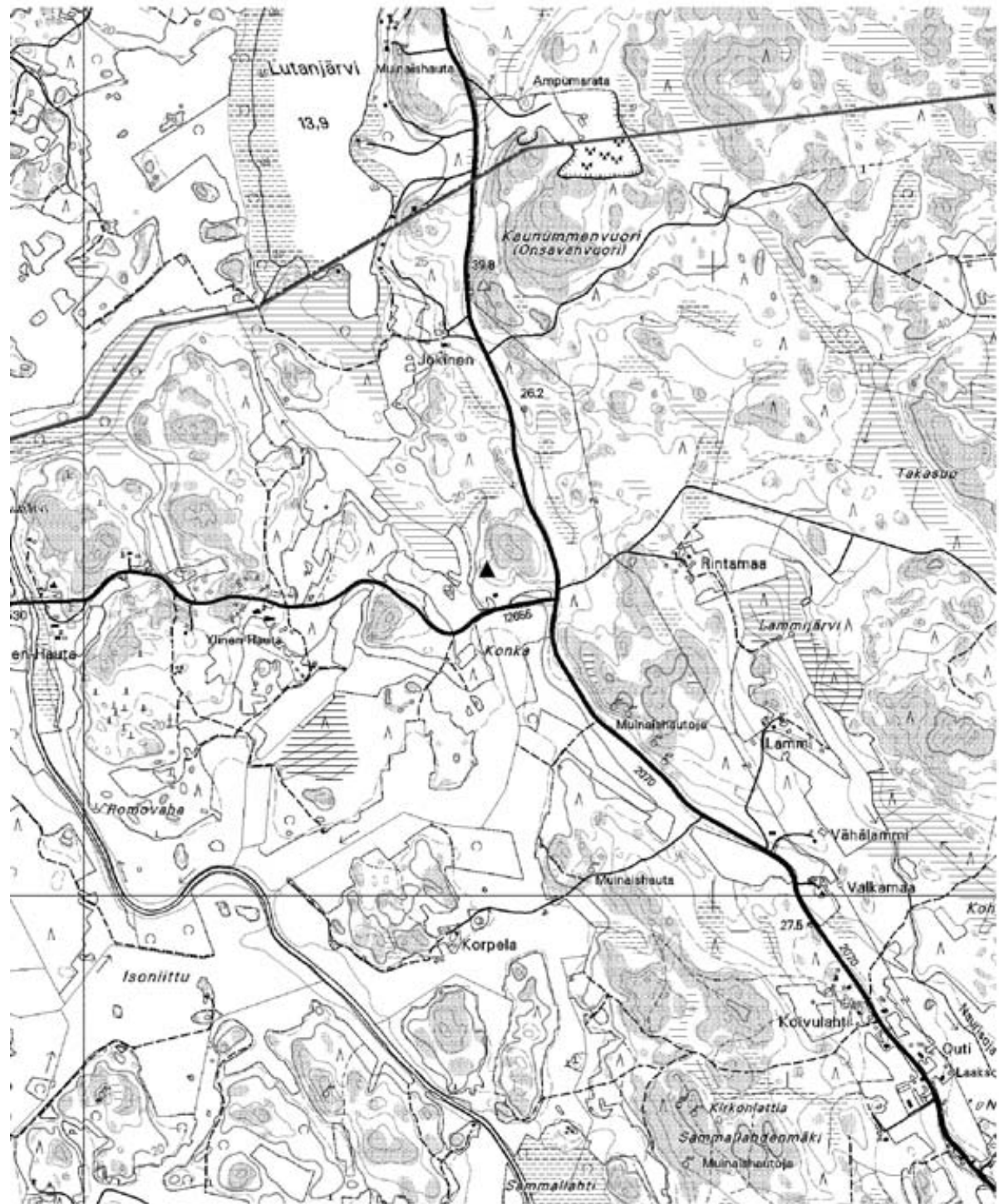
## 45. Ylinen hauta 3

PK 1134 02 Sydänmaa

MK 1:20000

X:6781040, Y:1541283, Z:25

P:6792093, I:3218226



▲ röykkiö

## 46. Ylinen hauta 4 (hautapaikat? - hautaröykkiöt? - pronssikautinen)

<b>Muinaisjäännös-</b> <b>rekisterinumero:</b>	406 01 0046	
<b>Kunta:</b>	Lappi	<b>Kylä:</b> Hauta ja Kullanperä
<b>Muinaisjäännöstyyppi:</b>	Hautapaikat?	<b>Tyyppin tarkenne:</b> hautaröykkiöt?
<b>Ajoitus:</b>	pronssikautinen	
<b>Rauhoitusluokka:</b>	-	<b>Lukumäärä:</b> 1
<b>Sijainti:</b>	PK 1134 02 Sydänmaa X:6781652, Y:1540661, Z:25 P:6792761, I:3217662 Noin 5,8 km Lapin kirkosta luoteeseen.	
<b>Aiemmat löydöt:</b>	-	
<b>Inventointilöydöt:</b>	-	
<b>Aiemmat tiedot:</b>	-	
<b>Omistajatiedot:</b>	406-402-0004-0076 Ylinen-Hauta Yli-Hauta, Heikki Juhani Yli-Hauta, Jaakko Johannes Yli-Hauta, Timo Kustaa Murtamontie 781, 27230 LAPPI	
<b>Tarkastus:</b>	22.8. Miikka Haimila	
<b>Kartat:</b>	Ote peruskartasta 1134 02 Sydänmaa 1:20000	
<b>Kuvat:</b>	<b>Negatiivit:</b>	<b>Diat:</b> 49682
<b>Ympäristö:</b>	Paikka on mäntymetsän ympäröimä kallio noin 250 metriä Eurajoen rajasta etelään.	
<b>Kohteen kuvaus:</b>	Röykkiö? on kallion korkeimmalla kohdalla. Se on pahasti hajonnut ja siitä on jäljellä noin 2,5x1,5 metrin suuruinen ala, jolla on yksi kivikerta pään kokoisista kivistä. Osa kivistä on valunut alas rinnettä.	
<b>Laajuus:</b>	Röykkiön pinta-ala noin 5 m <sup>2</sup> .	
<b>Ehdotus suoja-alueeksi:</b>	Röykkiön ympäristö 5 metrin säteellä.	
<b>Suojelutoimenpiteet:</b>	-	
<b>Luokitusehdotus:</b>	2	
<b>Havaintomahdollisuudet:</b>	Heikot.	
<b>Lähistön kohteita:</b>	Alinen hauta [22] (Hautapaikat - hautaröykkiöt - pronssikautinen) 1,8 km etelään. Ylinen hauta 2 [44] (Hautapaikat - hautaröykkiöt - pronssikautinen) 0,9 km etelään. Ylinen hauta 3 [45] (Hautapaikat - hautaröykkiöt - pronssikautinen) 0,9 km kaakkoon. Karikko [47] (Hautapaikat - hautaröykkiöt - pronssikautinen) 1,9 km lounaaseen. Vihantola [48] (Hautapaikat - hautaröykkiöt - pronssikautinen) 1,8 km lounaaseen. Ylinen hauta [21] (Hautapaikat - hautaröykkiöt - pronssikautinen) 1,6 km kaakkoon.	
<b>Koekuopat:</b>	-	
<b>Pintapöiminta:</b>	-	

46. Ylinen hauta 4  
 PK 1134 02 Sydänmaa  
 MK 1:20000  
 X:6781652, Y:1540661, Z:25  
 P:6792761, I:3217662



△ röykkiö?

## 47. Karikko (hautapaikat - hautaröykkiöt - pronssikautinen)

<b>Muinaisjäännös-</b> <b>rekisterinnumero:</b>	406 01 0047	
<b>Kunta:</b>	Lappi	<b>Kylä:</b> Hauta ja Kullanperä
<b>Muinaisjäännöstyyppi:</b>	Hautapaikat	<b>Tyyppin tarkenne:</b> hautaröykkiöt
<b>Ajoitus:</b>	pronssikautinen	
<b>Rauhoitusluokka:</b>	-	<b>Lukumäärä:</b> 4
<b>Sijainti:</b>	PK 1132 11 Eurajoki X:6780271-6780379, Y:1539174-1539370, Z:19-35 P:6791520-6791624, I:3216053-3216255 Keskipiste X:6780325, Y:1539272, P:6791572, I:3216154 Noin 6,2 km Lapin kirkosta luoteeseen. Röykkiö 1, x:6780379, y:1539218, p:6791624, i:3216107 z:27,5 Röykkiö 2, x:6780320, y:1539360, p:6791552, i:3216243 z:20 Röykkiö 3, x:6780346, y:1539370, p:6791577, i:3216255 z:19 Röykkiö 4, x:6780271, y:1539174, p:6791520, i:3216053 z:35	
<b>Aiemmat löydöt:</b>	-	
<b>Inventointilöydöt:</b>	-	
<b>Aiemmat tiedot:</b>	-	
<b>Omistajatiedot:</b>	406-402-4-79 Karikko Pertola Seija-Marita Pertola Ville Yrjö Allan Kaentie 94 27230 LAPPI	
<b>Tarkastus:</b>	22.8. Miikka Haimila	
<b>Kartat:</b>	Ote peruskartasta 1:20000, peruskartan suurennos 1:2000	
<b>Kuvat:</b>	<b>Negatiivit:</b>	<b>Diat:</b> 49683
<b>Ympäristö:</b>	Paikka on osin metsästä kohoavaa kalliota, osin kalliota ja moreenimaata metsän sisässä.	
<b>Kohteen kuvaus:</b>	Röykkiö 1 on metsässä olevan kallion päällä. Se on sammalen ja jäkälän peitossa ja vaikuttaa ehjältä, sen päällä kasvaa pieni kataja. Röykkiö on pyöreähkö, halkaisijaltaan noin 4 metriä ja korkeudeltaan noin 0,7 metriä. Näkyvissä on muutamia pään kokoisia kiviä. Röykkiö 2 on edellisestä noin 150 metriä itäkaakkoon. Röykkiö on metsässä matalan kallion päällä noin 20 metrin päässä pellon kulmasta. Röykkiö on suurelta osin sammalen peitossa ja sen päällä kasvaa kuusia. Röykkiö on koottu miehennostannaisista kivistä ja sen keskellä on kraateri. Röykkiö on muodoltaan epämääräinen. Sen halkaisija on noin 4 metriä ja korkeus noin metri. Röykkiö? 3 on edellisestä noin 30 metriä pohjoiskoilliseen. Se on epämääräinen kokonaan sammalen peittämäm kiveys kallion päällä. Röykkiön kokoa on vaikea arvioida. Pinta-alaltaan se lienee röykkiön 2 kokoinen. Röykkiö? 4 on röykkiöstä 1 noin 120 metriä etelälounaaseen. Röykkiö on korkean kallion laella. Se on pahasti hajotettu noin 3 metrin alalle. Osasta kiviä on ladottu pieni vallin tapainen, joka näyttää lasten leikkipaikalta. Noin 20 metriä itään on pienistä kivilaaioista tehty puolilympyrän muotoinen aita, sekä vaikuttaa lasten tekosilta. Paikalla on saattanut olla röykkiö, joka on täysin hajonnut.	
<b>Laajuus:</b>	Koko alue noin 2 ha. Röykkiöiden pinta-ala noin 40 m <sup>2</sup> .	
<b>Ehdotus suoja-alueeksi:</b>	Röykkiöiden ympäristö 5 metrin säteellä.	
<b>Suojelutoimenpiteet:</b>	-	
<b>Luokitusehdotus:</b>	1	
<b>Havaintomahdollisuudet:</b>	Paikalle pääsee tietä pitkin ja röykkiö 1 on hyväkuntoinen ja edustava pieni röykkiö.	
<b>Lähistön kohteita:</b>	Piihvulkarinvainionmetsä [5] (Hautapaikat - hautaröykkiöt - pronssikautinen) 1,2 km luoteeseen. Posimetsä [6] (Hautapaikat - hautaröykkiöt - pronssikautinen) 1,4 km länteen. Isoniitunmäki [7] (Hautapaikat - hautaröykkiöt - pronssikautinen) 0,4 km luoteeseen. Vuorenmäki [8] (Hautapaikat - hautaröykkiöt - pronssikautinen) 1,2 km etelään. Vähäalhon vuori [9] (Hautapaikat - hautaröykkiöt - pronssikautinen) 1,8 km etelään. Makkinummen pönkkä [40] (Irtolöytöpaikat - - varhaismetallikautinen) 1,9 km lounaaseen. Ylinen hauta 2 [44] (Hautapaikat - hautaröykkiöt - pronssikautinen) 1,8 km itään. Ylinen hauta 4 [46] (Hautapaikat - hautaröykkiöt? - pronssikautinen) 1,9 km koilliseen. Vihantola [48] (Hautapaikat - hautaröykkiöt - pronssikautinen) 0,5 km pohjoiseen. Uusikartano [49]	

(Hautapaikat - hautaröykkiöt - pronssikautinen) 1,2 km pohjoiseen. Lehtola [50]  
(Hautapaikat - hautaröykkiöt - pronssikautinen) 1,6 km luoteeseen. Arvela 1 [51]  
(Hautapaikat - hautaröykkiöt - pronssikautinen) 1,7 km eteläkaakkoon. Arvela 2 [56]  
(Hautapaikat - hautaröykkiöt - pronssikautinen) 1,3 km etelään. Häävänvuori ja Aronvuori [4]  
(Hautapaikat - hautaröykkiöt - pronssikautinen) 1,3 km luoteeseen.

**Koekuopat:**

-

**Pintapöiminta:**

-



49683 Karikko, röykkiö 1. Etelästä.

## 47. Karikko

PK 1132 11 Eurajoki

MK 1:20000

X:6780271-6780379, Y:1539174-1539370, Z:19-35

P:6791520-6791624, I:3216053-3216255



▲ röykkiö    △ röykkiö?



47. Karikko

PK 1132 11 Eurajoki

MK 1:2000

X:6780271-6780379, Y:1539174-1539370, Z:19-35

P:6791520-6791624, I:3216053-3216255



▲ røykkiö    △ røykkiö?

## 48. Vihantola (hautapaikat - hautaröykkiöt - pronssikautinen)

<b>Muinaisjäännös-</b> <b>rekisterinnumero:</b>	406 01 0048	
<b>Kunta:</b>	Lappi	<b>Kylä:</b> Hauta ja Kullanperä
<b>Muinaisjäännöstyyppi:</b>	Hautapaikat	<b>Tyyppin tarkenne:</b> hautaröykkiöt
<b>Ajoitus:</b>	pronssikautinen	
<b>Rauhoitusluokka:</b>	-	<b>Lukumäärä:</b> 3
<b>Sijainti:</b>	PK 1132 11 Eurajoki X:6780773-6780843, Y:1539083-1539113, Z:22,5-25 P:6792026-6792099, I:3216015-3216038 Keskipiste X:6780808, Y:1539098, P:6792062, I:3216026 Noin 6,6 km Lapin kirkosta luoteeseen. Röykkiö 1, x:6780843, y:1539083, p:6792099, i:3216015 z:22,5 Röykkiö 2, x:6780838, y:1539084, p:6792094, i:3216015 z:22,5 Röykkiö 3, x:6780773, y:1539113, p:6792026, i:3216038 z:20	
<b>Aiemmat löydöt:</b>	-	
<b>Inventointilöydöt:</b>	-	
<b>Aiemmat tiedot:</b>	-	
<b>Omistajatiedot:</b>	406-411-0005-0011 Vihantola Aaltonen, Juha Antti Untamo Murtamontie 597, 27230 LAPPI	
<b>Tarkastus:</b>	23.8. Miikka Haimila	
<b>Kartat:</b>	Ote peruskartasta 1132 11 Eurajoki 1:20000, peruskartan suurennos 1:2000	
<b>Kuvat:</b>	<b>Negatiivit:</b>	<b>Diat:</b> 49684
<b>Ympäristö:</b>	Paikka on mäntyjä kasvava kallio peltosaarekkeessa. Kallion ympärillä on mäntymetsää.	
<b>Kohteen kuvaus:</b>	Röykkiö 1 on matalan kallion päällä. Röykkiö on epämääräisen pyöreä osin hajonnut röykkiö, joka on kasattu pääosin miehennostannaisista kivistä. Röykkiön halkaisija on noin 4 metriä ja korkeus noin 0,5 metriä. Röykkiö 2 on edellisestä noin 10 metriä etelään. Se on pyöreähkö, hieman hajonnut ja suurelta osin sammalen peitossa. Röykkiö on tehty pään kokoisista ja miehennostannaisista kivistä. Röykkiön halkaisija on noin 4 metriä ja korkeus noin 0,5 metriä. Sen keskellä on matala painauma. Röykkiö 3 on edellisestä noin 70 metriä eteläkaakkoon kallion kaakkoiskulmalla. Röykkiö koostuu hajonneesta kasasta miehennostannaisia kiviä, joiden joukossa on pari isompaakin kiveä. Röykkiö on epämääräisen muotoinen, kooltaan noin 4x3 metriä ja korkeudeltaan noin 0,5 metriä. Röykkiön keskellä on suuri kivi, joka ei ole varsinainen silmäkivi, koska kiveys jatkuu sen alle.	
<b>Laajuus:</b>	Röykkiöiden pinta-ala noin 40 m <sup>2</sup> .	
<b>Ehdotus suoja-alueeksi:</b>	Röykkiöiden ympäristö 10 metrin matkalla.	
<b>Suojelutoimenpiteet:</b>	-	
<b>Luokitusehdotus:</b>	1	
<b>Havaintomahdollisuudet:</b>	Röykkiöt ovat melko hankalasti saavutettavissa peltojen keskellä.	
<b>Lähistön kohteita:</b>	Häävänvuori ja Aronvuori [4] (Hautapaikat - hautaröykkiöt - pronssikautinen) 0,9 km luoteeseen. Piihvulkarinvainionmetsä [5] (Hautapaikat - hautaröykkiöt - pronssikautinen) 1 km länteen. Posimetsä [6] (Hautapaikat - hautaröykkiöt - pronssikautinen) 1,3 km lounaaseen. Isoniitunmäki [7] (Hautapaikat - hautaröykkiöt - pronssikautinen) 0,4 km lounaaseen. Vuorenmäki [8] (Hautapaikat - hautaröykkiöt - pronssikautinen) 1,7 km etelään. Ylinen hauta 2 [44] (Hautapaikat - hautaröykkiöt - pronssikautinen) 1,9 km itään. Ylinen hauta 4 [46] (Hautapaikat? - hautaröykkiöt? - pronssikautinen) 1,8 km koilliseen. Karikko [47] (Hautapaikat - hautaröykkiöt - pronssikautinen) 0,5 km etelään. Uusikartano [49] (Hautapaikat - hautaröykkiöt - pronssikautinen) 0,7 km luoteeseen. Lehtola [50] (Hautapaikat - hautaröykkiöt - pronssikautinen) 1,1 km lounaaseen. Arvela 2 [56] (Hautapaikat - hautaröykkiöt - pronssikautinen) 1,8 km etelään. Takavainion vare [3] (Hautapaikat - hautaröykkiöt - pronssikautinen) 2 km länteen.	
<b>Koekuopat:</b>	-	
<b>Pintapöiminta:</b>	-	



49684 Vihantola, röykkiö 2, takana röykkiö 1. Etelästä.

## 48. Vihantola

PK 1132 11 Eurajoki

MK 1:20000

X:6780773-6780843, Y:1539083-1539113, Z:22,5-25

P:6792026-6792099, I:3216015-3216038



▲ röykkiö

48. Vihantola

PK 1132 11 Eurajoki

MK 1:2000

X:6780773-6780843, Y:1539083-1539113, Z:22,5-25

P:6792026-6792099, I:3216015-3216038

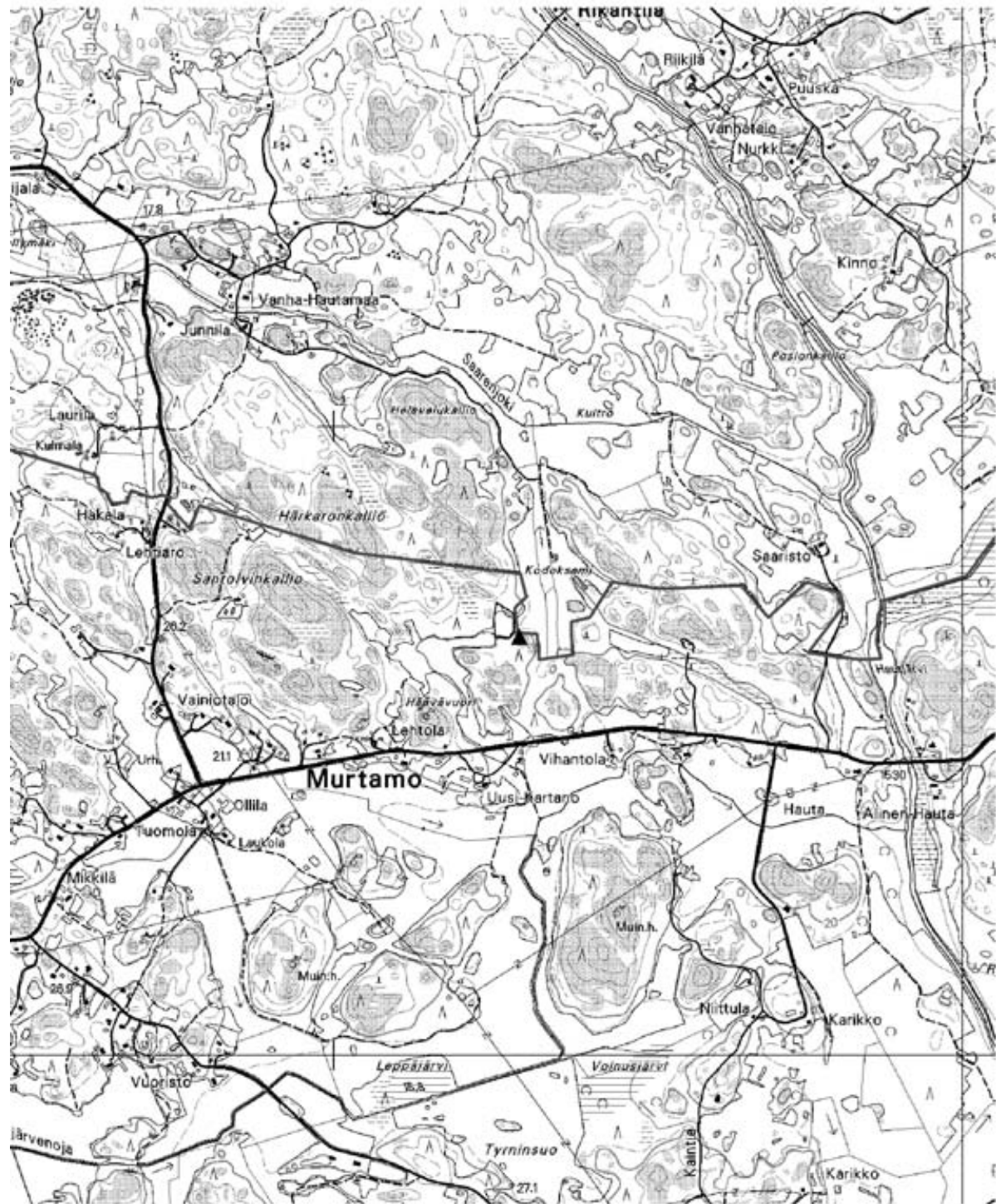


▲ röykkiö

## 49. Uusikartano (hautapaikat - hautaröykkiöt - pronssikautinen)

<b>Muinaisjäännös-</b> <b>rekisterinumero:</b>	406 01 0049		
<b>Kunta:</b>	Lappi	<b>Kylä:</b>	Murtamo
<b>Muinaisjäännöstyyppi:</b>	Hautapaikat	<b>Tyyppin tarkenne:</b>	hautaröykkiöt
<b>Ajoitus:</b>	pronssikautinen		
<b>Rauhoitusluokka:</b>	-	<b>Lukumäärä:</b>	1
<b>Sijainti:</b>	PK 1132 11 Eurajoki X:6781332, Y:1538591, Z:25 P:6792631, I:3215569 Noin 7,3 km Lapin kirkosta luoteeseen.		
<b>Aiemmat löydöt:</b>	-		
<b>Inventointilöydöt:</b>	-		
<b>Aiemmat tiedot:</b>	-		
<b>Omistajatiedot:</b>	406-411-5-55 Uusikartano Uusi-kartano, Jura Arvo Murtamontie 551 27230 LAPPI		
<b>Tarkastus:</b>	23.8. Miikka Haimila		
<b>Kartat:</b>	Ote peruskartasta 1132 11 Eurajoki 1:20000		
<b>Kuvat:</b>	<b>Negatiivit:</b>	<b>Diat:</b>	
<b>Ympäristö:</b>	Paikka on pellon pohjoislaidalla aivan metsän (hakuuaukean) rajalla olevan korkean kallion päällä. Noin 15 metrin päässä pohjoisessa kulkee Eurajoen raja.		
<b>Kohteen kuvaus:</b>	Röykkiö on hajallaan korkean kallion päällä noin 4 metriä viereistä peltoa ylempänä. Röykkiö on epämääräisen muotoinen, halkaisijaltaan noin 4 metriä ja korkeudeltaan noin 0,5 metriä. Se on koottu miehennostannaisista ja pään kokoisista kivistä.		
<b>Laaajuus:</b>	Röykkiön pinta-ala noin 15 m <sup>2</sup> .		
<b>Ehdotus suoja-alueeksi:</b>	Röykkiön ympäristö 5 metrin säteellä.		
<b>Suojelutoimenpiteet:</b>	-		
<b>Luokitusehdotus:</b>	1		
<b>Havaintomahdollisuudet:</b>	Heikot.		
<b>Lähistön kohteita:</b>	Häävännuori ja Aronvuori [4] (Hautapaikat - hautaröykkiöt - pronssikautinen) 0,5 km lounaaseen. Piihvulkarinvainionmetsä [5] (Hautapaikat - hautaröykkiöt - pronssikautinen) 0,9 km lounaaseen. Posimetsä [6] (Hautapaikat - hautaröykkiöt - pronssikautinen) 1,2 km lounaaseen. Isoniitunmäki [7] (Hautapaikat - hautaröykkiöt - pronssikautinen) 0,9 km etelään. Karikko [47] (Hautapaikat - hautaröykkiöt - pronssikautinen) 1,2 km eteläkaakkoon. Vihantola [48] (Hautapaikat - hautaröykkiöt - pronssikautinen) 0,7 km kaakkoon. Lehtola [50] (Hautapaikat - hautaröykkiöt - pronssikautinen) 0,4 km luoteeseen. Perävainio [61] (Hautapaikat - hautaröykkiöt - pronssikautinen) 1,9 km länteen. Takavainion vare [3] (Hautapaikat - hautaröykkiöt - pronssikautinen) 1,5 km länteen.		
<b>Koekuopat:</b>	-		
<b>Pintapöiminta:</b>	-		

49. Uusikartano  
PK 1132 11 Eurajoki  
MK 1:20000  
X:6781332, Y:1538591, Z:25  
P:6792631, I:3215569



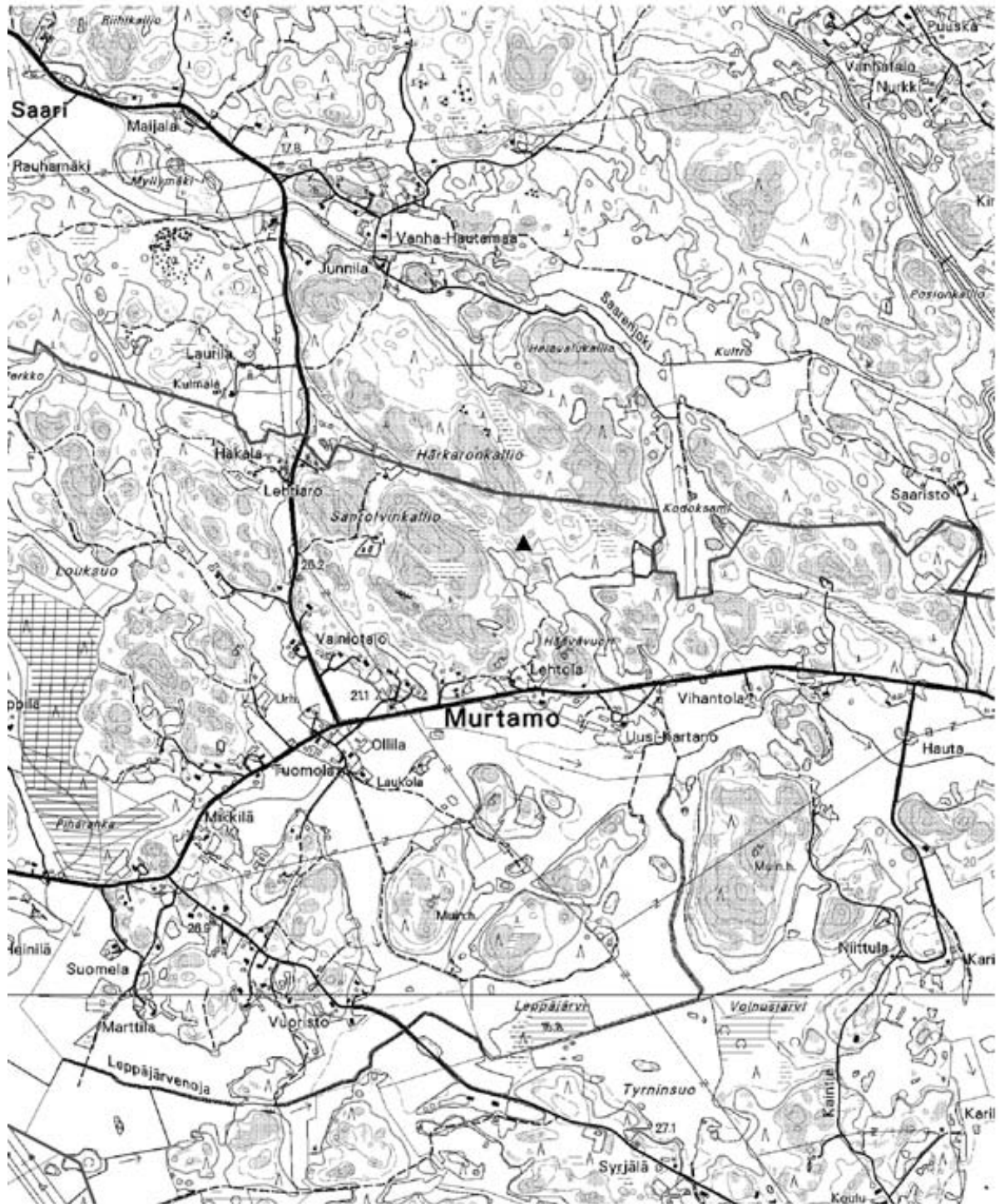
▲ röykkiö

## 50. Lehtola (hautapaikat - hautaröykkiöt - pronssikautinen)

<b>Muinaisjäännösrekisterinumero:</b>	406 01 0050	
<b>Kunta:</b>	Lappi	<b>Kylä:</b> Murtamo
<b>Muinaisjäännöstyyppi:</b>	Hautapaikat	<b>Tyyppin tarkenne:</b> hautaröykkiöt
<b>Ajoitus:</b>	pronssikautinen	
<b>Rauhoitusluokka:</b>	-	<b>Lukumäärä:</b> 3
<b>Sijainti:</b>	PK 1132 11 Eurajoki X:6781437, Y:1538166, Z:22,5-30 P:6792775, I:3215155 Noin 7,7 km Lapin kirkosta luoteeseen. Röykkiö 1, x:6781437, y:1538166, p:6792775, i:3215155 z:27,5 Röykkiö? 2, x:6781424, y:1538213, p:6792758, i:3215201 z:22,5 Röykkiö? 3, x:6781293, y:1538121, p:6792636, i:3215097 z:30	
<b>Aiemmat löydöt:</b>	-	
<b>Inventointilöydöt:</b>	-	
<b>Aiemmat tiedot:</b>	-	
<b>Omistajatiedot:</b>	406-411-0005-0052 Lehtola Uusi-Kartano, Aimo Johannes Murtamontie 526, 27230 LAPPI	
<b>Tarkastus:</b>	23.8. Miikka Haimila	
<b>Kartat:</b>	Ote peruskartasta 1132 11 Eurajoki 1:20000, peruskartan suurennos 1:2000	
<b>Kuvat:</b>	<b>Negatiivit:</b>	<b>Diat:</b>
<b>Ympäristö:</b>	Paikka on kallioista sekametsää peltojen ympärillä Eurajoen rajan eteläpuolella.	
<b>Kohteen kuvaus:</b>	Röykkiö 1 on kallion päällä hakkuaukean laidassa. Se on pyöreä, halkaisijaltaan noin 3 metriä ja korkeudeltaan noin 0,4 metriä. Röykkiön päällä kasvaa mänty. Röykkiö? 2 on edellisestä noin 50 metriä itään hakkuaukealla, todennäköisesti moreenipohjalla. Se on osin sammalen peittämä kasa nyrkin- ja pään kokoisia kiviä, joka on hajonnut metsäkoneen alla. Röykkiö on pohjois-etelä -suuntainen, kooltaan noin 3x6 metriä ja korkeudeltaan noin 0,8 metriä. Kivien ympärillä ei maakairalla voitu erottaa kulttuurimaata. Röykkiö? 3 on röykkiöstä 1 noin 150 metriä etelään pienen pellon toisella puolella. Se on kallion pohjoisreunalla oleva kiveys, joka voi olla röykkiön pohja. Kivien päällä kasvavien kasvien vuoksi kiveyksen kokoa on vaikea arvioida, halkaisija lieneen pari metriä.	
<b>Laajuus:</b>	Röykkiöiden pinta-ala noin 30 m <sup>2</sup> .	
<b>Ehdotus suoja-alueeksi:</b>	Röykkiöiden ympäristö 5 metrin säteellä.	
<b>Suojelutoimenpiteet:</b>	-	
<b>Luokitusehdotus:</b>	1	
<b>Havaintomahdollisuudet:</b>	Heikot.	
<b>Lähistön kohteita:</b>	Häävänvuori ja Aronvuori [4] (Hautapaikat - hautaröykkiöt - pronssikautinen) 0,4 km etelään. Piihvulkarinvainionmetsä [5] (Hautapaikat - hautaröykkiöt - pronssikautinen) 0,8 km etelään. Posimetsä [6] (Hautapaikat - hautaröykkiöt - pronssikautinen) 1,1 km etelään. Isoniitunmäki [7] (Hautapaikat - hautaröykkiöt - pronssikautinen) 1,2 km eteläkaakkoon. Karikko [47] (Hautapaikat - hautaröykkiöt - pronssikautinen) 1,6 km kaakkoon. Vihantola [48] (Hautapaikat - hautaröykkiöt - pronssikautinen) 1,1 km kaakkoon. Uusikartano [49] (Hautapaikat - hautaröykkiöt - pronssikautinen) 0,4 km kaakkoon. Ollila 2 [59] (Hautapaikat - hautaröykkiöt - pronssi- ja/tai rautakautinen) 1,8 km luoteeseen. Ollila 3 [60] (Hautapaikat - hautaröykkiöt - pronssi- ja/tai rautakautinen) 1,9 km länteen. Perävainio [61] (Hautapaikat - hautaröykkiöt - pronssikautinen) 1,5 km länteen. Vainiotalo [62] (Hautapaikat - hautaröykkiöt - pronssikautinen) 1,9 km länteen. Takavainion vare [3] (Hautapaikat - hautaröykkiöt - pronssikautinen) 1,1 km länsilounaaseen.	
<b>Koekuopat:</b>	-	
<b>Pintapoininta:</b>	-	

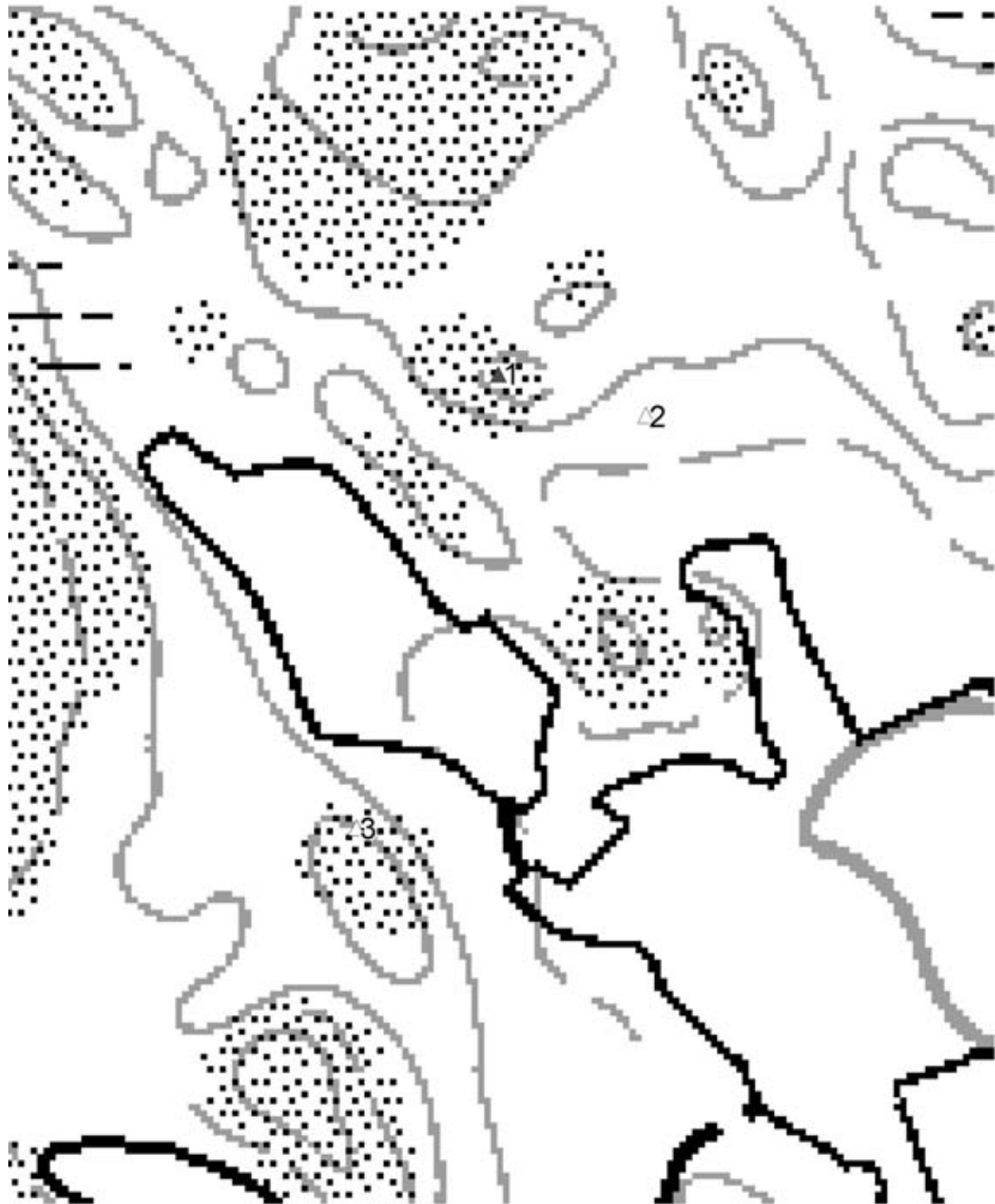


50. Lehtola  
 PK 1132 11 Eurajoki  
 MK 1:20000  
 X:6781437, Y:1538166, Z:22,5-30  
 P:6792775, I:3215155



▲ röykkiö    △ röykkiö?

50. Lehtola  
PK 1132 11 Eurajoki  
MK 1:2000  
X:6781437, Y:1538166, Z:22,5-30  
P:6792775, I:3215155



▲ røykkiö    △ røykkiö?

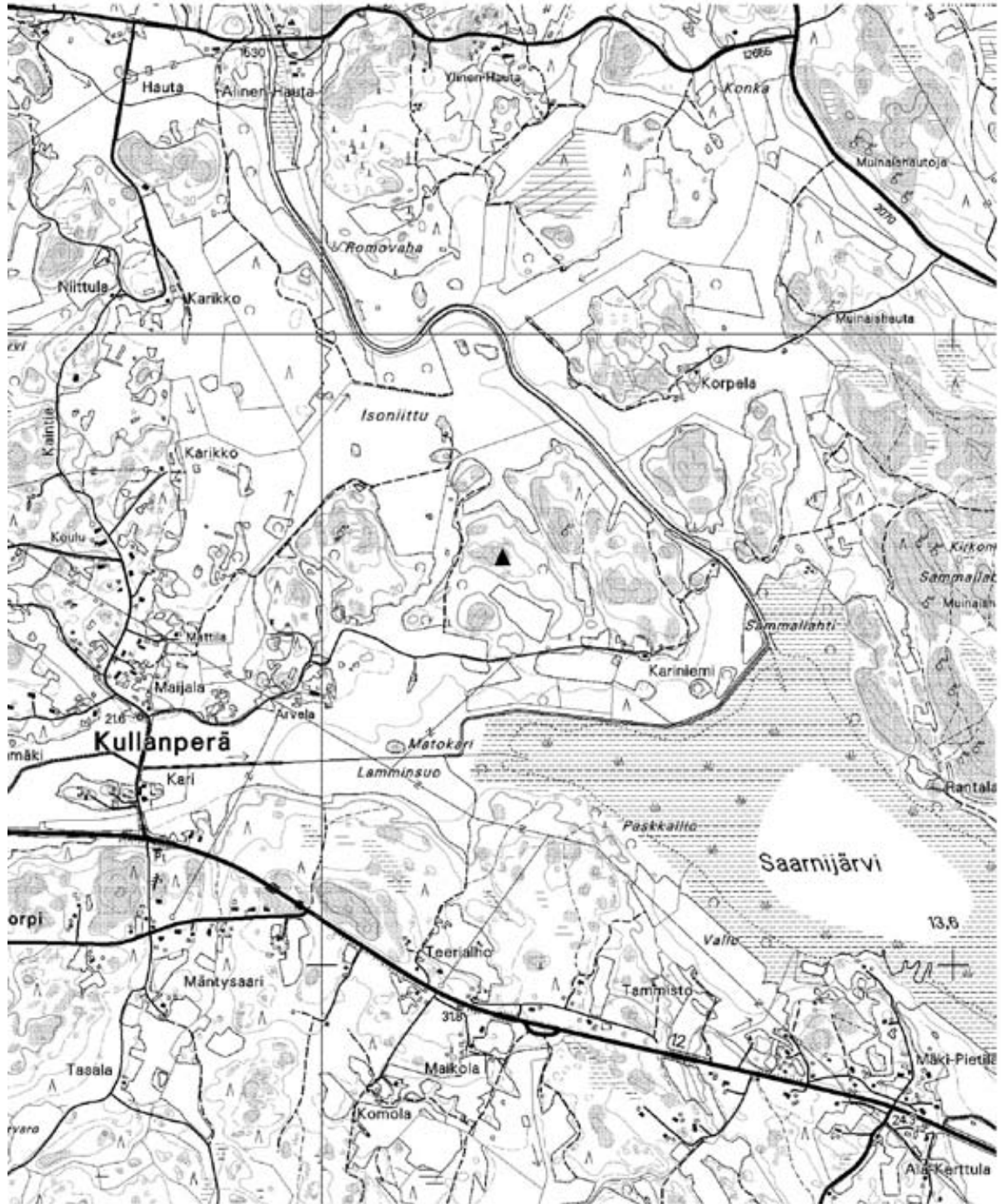
## 51. Arvela 1 (hautapaikat - hautaröykkiöt - pronssikautinen)

<b>Muinaisjäännös-</b> <b>rekisterinumero:</b>	406 01 0051	
<b>Kunta:</b>	Lappi	<b>Kylä:</b> Kullanperä
<b>Muinaisjäännöstyyppi:</b>	Hautapaikat	<b>Tyyppin tarkenne:</b> hautaröykkiöt
<b>Ajoitus:</b>	pronssikautinen	
<b>Rauhoitusluokka:</b>	-	<b>Lukumäärä:</b> 1
<b>Sijainti:</b>	PK 1143 01 Lappi X:6779293, Y:1540573, Z:30 P:6790417, I:3217358 Noin 4,6 km Lapin kirkosta länsiluoteeseen.	
<b>Aiemmat löydöt:</b>	-	
<b>Inventointilöydöt:</b>	-	
<b>Aiemmat tiedot:</b>	-	
<b>Omistajatiedot:</b>	406-408-0005-0038 Arvela Arvela, Mirja Kaarina Arvela, Pertti Efraim Saarnintie 53, 27220 ALA-KIERI	
<b>Tarkastus:</b>	26.8. Miikka Haimila	
<b>Kartat:</b>	Ote peruskartasta 1143 01 Lappi 1:20000	
<b>Kuvat:</b>	<b>Negatiivit:</b>	<b>Diat:</b> 49689
<b>Ympäristö:</b>	Paikka on mäntyjä kasvava kallio, jonka eteläpuolella on havusekametsää ja pohjoispuolella hakkuuaukea. Saman metsän eteläreunassa noin 200 metrin päässä on toinen kallio, jonka päällä on luontaista kivikkoa, suuri siirtolohkare ja kivistä kasattu uudehko nuotiopaikka.	
<b>Kohteen kuvaus:</b>	Röykkiö on kallion laella. Sen halkaisija on noin 2 metriä ja korkeus noin 0,4 cm. Röykkiö on pyöreähkö ja se on kasattu pään kokoisista kivistä. Röykkiö on osin jäkälän ja kanervan peittämä. Röykkiö on joko luonnostaan pienikokoinen tai paikalla on ollut suurempi, josta on viety pois kiviä.	
<b>Laajuus:</b>	Röykkiön pinta-ala noin 4 m <sup>2</sup> .	
<b>Ehdotus suoja-alueeksi:</b>	Röykkiön ympäristö 5 metrin säteellä.	
<b>Suojelutoimenpiteet:</b>	-	
<b>Luokitusehdotus:</b>	1	
<b>Havaintomahdollisuudet:</b>	Heikot.	
<b>Lähistön kohteita:</b>	Vähäalhon vuori [9] (Hautapaikat - hautaröykkiöt - pronssikautinen) 0,2 km itään. Sammallahdenmäki [10] (Hautapaikat - hautaröykkiöt - pronssikautinen) 1,4 km itäkaakkoon. Ylinen hauta [21] (Hautapaikat - hautaröykkiöt - pronssikautinen) 1,7 km koilliseen. Alinen hauta [22] (Hautapaikat - hautaröykkiöt - pronssikautinen) 1,3 km itään. Sammallahdenmäki E [29] (Hautapaikat - hautaröykkiöt - pronssikautinen) 1,8 km kaakkoon. Koivulahti [32] (Hautapaikat - hautaröykkiöt - pronssikautinen) 1,2 km itään. Jokiranta [43] (Hautapaikat - hautaröykkiöt - pronssikautinen) 0,6 km koilliseen. Ylinen hauta 2 [44] (Hautapaikat - hautaröykkiöt - pronssikautinen) 1,6 km pohjoiseen. Ylinen hauta 3 [45] (Hautapaikat - hautaröykkiöt - pronssikautinen) 1,9 km pohjoiseen. Karikko [47] (Hautapaikat - hautaröykkiöt - pronssikautinen) 1,7 km luoteeseen. Ruoksuo [52] (Hautapaikat - hautaröykkiöt - pronssikautinen) 1,7 km etelään. Arvela 2 [56] (Hautapaikat - hautaröykkiöt - pronssikautinen) 0,7 km länteen. Käkelä [64] (Hautapaikat - hautaröykkiöt - pronssikautinen) 1,2 km itään. Vuorenmäki [8] (Hautapaikat - hautaröykkiöt - pronssikautinen) 0,5 km länteen.	
<b>Koekuopat:</b>	-	
<b>Pintapöiminta:</b>	-	



49689 Arvela 1, röykkiö. Kaakosta.

51. Arvela 1  
 PK 1143 01 Lappi  
 MK 1:20000  
 X:6779293, Y:1540573, Z:30  
 P:6790417, I:3217358



▲ röykkiö

## 52. Ruokسو (hautapaikat - hautaröykkiöt - pronssikautinen)

**Muinaisjäännös-**  
**rekisterinumero:**

406 01 0051

**Kunta:**

Lappi

**Kylä:** Alakieri**Muinaisjäännöstyyppi:**

Hautapaikat

**Tyyppin tarkenne:** hautaröykkiöt**Ajoitus:**

pronssikautinen

**Rauhoitusluokka:**

-

**Lukumäärä:** 2**Sijainti:**

PK 1143 01 Lappi

X:6777612-6777619, Y:1540994-1541058, Z:25

P:6788697-6788710, I:3217624-3217687

Keskipiste X:6777615, Y:1541026, P:6788703, I:3217655

Noin 3,8 km Lapin kirkosta länteen.

Röykkiö 1, x:6777619, y:1540994, p:6788710, i:3217624 z:25

Röykkiö 2, x:6777612, y:1541058, p:6788697, i:3217687 z:25

**Aiemmat löydöt:**

-

**Inventointilöydöt:**

-

**Aiemmat tiedot:**

-

**Omistajatiedot:**

406-401-0001-0105 Ruokسو

Lapin kunta

PL 5

27231 LAPPI

**Tarkastus:**

28.8. Miikka Haimila

**Kartat:**

Ote peruskartasta 1143 01 Lappi 1:20000, peruskartan suurennos 1:2000

**Kuvat:****Negatiivit:** 124459-124460**Diat:****Ympäristö:**

Paikka on valtatie 12 (Raumalle) eteläpuolella noin 120 metrin päässä tiestä. Paikalla on kalliopohjaista mäntymetsää ja pieniä soisia alueita.

**Kohteen kuvaus:**

Röykkiö 1 on rakennettu pään kokoisista ja miehennostannaisista kivistä matalalle kalliolle. Röykkiö on kaakko-luode -suuntainen, kooltaan noin 2,5x4 metriä ja korkeudeltaan noin 0,4 metriä. Se on suurelta osin jäkälän peitossa ja hajonnut jonkin verran.

Röykkiö 2 on edellisestä noin 60 metriä itään samalla kalliolla. Se on kaksiosainen röykkiö, jonka luoteisosasta on jäljellä miehennostannaisista kivistä tehty pyöreä reunakehä ja hajanaisia kiviä. Kehän halkaisija on noin 2,5 metriä. Kaakkoisosan röykkiö vaikuttaa ehjemmältä. Sen halkaisija on noin 3 metriä ja korkeus noin 0,4 metriä. Se on tehty pään kokoisista ja miehennostannaisista kivistä.

Röykkiökokonaisuuden laajuus on noin 3,5x8 metriä. Röykkiö on osin sammalen peittämä.

**Laajuus:**Röykkiöiden pinta-ala noin 16 m<sup>2</sup>.**Ehdotus suoja-alueeksi:**

Kallio jolla röykkiöt ovat. Yhteensä noin 70x50 metrin alue.

**Suojelutoimenpiteet:**

-

**Luokitusehdotus:**

1

**Havaintomahdollisuudet:**

Röykkiöt ovat melko hyvin näkyvissä ja ne ovat lähellä Rauman tietä. Tiellä ei kuitenkaan ole röykkiöiden kohdalla sopivaa pysähdyspaikkaa.

**Lähistön kohteita:**

Vähäalhon vuori [9] (Hautapaikat - hautaröykkiöt - pronssikautinen) 1,8 km pohjoiseen.

Sammallahdenmäki [10] (Hautapaikat - hautaröykkiöt - pronssikautinen) 1,7 km koilliseen.

Mustaluitonmäki [11] (Hautapaikat - hautaröykkiöt - pronssikautinen) 1,6 km etelään.

Vähäpahnamäki [12] (Hautapaikat - hautaröykkiöt - pronssikautinen) 1,6 km etelään.

Sammallahdenmäki E [29] (Hautapaikat - hautaröykkiöt - pronssikautinen) 1,9 km koilliseen.

Karhun kallio [33] (Hautapaikat - hautaröykkiöt - pronssikautinen) 0,9 km etelään. Isoperkko

[34] (Hautapaikat - hautaröykkiöt - rautakautinen?) 1,1 km etelään. Löytynvuori [42]

(Kivirakenteet - rajamerkit - historiallinen) 1,3 km lounaaseen. Jokiranta [43] (Hautapaikat -

hautaröykkiöt - pronssikautinen) 2 km pohjoiseen. Arvela 1 [51] (Hautapaikat -

hautaröykkiöt - pronssikautinen) 1,7 km pohjoiseen. Huilu 2 [55] (Asuinpaikat -

- varhaismetallikautinen) 1,8 km koilliseen. Arvela 2 [56] (Hautapaikat - hautaröykkiöt -

pronssikautinen) 1,9 km pohjoiseen. Uusi-Kerttula [63] (Hautapaikat - hautaröykkiöt -

pronssikautinen) 1,1 km etelään. Vuorenmäki [8] (Hautapaikat - hautaröykkiöt -

pronssikautinen) 2 km pohjoiseen.

**Koekuopat:**

-

**Pintapöiminta:**

-



124459 Ruoksuo, röykkiö 1. Länestä.



124460 Ruoksuo, röykkiö 2. Lounaasta.

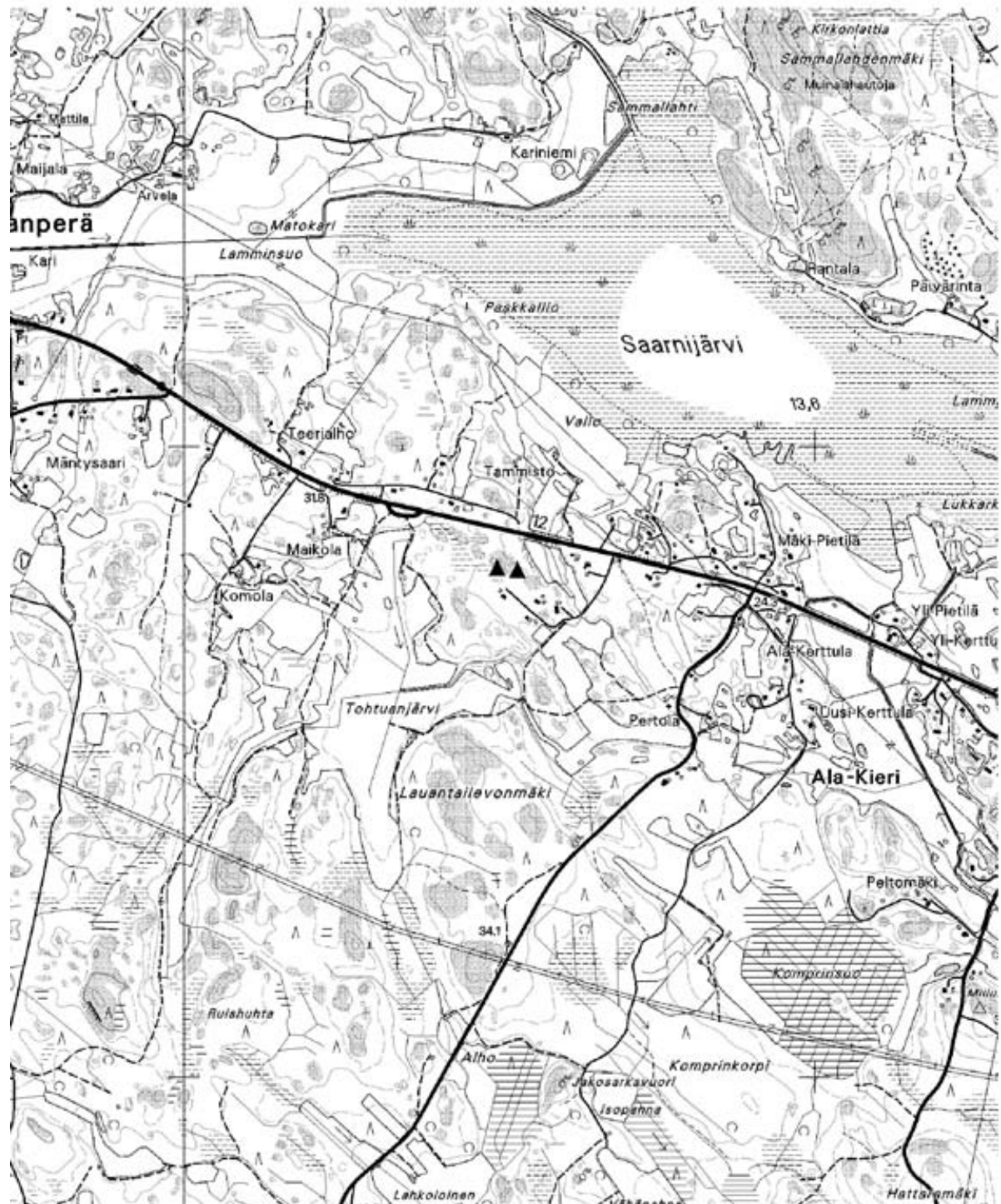
52. Ruuksuo

PK 1143 01 Lappi

MK 1:20000

X:6777612-6777619, Y:1540994-1541058, Z:25

P:6788697-6788710, I:3217624-3217687



▲ röykkiö



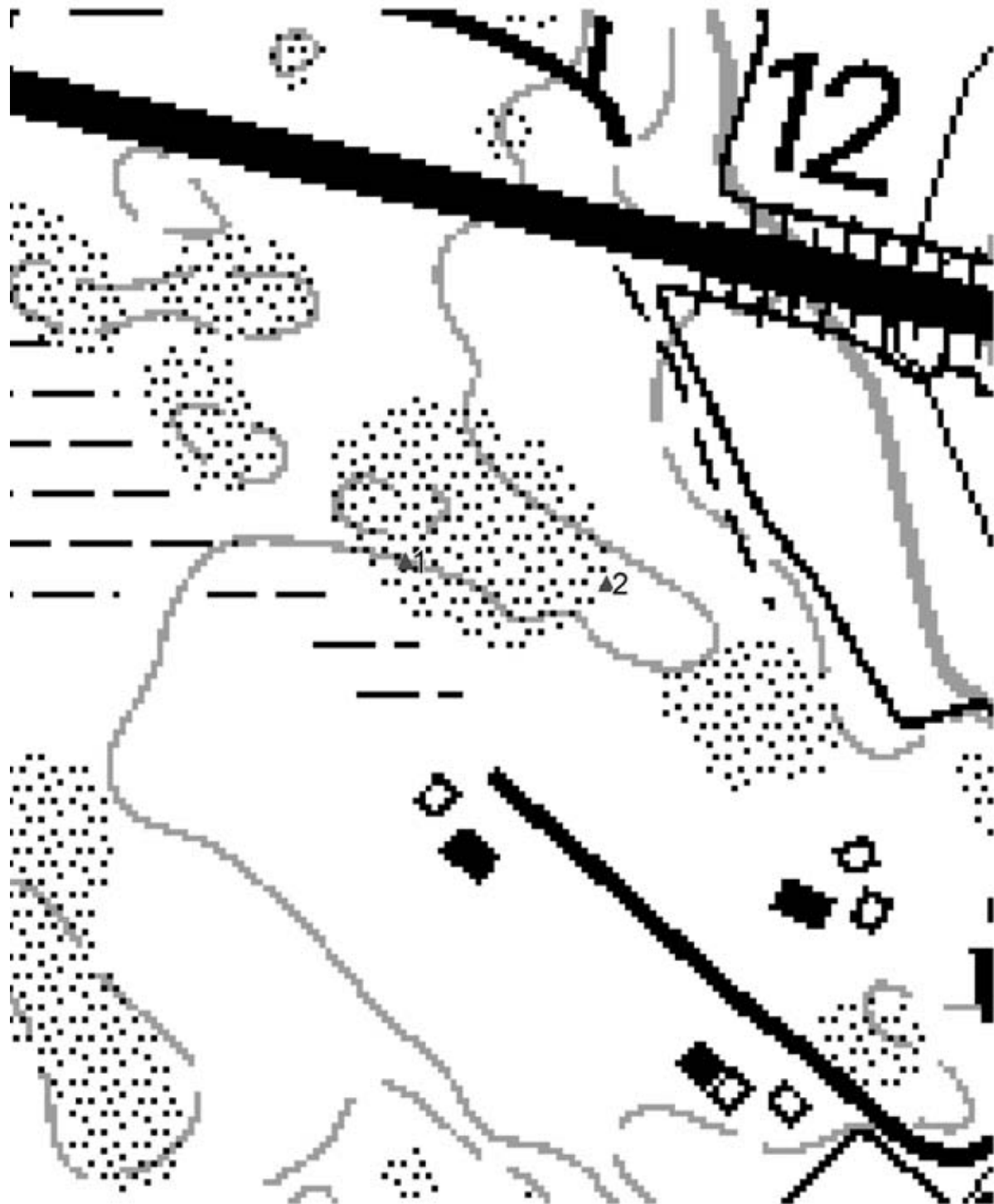
52. Ruoksuo

PK 1143 01 Lappi

MK 1:2000

X:6777612-6777619, Y:1540994-1541058, Z:25

P:6788697-6788710, I:3217624-3217687

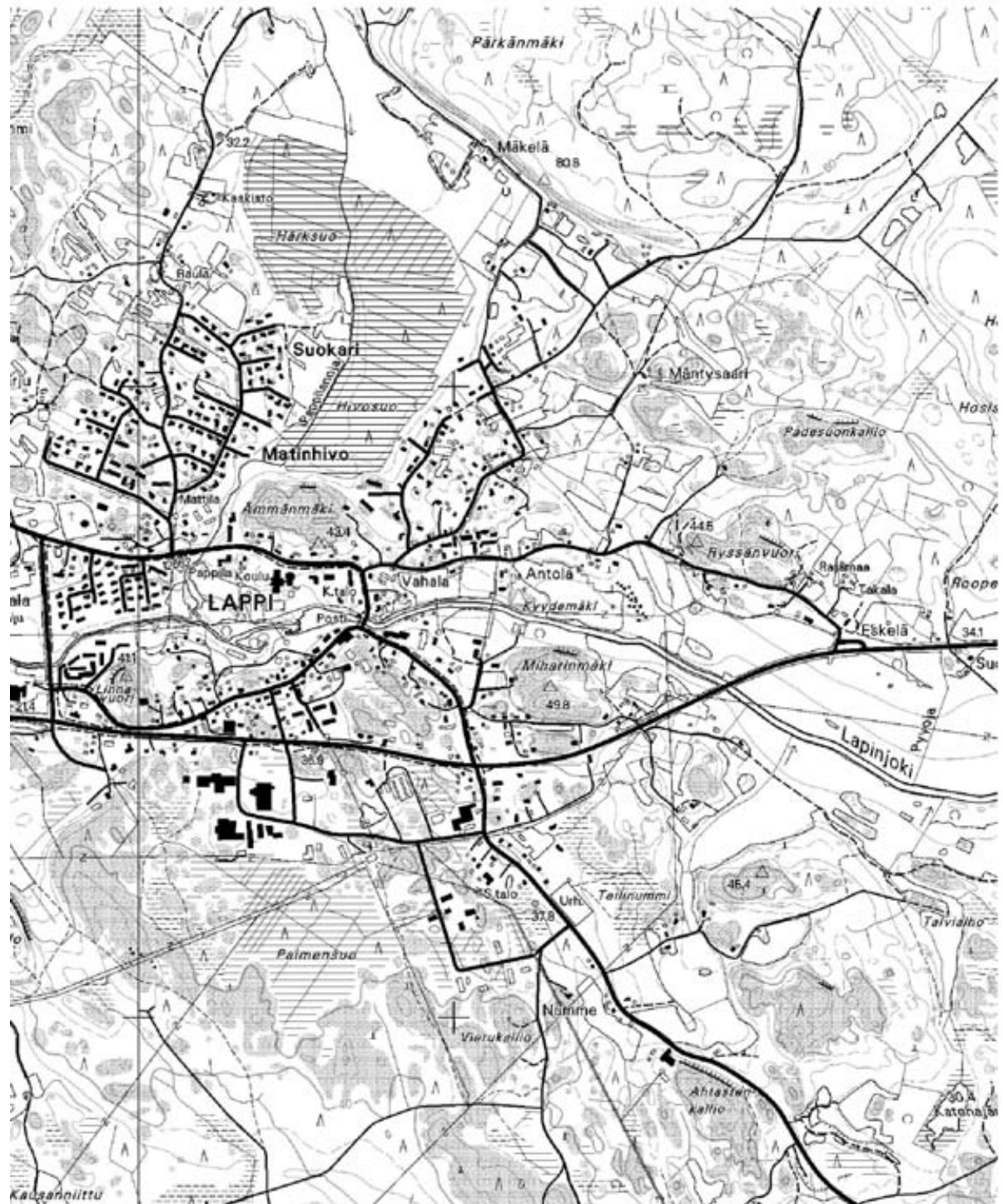


▲ rökkiö

## 53. Kyydemäki (röykkiöt - - esihistoriallinen?)

<b>Muinaisjäännös-</b> <b>rekisterinumero:</b>	406 01 0053	
<b>Kunta:</b>	Lappi	<b>Kylä:</b> Lappi
<b>Muinaisjäännöstyyppi:</b>	Röykkiöt	<b>Tyyppin tarkenne:</b>
<b>Ajoitus:</b>	esihistoriallinen?	
<b>Rauhoitusluokka:</b>	-	<b>Lukumäärä:</b> 1
<b>Sijainti:</b>	PK 1143 01 Lappi X:6777337, Y:1546206, Z:35 P:6787951, I:3222793 Noin 1,4 km Lapin kirkosta itään.	
<b>Aiemmat löydöt:</b>	-	
<b>Inventointilöydöt:</b>	-	
<b>Aiemmat tiedot:</b>	-	
<b>Omistajatiedot:</b>	406-410-0007-0013 Kyydemäki Antola, Marjatta Kaarina Antola, Seppo Untamo Puustellintie 47, 27230 LAPPI	
<b>Tarkastus:</b>	28.8. Miikka Haimila	
<b>Kartat:</b>	Ote peruskartasta 1143 01 Lappi 1:20000	
<b>Kuvat:</b>	<b>Negatiivit:</b>	<b>Diat:</b>
<b>Ympäristö:</b>	Paikka on kalliolla pihapiirissä aivan Lapinjoen pohjoisrannalla. Kallio on noin 3 metriä ympäristöä korkeammalla. Noin 10 metriä röykkiöstä etelään on uusi "saunamökki".	
<b>Kohteen kuvaus:</b>	Röykkiö on kallion päällä. Se muodostuu hajanaisena kekona olevista pään kokoisista ja miehennostannaisista kivistä. Röykkiön kaakkoispuolella on noin 4 metriä pitkä "kivikuja" keskustasta poispäin. Kivien päällä kasvaa sammalta ja kuusia. Röykkiön halkaisija on noin 4,5 metriä ja korkeus noin metrin. Paikalla saattaa olla silmäkivellinen röykkiö tai muuten tehty kivikasa. Peltoraunio tuskin tulee kyseeseen koska kivet ovat korkealla ja hankalassa paikassa. Kallion alareunasta on irrotettu kivilaakoja, mutta röykkiö ei välttämättä liity siihenkään.	
<b>Laajuus:</b>	Röykkiön pinta-ala noin 20 m <sup>2</sup> .	
<b>Ehdotus suoja-alueeksi:</b>	Röykkiön ympäristö 2 metrin säteellä.	
<b>Suojelutoimenpiteet:</b>	-	
<b>Luokitusehdotus:</b>	2	
<b>Havaintomahdollisuudet:</b>	Heikot. Kohde ei sijaintinsa (pihapiirissä) vuoksi ole hyvä havaintokohde.	
<b>Lähistön kohteita:</b>	Vainriihenpöngkä [17] (Hautapaikat - hautaröykkiöt - rautakautinen?) 0,7 km länteen. Huhdanniska (Vahala) [18] (Hautapaikat - hautaröykkiöt - pronssi- ja/tai rautakautinen) 0,4 km länteen. Vahala [19] (Asuinpaikat - - kivikautinen) 0,4 km länteen. Muuntajanpöngkä [41] (Hautapaikat - hautaröykkiöt - pronssi- ja/tai rautakautinen) 0,7 km länteen. Linnavuori [16] (Puolustusvarustukset - muinaislinnat? - rautakautinen?) 1,2 km länteen.	
<b>Koekuopat:</b>	-	
<b>Pintapöiminta:</b>	-	

53. Kyydemäki  
 PK 1143 01 Lappi  
 MK 1:20000  
 X:6777337, Y:1546206, Z:35  
 P:6787951, I:3222793



△ rökkiö?

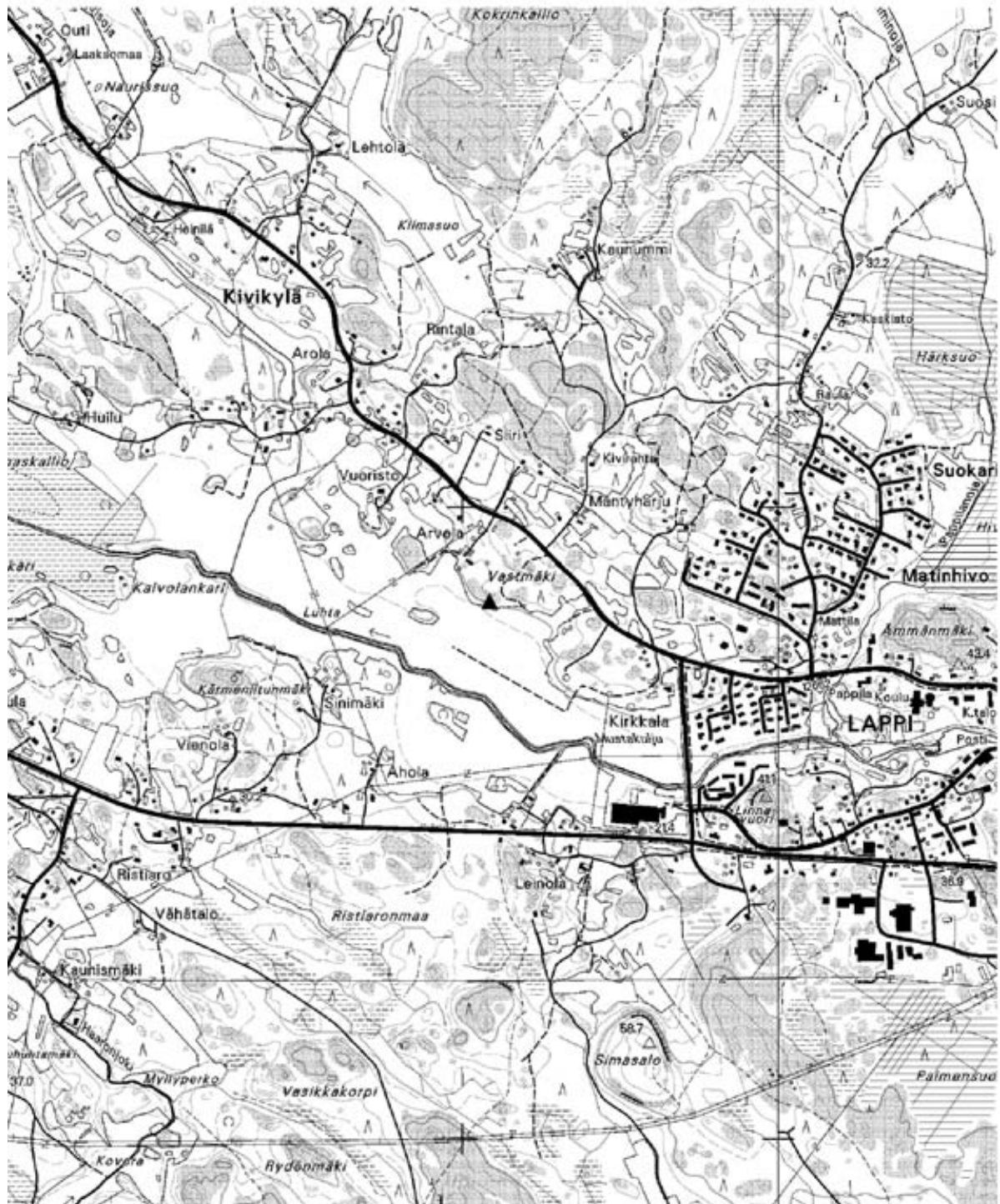
## 54. Kiviranta (hautapaikat - hautaröykkiöt - pronssikautinen)

<b>Muinaisjäännös-</b> <b>rekisterinnumero:</b>	406 01 0054	
<b>Kunta:</b>	Lappi	<b>Kylä:</b> Lappi
<b>Muinaisjäännöstyyppi:</b>	Hautapaikat	<b>Tyyppin tarkenne:</b> hautaröykkiöt
<b>Ajoitus:</b>	pronssikautinen	
<b>Rauhoitusluokka:</b>	-	<b>Lukumäärä:</b> 1
<b>Sijainti:</b>	PK 1143 01 Lappi X:6777706, Y:1544086, Z:20 P:6788513, I:3220714 Noin 770 metriä Lapin kirkosta länsiluoteeseen.	
<b>Aiemmat löydöt:</b>	-	
<b>Inventointilöydöt:</b>	-	
<b>Aiemmat tiedot:</b>	-	
<b>Omistajatiedot:</b>	406-410-0004-0019 Kiviranta Juho Väinö Kirkkalan Perilliset	
<b>Tarkastus:</b>	28.8. Miikka Haimila	
<b>Kartat:</b>	Ote peruskartasta 1143 01 Lappi 1:20000	
<b>Kuvat:</b>	<b>Negatiivit:</b> 124493	<b>Diat:</b>
<b>Ympäristö:</b>	Paikka on kallion eteläreunalla metsärintessä noin 300 metrin päässä Lapinjoesta. Joen ja metsän väliin jää peltoaukea ja metsän ja pellon rajassa on rantapenikka ja joitain rantakiviä. Röykkiö on noin 3 metriä peltoa korkeammalla.	
<b>Kohteen kuvaus:</b>	Röykkiöstä on jäljellä pohja. Se on suurimmaksi osaksi pään kokoisista kivistä muodostuva epämääräisenmuotoinen yhden kivikerran korkeinen kiveys, jonka halkaisija on noin 3 metriä. Röykkiön päällä kasvaa sammalta ja jäkälää.	
<b>Laaajuus:</b>	Röykkiön pinta-ala noin 9 m <sup>2</sup> .	
<b>Ehdotus suoja-alueeksi:</b>	Röykkiön ympäristö 5 metrin säteellä.	
<b>Suojelutoimenpiteet:</b>	-	
<b>Luokitusehdotus:</b>	1	
<b>Havaintomahdollisuudet:</b>	Heikot.	
<b>Lähistön kohteita:</b>	Linnavuori [16] (Puolustusvarustukset - muinaislinnat? - rautakautinen?) 1,1 km kaakkoon. Vainriihenpönnkä [17] (Hautapaikat - hautaröykkiöt - rautakautinen?) 1,4 km kaakkoon. Huhdanniska (Vahala) [18] (Hautapaikat - hautaröykkiöt - pronssi- ja/tai rautakautinen) 1,7 km kaakkoon. Vahala [19] (Asuinpaikat - - kivikautinen) 1,8 km kaakkoon. Huilu 1 [28] (Hautapaikat - hautaröykkiöt - pronssikautinen) 1,3 km luoteeseen. Muuntajanpönnkä [41] (Hautapaikat - hautaröykkiöt - pronssi- ja/tai rautakautinen) 1,5 km kaakkoon. Huilu 2 [55] (Asuinpaikat - - varhaismetallikautinen) 1,6 km luoteeseen. Talvikylä [66] (Asuinpaikat? - - esihistoriallinen?) 1,8 km pohjoiseen. Kaivolon vuori [15] (Hautapaikat - hautaröykkiöt - pronssikautinen) 0,8 km lounaaseen.	
<b>Koekuopat:</b>	-	
<b>Pintapöiminta:</b>	-	



124493 Kiviranta, röykkiön pohja. Idästä.

54. Kiviranta  
 PK 1143 01 Lappi  
 MK 1:20000  
 X:6777706, Y:1544086, Z:20  
 P:6788513, I:3220714



▲ röykkiö

## 55. Huilu 2 (asuinpaikat - - varhaismetallikautinen)

<b>Muinaisjäännös-</b> <b>rekisterinnumero:</b>	406 01 0055	
<b>Kunta:</b>	Lappi	<b>Kylä:</b> Kivikylä
<b>Muinaisjäännöstyyppi:</b>	Asuinpaikat	<b>Tyypin tarkenne:</b>
<b>Ajoitus:</b>	varhaismetallikautinen	
<b>Rauhoitusluokka:</b>	-	<b>Lukumäärä:</b> 1
<b>Sijainti:</b>	PK 1143 01 Lappi X:6778383, Y:1542651, Z:20 P:6789320, I:3219346 Noin 2,3 km Lapin kirkosta länteen.	
<b>Aiemmat löydöt:</b>	-	
<b>Inventointilöydöt:</b>	KM 33425:1-8 (saviastianpaloja, palanutta luuta ja hioinkivi)	
<b>Aiemmat tiedot:</b>	-	
<b>Omistajatiedot:</b>	406-405-5-34 Huilu Lehtinen Auli Irene Anneli Lehtinen Veini Einari Huiluntie 98 as 1 27230 LAPPI	
<b>Tarkastus:</b>	30.8. Miikka Haimila (mukana Anu Kehusmaa, Saku Kotipihlaja, Vesa Salonen, Kai Salonen, Eeva Raike ja Kirsi Sipiläinen)	
<b>Kartat:</b>	Ote peruskartasta 1143 01 Lappi 1:20000, suurennos peruskartasta 1:1000	
<b>Kuvat:</b>	<b>Negatiivit:</b> 124462-1224464, 124494 <b>Diat:</b> 49693-49701	
<b>Ympäristö:</b>	Paikka on etelään kohti Saarnijärveä viettävä pelto ja sen koilliskulmassa oleva hevoshaka.	
<b>Kohteen kuvaus:</b>	<p>Huilun vanha isäntä Veini Lehtinen kertoi nähneensä peltoa kyntäessään hiiliä ja palaneita kiviä. Hän näytti alueelta kohtia, joissa nokimaata oli ollut ja koekuopat yritettiin sijoittaa maastoon vihjeiden mukaisesti. Pääosin koekuopat olivat löydöttömiä paljastaen vain peltomullan alla olevan hiekkakerroksen. Ajoitain kuopissa oli muutamia pieniä hiilenpaloja ja viitteitä likamaasta.</p> <p>Hevoshaan puolella olleesta koekuopasta 17 löytyi kuitenkin runsaasti nokimaata ja palaneita kiviä, saviastianpaloja ja palanutta luuta. Tällä kohdalla on selvästi ollut liesi. Hevoshaka on koekuopan kohdalla tasainen, mutta reilu kymmenen metriä Saarnijärvelle päin on noin metrin korkuinen porras. Koekuoppa on juuri 20 m mpy korkeuskäyrällä.</p> <p>Koekuopasta otetusta maanäytteestä on löytynyt viljanjyviä, ainakin ohraa. Palaneista luita ei voitu tunistaa eläinlajeja, mutta niitä tutkineet Niklas Söderholm ja Kristiina Mannermaa löysivät yhden nisäkkään kylkiluun palan, yhden todennäköisesti suuresta kalasta olevan luunpalan ja loput arvioitiin suuren nisäkkään kuten naudan luiksi. Koekuopasta noin 50 cm syvyydestä saadusta hiilestä tehty ajoitus on 2095+-50BP (hela-649, kalibroituina 360 eKr. - 30 jKr. 95,4% todennäköisyydellä).</p>	
<b>Laaajuus:</b>	Noin 200 m2 (arvio).	
<b>Ehdotus suoja-alueeksi:</b>	Huiluntien pohjoispuolelle jäävä peltoalue.	
<b>Suojelutoimenpiteet:</b>	Kohteesta on keskusteltu maanomistajan kanssa, joka on erittäin kiinnostunut muinaisjäännöksestä, sen säilyttämisestä ja tutkimisesta.	
<b>Luokitusehdotus:</b>	1	
<b>Havaintomahdollisuudet:</b>	Paikalla ei ole maanpäälle näkyviä rakenteita, mutta se on hyvä esimerkki asuinpaikan sijoituksesta. Paikalle pääsee tietä pitkin ja se on lähellä Sammallahtenmäen maailmanperintökohdetta.	
<b>Lähistön kohteita:</b>	<p>Kaivolän vuori [15] (Hautapaikat - hautaröykkiöt - pronssikautinen) 1,1 km etelään. Huilu 1 [28] (Hautapaikat - hautaröykkiöt - pronssikautinen) 0,4 km itään. Sammallahtenmäki E [29] (Hautapaikat - hautaröykkiöt - pronssikautinen) 0,7 km luoteeseen. Koivu lahti [32] (Hautapaikat - hautaröykkiöt - pronssikautinen) 1,5 km luoteeseen. Jokiranta [43] (Hautapaikat - hautaröykkiöt - pronssikautinen) 1,9 km luoteeseen. Ruoksuo [52] (Hautapaikat - hautaröykkiöt - pronssikautinen) 1,8 km lounaaseen. Kiviranta [54] (Hautapaikat - hautaröykkiöt - pronssikautinen) 1,6 km kaakkoon. Käkelä [64] (Hautapaikat - hautaröykkiöt - pronssikautinen) 1,7 km luoteeseen. Talvikylä [66] (Asuinpaikat? - - esihistoriallinen?) 1,6 km koilliseen. Sammallahtenmäki [10] (Hautapaikat - hautaröykkiöt - pronssikautinen) 0,9 km luoteeseen.</p>	
<b>Koekuopat:</b>	Katso koekuoppien sijainti peruskartan suurenoksesta.	

- KK 1: Koko 50x50 cm, syvyys 73 cm. 0-13 cm pintaturve, 13- cm vaalea hieno hiekka.
- KK 2: Koko 50x50 cm, syvyys 54 cm. 0-15 cm pintaturve, 15- cm vaalea hieno hiekka.
- KK 3: Koko 50x50 cm, syvyys 40 cm. 0-18 cm pintaturve, 18- cm vaalea hieno hiekka.
- KK 4: Koko 50x50 cm, syvyys 40 cm. 0-30 cm peltomulta, 30-35 cm kova siltti, 35- cm savi. Muutamia hiilenpaloja 0-35 cm syvyydessä.
- KK 5: Koko 50x50 cm, syvyys 30 cm. 0-30 cm peltomulta, jonka alla savea. Peltomullan seassa aivan pinnassa iso hiilenpala.
- KK 6: Koko 40x60 cm, syvyys 50 cm. 0-30 cm peltomulta, 30- cm kellanharmaa hiekka. Hiekkakerroksen pinnassa muutamia pieniä hiilenmuruja.
- KK 7: Koko 50x50 cm, syvyys 47 cm. 0-30 cm peltomulta, 30- cm kellanharmaa hiekka, jonka yläosassa hiilenmuruja.
- KK 8: Koko 50x50 cm, syvyys 35 cm. 0-30 cm peltomulta, 30- cm savi.
- KK 9: Koko 40x40 cm, syvyys 42 cm. 0-30 cm alaspäin harmaantuva kova mullansekainen hiekka, 30- cm kellertävä hiekka.
- KK 10: Koko 50x50 cm, syvyys 48 cm. 0-48 cm hiekkaa ja kiviä, alla kallio.
- KK 11: Koko 50x50 cm, syvyys 45 cm. 0-27 cm peltomulta, 27- cm kova vaaleanharmaa siltti.
- KK 12: Koko 40x60 cm, syvyys 42 cm. 0-30 cm peltomulta, 30- cm kellanharmaa hiekka, kerroksen yläreunassa hieman hiilen muruja.
- KK 13: Koko 50x50 cm, syvyys 40 cm. 0-37 cm peltomulta, 37- cm harmaa savi.
- KK 14: Koko 40x40 cm, syvyys 60 cm. 0-32 cm hiekansekaine kova multakerros, 32- cm kellanharmaa hiekka. Noin 45-60 cm välillä kuopan kaakkoiskulmassa likamaaläikkä ja hieman hiiltä.
- KK 15: Koko 40x60 cm, syvyys 50 cm. 0-50 cm peltomulta ja kiviä, kuopan pohjalla on kellervää hiekkaa. Kuopasta löytyi hieman hiiltä 10 cm syvyydestä. Kuoppa oli tienreunassa oleva kivikon pohjoispuolella kynnetyn alueen ulkopuolella.
- KK 16: Koko 50x50 cm, syvyys 70 cm. 0-30 cm multa, 30-65 cm kellervä hiekka, 65- cm savi. Noin 15 cm syvyydessä oli ohut nokimaaraita ja muutamia hiilenpaloja. Koekuoppa saman kivikon eteläpuolella kuin kk 15.
- KK 17: Koko 40x60 cm, laajennettiin 1x1 m, syvyys 80 cm. 0-30 cm peltomulta, 30-40 cm punertavanharmaa hieno hiekka, 40-55 cm nokimaakerros ja palaneita kiviä (kuopan eteläpuoliskossa nokimaa jatkui 70 cm syvyyteen), 55-60 cm punertava hiekka, 60- cm vaaleanharmaa hiekka. Löydöt KM 33425:1-8 pääosin nokimaakerroksesta.
- KK 18: Koko 40x60 cm, syvyys 56 cm. 0-34 cm peltomulta, jonka yläosassa hiukan hiilenmuruja, 34- cm kellertävä hiekka.
- KK 19: Koko 40x60 cm, syvyys 45 cm. 0-33 cm peltomulta, 5-20 cm syvyydessä paikoitellen hiilenpaloja, 33- cm kellertävää hiekkaa.
- KK 20: Koko 40x40 cm, syvyys 45 cm. 0- cm heti pinnasta alkaen kovaa siltistä savea, jonka savipitoisuus kasvaa alaspäin.
- KK 21: Koko 40x50 cm, syvyys 35 cm. 0-5 cm pintaturve, 5-30 cm vaaleanharmaa kova kuivunut siltti, 30- cm vaaleanharmaa savi.
- KK 22: Koko 50x60 cm, syvyys 45 cm. 0-15 cm pintaturve ja multa, 15- cm kellertävä hiekka ja kiviä. Kuopasta muutama epämääräinen kvartsin pala, joita ei otettu talteen.
- KK 23: Koko 40x50 cm, syvyys 67 cm. 0-5 cm pintaturve, 5-20 cm hiekkainen multa, 20- cm kellervä hiekka.
- KK 24: Koko 30x60 cm, syvyys 40 cm. 0-10 cm pintaturve ja hiekkainen multa, 10- cm kellervä hiekka ja kiviä.
- KK 25: Koko 40x50 cm, syvyys 35 cm. 0-20 cm hiekansekainen multa, 20- cm kellervä hieno hiekka, jonkin verran kiviä. Kuopasta muutamia hiilenpaloja.
- KK 26: Koko 50x60 cm, syvyys 60 cm. 0-30 cm peltomulta, 30-53 kellertävä hiekka, 53- cm savi. Hiekan seassa yksi hiilenpala.

**Pintapöimintä:**

-





124462 Huilu 2, koekuopittava pelto. Eteläkaakosta.

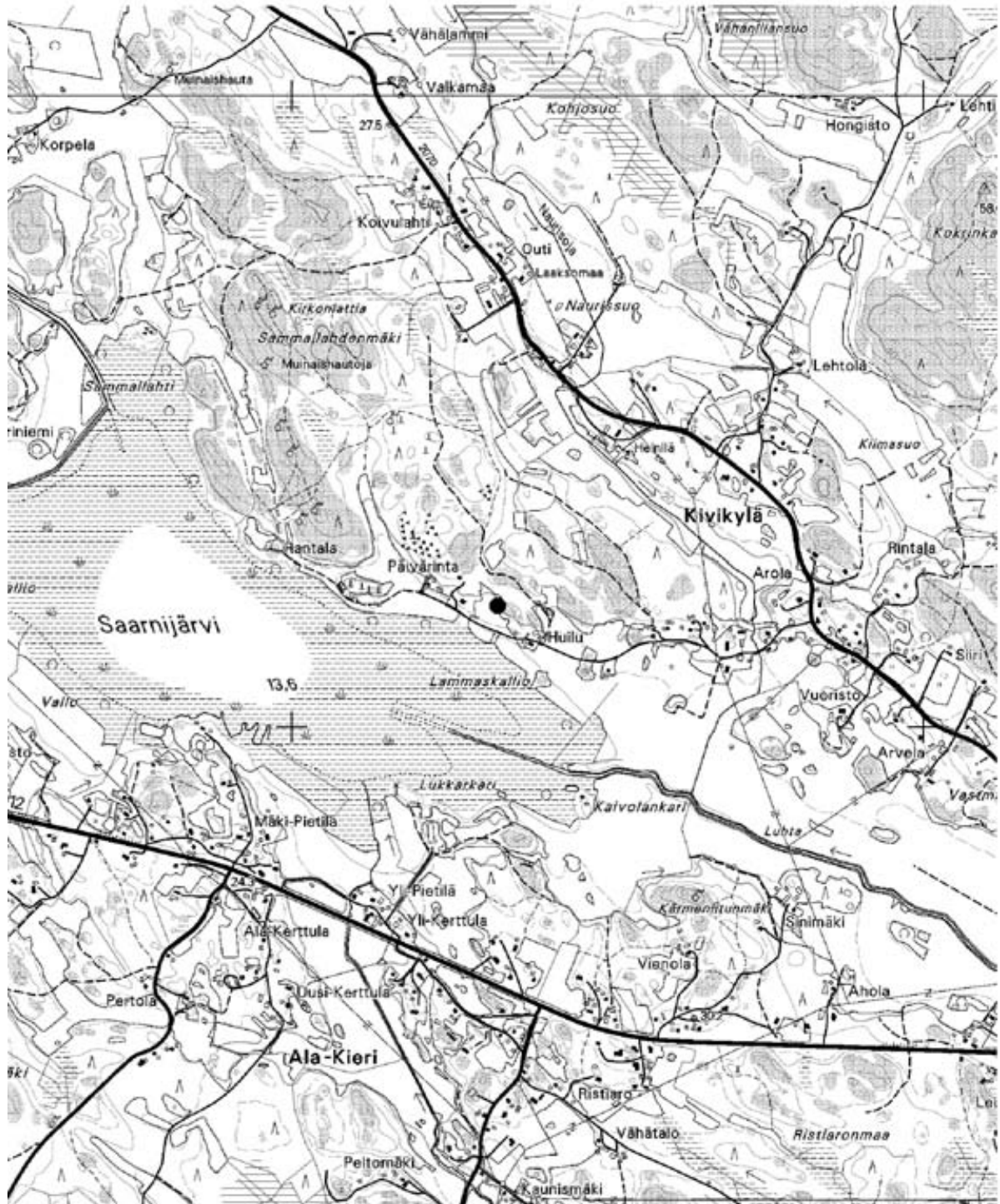


124464 Huilu 2, koekuopan 17 laajennusta kaivetaan. Kuvassa Eeva Raike, Saku Kotipihlaja ja Vesa Salonen.



49700 Huilu 2, koekuoppa 17 profiili.

55. Huilu 2  
 PK 1143 01 Lappi  
 MK 1:20000  
 X:6778383, Y:1542651, Z:20  
 P:6789320, I:3219346



● asuinpaikka

55. Huilu 2  
PK 1143 01 Lappi  
MK 1:1000  
X:6778383, Y:1542651, Z:20  
P:6789320, I:3219346



□ koekuoppa

## 56. Arvela 2 (hautapaikat - hautaröykkiöt - pronssikautinen)

<b>Muinaisjäännösrekisterinumero:</b>	406 01 0056	
<b>Kunta:</b>	Lappi	<b>Kylä:</b> Kullanperä
<b>Muinaisjäännöstyyppi:</b>	Hautapaikat	<b>Tyyppin tarkenne:</b> hautaröykkiöt
<b>Ajoitus:</b>	pronssikautinen	
<b>Rauhoitusluokka:</b>	-	<b>Lukumäärä:</b> 3
<b>Sijainti:</b>	PK 1134 10 Lappi X:6779110-6779179, Y:1539846-1539934, Z:20-30 P:6790293-6790364, I:3216622-3216704 Keskipiste X:6779144, Y:1539890, P:6790328, I:3216663 Noin 4,9 km Lapin kirkosta länsiluoteeseen. Röykkiö 1, x:6779110, y:1539934, p:6790293, i:3216704 z:20 Röykkiö 2, x:6779179, y:1539923, p:6790363, i:3216699 z:30 Röykkiö 3, x:6779173, y:1539846, p:6790364, i:3216622 z:20	
<b>Aiemmat löydöt:</b>	-	
<b>Inventointilöydöt:</b>	-	
<b>Aiemmat tiedot:</b>	-	
<b>Omistajatiedot:</b>	406-408-0005-0038 Arvela Arvela, Mirja Kaarina Arvela, Pertti Efraim Saarnintie 53, 27220 ALA-KIERI	
<b>Tarkastus:</b>	3.9. Miikka Haimila	
<b>Kartat:</b>	Ote peruskartasta 1134 10 Lappi 1:20000, suurennos peruskartasta 1:2000	
<b>Kuvat:</b>	<b>Negatiivit:</b> 124465-124467	<b>Diat:</b>
<b>Ympäristö:</b>	Paikka on kalliainen pääosin mäntyä kasvava metsäsaareke peltojen keskellä.	
<b>Kohteen kuvaus:</b>	Röykkiö 1 on kalliolla ja hajonnut. Se on soikea, luode-kaakko suuntainen ja sen koko on noin 4,5x3 metriä ja korkeus noin 0,4 metriä. Röykkiö on rakennettu pääosin pään kokoisista ja miehennostannaista kivistä, pohjoisreunassa on pienempiäkin kiviä. Röykkiö on osittain jäkälän peittämä. Röykkiö 2 on pahasti hajallaan laajan kallion korkeimmalla kohdalla. Jäljellä on jäänteitä kehän tapaisesta ja jonkin verran kehän sisäpuolisia kiviä. Röykkiö on pyöreä, sen halkaisija on noin 3,5 metriä ja korkeus noin 3 metriä. Sen päällä kasvaa katajaa, jäkälää ja mänty. Röykkiön päällä on nuotionjäänteitä. Röykkiöiden 1 ja 2 välissä on kallion laidassa ilmeisesti luontaista kivikkoa. Röykkiö 3 on suurelta osin sammalen peittämä. Se on muodoltaan epämääräinen matalan kallion päällä. Röykkiön halkaisija on noin 3 metriä ja korkeus noin 0,5 metriä. Röykkiössä on näkyvillä muutamia miehennostannaisia ja pään kokoisia kiviä, päällä on myös jonkinlainen moderni keraaminen laatta, mahdollisesti rakennusjätettä.	
<b>Laajuus:</b>	Röykkiöiden pinta-ala noin 32 m <sup>2</sup> .	
<b>Ehdotus suoja-alueeksi:</b>	Röykkiöiden ympäristö 5 metrin säteellä.	
<b>Suojelutoimenpiteet:</b>	-	
<b>Luokitusehdotus:</b>	1	
<b>Havaintomahdollisuudet:</b>	Kohtalaiset. Röykkiöt eivät ole kovin hyvin näkyvillä.	
<b>Lähistön kohteita:</b>	Vuorenmäki [8] (Hautapaikat - hautaröykkiöt - pronssikautinen) 0,3 km koilliseen. Vähäalhon vuori [9] (Hautapaikat - hautaröykkiöt - pronssikautinen) 0,9 km itään. Alineen hauta [22] (Hautapaikat - hautaröykkiöt - pronssikautinen) 1,9 km koilliseen. Koivulahti [32] (Hautapaikat - hautaröykkiöt - pronssikautinen) 1,9 km itään. Makkinummen pönkkä [40] (Irtolöytöpaikat - - varhaismetallikautinen) 1,4 km lounaaseen. Jokiranta [43] (Hautapaikat - hautaröykkiöt - pronssikautinen) 1,3 km itään. Karikko [47] (Hautapaikat - hautaröykkiöt - pronssikautinen) 1,3 km pohjoiseen. Vihantola [48] (Hautapaikat - hautaröykkiöt - pronssikautinen) 1,8 km pohjoiseen. Arvela 1 [51] (Hautapaikat - hautaröykkiöt - pronssikautinen) 0,7 km itään. Ruoksuo [52] (Hautapaikat - hautaröykkiöt - pronssikautinen) 1,9 km etelään. Käkelä [64] (Hautapaikat - hautaröykkiöt - pronssikautinen) 1,9 km itään. Isoniitunmäki [7] (Hautapaikat - hautaröykkiöt - pronssikautinen) 1,6 km luoteeseen.	
<b>Koekuopat:</b>	-	
<b>Pintapöimintä:</b>	-	



124465 Arvela 2 röykkiö 1. Idästä.



124466 Arvela 2 röykkiö 2. Kaakosta.



124467 Arvela 2 röykkiö 3. Koillisesta.

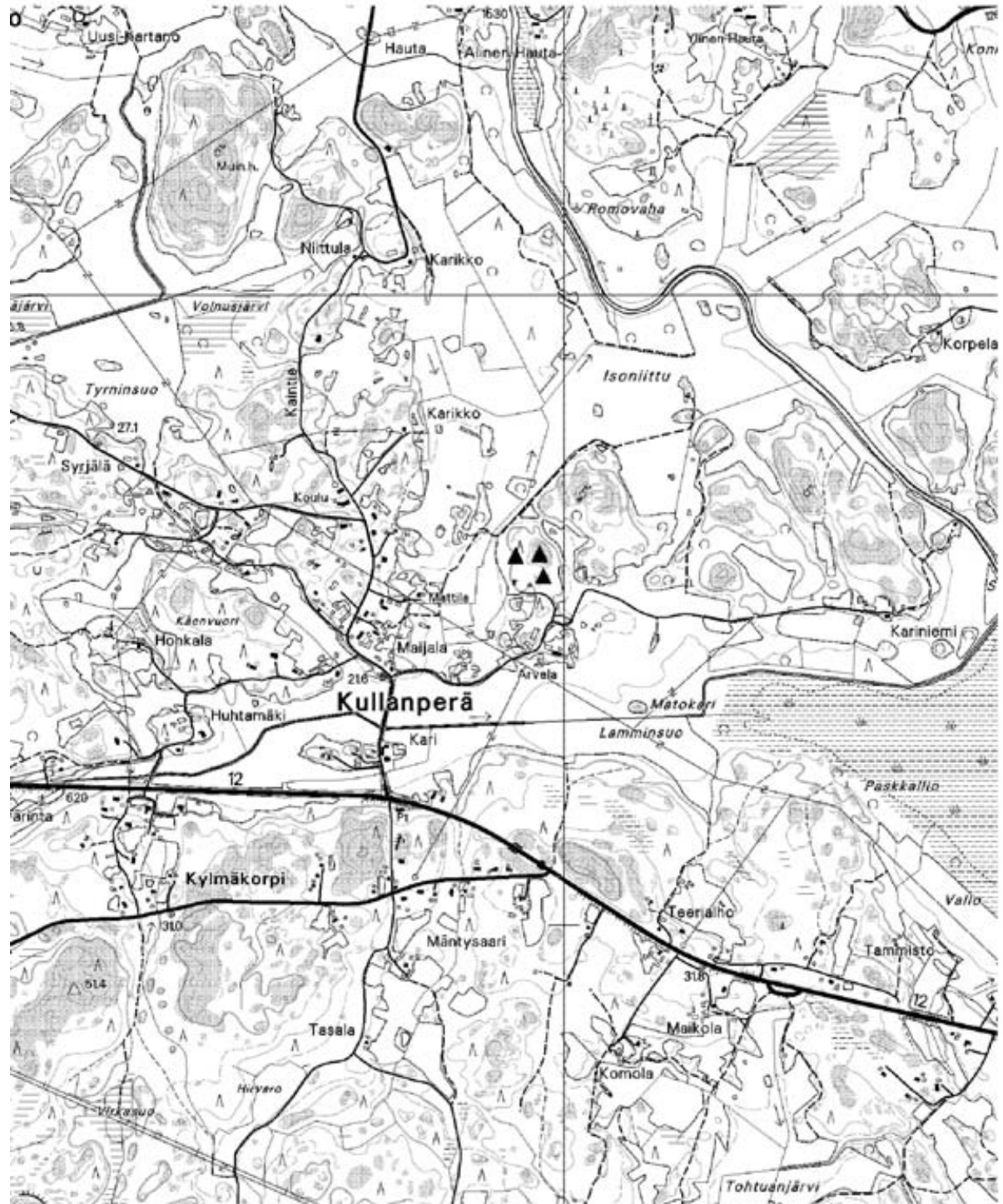
56. Arvela 2

PK 1134 10 Lappi

MK 1:20000

X:6779110-6779179, Y:1539846-1539934, Z:20-30

P:6790293-6790364, I:3216622-3216704



▲ röykkiö

56. Arvela 2

PK 1134 10 Lappi

MK 1:2000

X:6779110-6779179, Y:1539846-1539934, Z:20-30

P:6790293-6790364, I:3216622-3216704



▲ röykkiö

## 57. Eskola (hautapaikat - hautaröykkiöt - pronssikautinen)

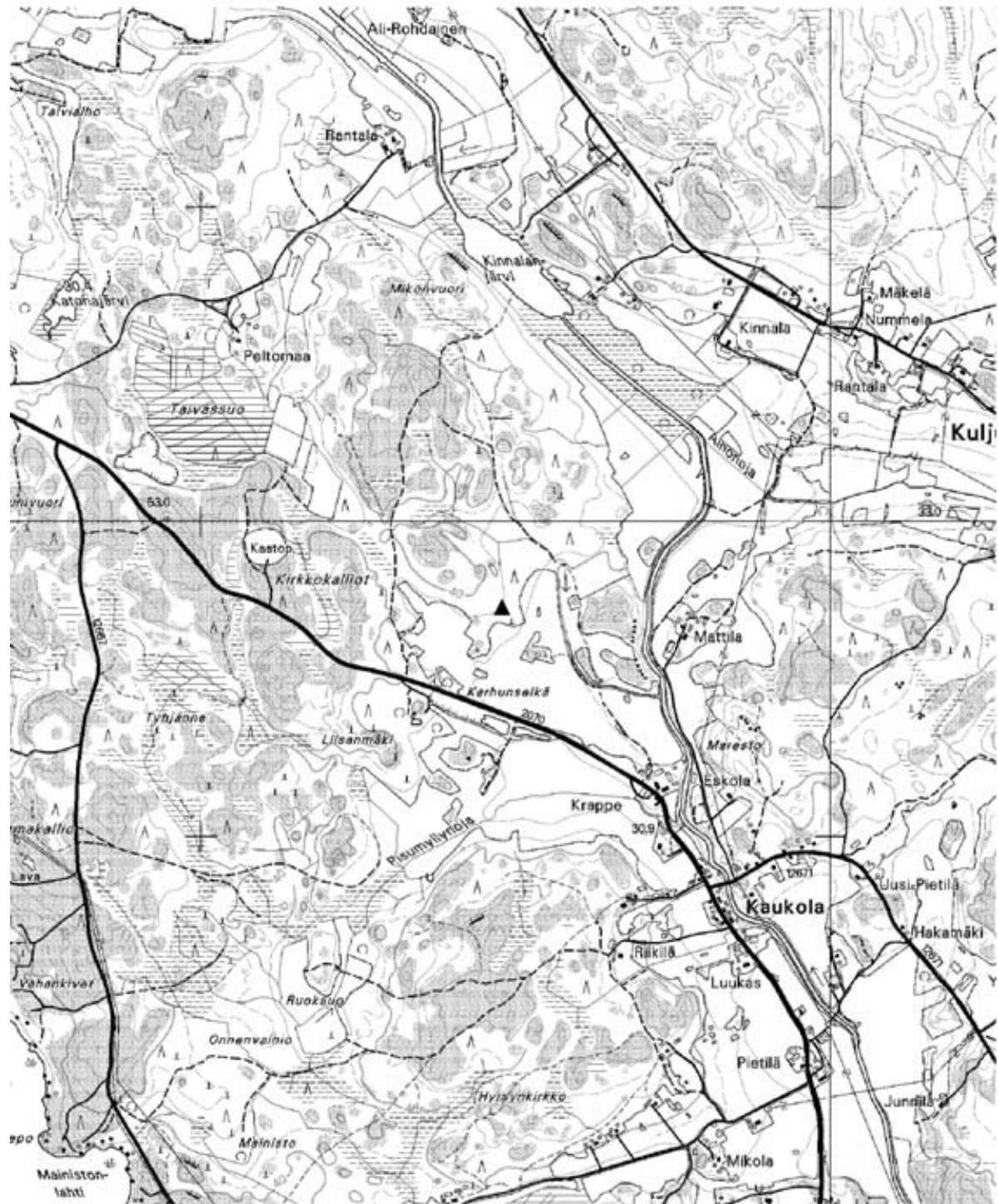
<b>Muinaisjäännös-</b> <b>rekisterinumero:</b>	406 01 0057		
<b>Kunta:</b>	Lappi	<b>Kylä:</b>	Kaukola
<b>Muinaisjäännöstyyppi:</b>	Hautapaikat	<b>Tyypin tarkenne:</b>	hautaröykkiöt
<b>Ajoitus:</b>	pronssikautinen		
<b>Rauhoitusluokka:</b>	-	<b>Lukumäärä:</b>	1
<b>Sijainti:</b>	PK 1134 10 Lappi X:6774730, Y:1548957, Z:35 P:6785101, I:3225296 Noin 4,8 km Lapin kirkosta kaakkoon.		
<b>Aiemmat löydöt:</b>	-		
<b>Inventointilöydöt:</b>	-		
<b>Aiemmat tiedot:</b>	-		
<b>Omistajatiedot:</b>	406-404-0002-0006 Eskola Eskola, Lauri Olavi Eskola, Tuula Marja Santarannantie 7 as 1, 27230 LAPPI		
<b>Tarkastus:</b>	4.9. Miikka Haimila		
<b>Kartat:</b>	Ote peruskartasta 1134 10 Lappi 1:20000		
<b>Kuvat:</b>	<b>Negatiivit:</b> 124495	<b>Diat:</b>	
<b>Ympäristö:</b>	Paikka on kuusimetsää kasvava etelään viettävä rinne, jossa on paikoin tasanteita. Maakairausten perusteella maaperä on pääosin hiekkaa.		
<b>Kohteen kuvaus:</b>	Röykkiö on sankassa kuusimetsässä noin 30 metrin päässä lähimmästä pellonreunasta. Röykkiö on pyöreähkö, halkaisijaltaan noin 7 metriä ja korkeudeltaan 1-1,5 metriä. Röykkiö on miltei kokonaan vahvan sammalen peittämä. Sitä on kaiveltu päältä ja sen päälle on kaatunut pari puuta. Näkyvillä on muutama miehennostannainen kivi. Röykkiön ympäristöön tehtiin muutaman kymmenen metrin säteellä lukuisia maakairan pistoja. Niistä paljastui pääasiassa hiekkaa, muttei kulttuurimaata. Pellonreunassa röykkiöstä etelään on peltoraunio ja kasa isoja kivenlohkareita.		
<b>Laajuus:</b>	Röykkiön pinta-ala noin 50 m <sup>2</sup> .		
<b>Ehdotus suoja-alueeksi:</b>	Röykkiön ympäristö 10 metrin säteellä.		
<b>Suojelutoimenpiteet:</b>	-		
<b>Luokitusehdotus:</b>	1		
<b>Havaintomahdollisuudet:</b>	Röykkiö on sammalen peittämänäkin suuri ja melko näyttävä. Luoteispuoliselta metsätieltä on röykkiölle matkaa metsän läpi reilut 350 metriä.		
<b>Lähistön kohteita:</b>	Kaukolan koulu [31] (Kulttipaikat - kuppikivet - rautakautinen) 1,8 km etelään. Kaukolan sorakuoppa [20] (Asuinpaikat - - kivikautinen) 0,7 km kaakkoon.		
<b>Koekuopat:</b>	-		
<b>Pintapöimintä:</b>	-		





124495 Eskola, röykkiö. Kaakosta.

57. Eskola  
 PK 1134 10 Lappi  
 MK 1:20000  
 X:6774730, Y:1548957, Z:35  
 P:6785101, I:3225296

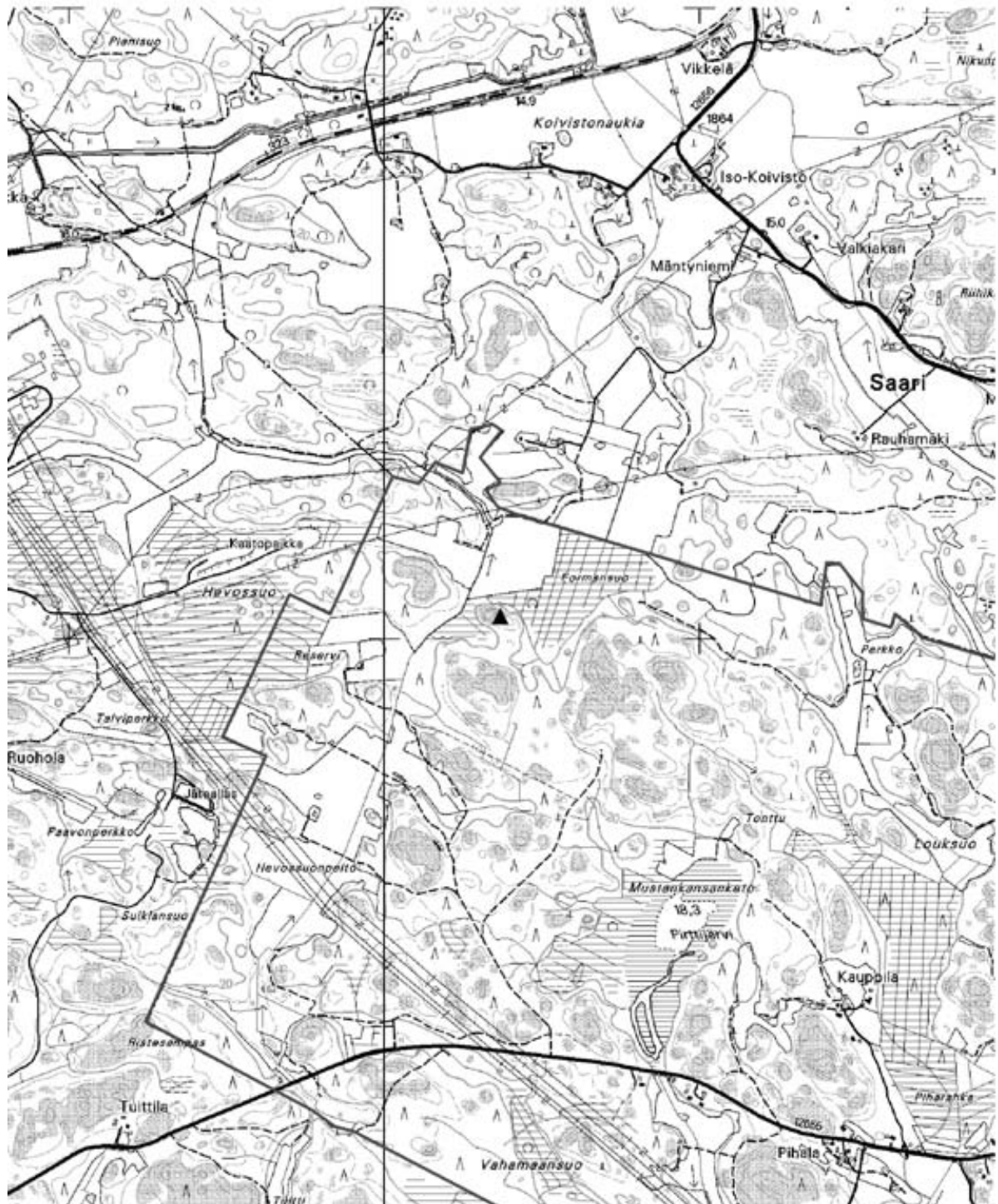


▲ röykkiö

## 58. Takaperkko (hautapaikat - hautaröykkiöt - pronssikautinen)

<b>Muinaisjäännös-</b> <b>rekisterinumero:</b>	406 01 0058		
<b>Kunta:</b>	Lappi	<b>Kylä:</b>	Murtamo
<b>Muinaisjäännöstyyppi:</b>	Hautapaikat	<b>Tyypin tarkenne:</b>	hautaröykkiöt
<b>Ajoitus:</b>	pronssikautinen		
<b>Rauhoitusluokka:</b>	-	<b>Lukumäärä:</b>	1
<b>Sijainti:</b>	PK 1132 11 Eurajoki X:6782071, Y:1535369, Z:27,5 P:6793664, I:3212425 Noin 10,5 km Lapin kirkosta luoteeseen.		
<b>Aiemmat löydöt:</b>	-		
<b>Inventointilöydöt:</b>	-		
<b>Aiemmat tiedot:</b>	-		
<b>Omistajatiedot:</b>	406-411-0005-0045 Takaperkko Uolia, Erkki Antero Uolia, Helga Mirjam Kujantie 10, 27230 LAPPI		
<b>Tarkastus:</b>	5.9. Miikka Haimila		
<b>Kartat:</b>	Ote peruskartasta 1132 11 Eurajoki 1:20000		
<b>Kuvat:</b>	<b>Negatiivit:</b>	<b>Diat:</b>	
<b>Ympäristö:</b>	Paikka on mäntyjä kasvava korkeahko kallio, jota ympäröi sekametsä.		
<b>Kohteen kuvaus:</b>	Kallion korkeimmalla tasanteella on röykkiön pohja. Röykkiöstä on jäljellä yksi kivikerta pään ja nyrkin kokokoisia kiviä. Pyöreä kiveys on halkaisijaltaan noin 2 metriä ja korkeudeltaan noin 0,2 metriä.		
<b>Laajuus:</b>	Röykkiön pinta-ala noin 5 m <sup>2</sup> .		
<b>Ehdotus suoja-alueeksi:</b>	Kallion laki röykkiön ympärillä 5 metrin säteellä.		
<b>Suojelutoimenpiteet:</b>	-		
<b>Luokitusehdotus:</b>	2		
<b>Havaintomahdollisuudet:</b>	Heikot.		
<b>Lähistön kohteita:</b>	Ristesampas [27] (Hautapaikat - hautaröykkiöt - rautakautinen?) 1,5 km etelään. Mikkilä 1 [38] (Hautapaikat - hautaröykkiöt - pronssi- ja/tai rautakautinen) 0,9 km etelään. Mikkilä 2 [39] (Hautapaikat - hautaröykkiöt - pronssikautinen) 1 km etelään. Ollila 2 [59] (Hautapaikat - hautaröykkiöt - pronssi- ja/tai rautakautinen) 1 km itään. Ollila 3 [60] (Hautapaikat - hautaröykkiöt - pronssi- ja/tai rautakautinen) 1 km kaakkoon. Perävainio [61] (Hautapaikat - hautaröykkiöt - pronssikautinen) 1,4 km kaakkoon. Vainiotalo [62] (Hautapaikat - hautaröykkiöt - pronssikautinen) 1 km kaakkoon. Ollila 1 [2] (Hautapaikat - hautaröykkiöt - pronssikautinen) 0,5 km itään.		
<b>Koekuopat:</b>	-		
<b>Pintapöiminta:</b>	-		

58. Takaperkko  
 PK 1132 11 Eurajoki  
 MK 1:20000  
 X:6782071, Y:1535369, Z:27,5  
 P:6793664, I:3212425



▲ röykkiö

## 59. Ollila 2 (hautapaikat - hautaröykkiöt - pronssi- ja/tai rautakautinen)

<b>Muinaisjäännös-</b> <b>rekisterinumero:</b>	406 01 0059		
<b>Kunta:</b>	Lappi	<b>Kylä:</b>	Murtamo
<b>Muinaisjäännöstyyppi:</b>	Hautapaikat	<b>Tyypin tarkenne:</b>	hautaröykkiöt
<b>Ajoitus:</b>	pronssi- ja/tai rautakautine		
<b>Rauhoitusluokka:</b>	-	<b>Lukumäärä:</b>	9
<b>Sijainti:</b>	PK 1132 11 Eurajoki X:6781858-6781894, Y:1536374-1536421, Z:20 P:6793355-6793392, I:3213409-3213456 Keskipiste X:6781876, Y:1536397, P:6793373, I:3213432 Noin 9,5 km Lapin kirkosta luoteeseen. Röykkiö 1, x:6781894, y:1536409, p:6793392, i:3213446 z:20 Röykkiö 2, x:6781876, y:1536421, p:6793373, i:3213456 z:20 Röykkiö? 3, x:6781869, y:1536374, p:6793370, i:3213409 z:20 Röykkiö? 4, x:6781861, y:1536384, p:6793361, i:3213418 z:20 Röykkiö? 5, x:6781873, y:1536386, p:6793373, i:3213421 z:20 Röykkiö? 6, x:6781866, y:1536404, p:6793364, i:3213438 z:20 Röykkiö? 7, x:6781884, y:1536399, p:6793383, i:3213435 z:20 Röykkiö? 8, x:6781883, y:1536404, p:6793381, i:3213440 z:20 Röykkiö? 9, x:6781858, y:1536416, p:6793355, i:3213450 z:20		
<b>Aiemmat löydöt:</b>	-		
<b>Inventointilöydöt:</b>	-		
<b>Aiemmat tiedot:</b>	-		
<b>Omistajatiedot:</b>	406-411-0005-0050 Ollila Vaahtera, Heimo Kalevi Vaahtera, Tuula Tuulikki Kujantie 6, 27230 LAPPI		
<b>Tarkastus:</b>	5.9. Miikka Haimila		
<b>Kartat:</b>	Ote peruskartasta 1132 11 Eurajoki 1:20000, peruskartan suurennos 1:1000		
<b>Kuvat:</b>	<b>Negatiivit:</b>	<b>Diat:</b>	
<b>Ympäristö:</b>	Paikka on peltoaukealle kaakkoon pistävä metsäinen niemeke, joka kohoaa loivasti ympäristöstään. Maaperä on soraa ja kalliota. Maastossa on runsaasti korppien levittämiä luita.		
<b>Kohteen kuvaus:</b>	Alueella on kaksi selvää matalaa röykkiötä. Loput ovat hieman epämääräisiä. Kaikki röykkiöt ovat sammalen peitossa, minkä vuoksi niiden kokoa ja rakennetta on hankalaa arvioida. Katso röykkiöiden keskinäistä sijaintia peruskartan suurennoksesta. Röykkiö 1 on halkaisijaltaan noin 3 metriä ja korkeudeltaan noin 0,7 metriä. Röykkiö 2 on halkaisijaltaan noin 4 metriä ja korkeudeltaan noin 0,4 metriä. Röykkiö? 3 on lounas-koillinen -suuntainen, kooltaan noin 2x1,5 metriä ja korkeudeltaan noin 0,5 metriä. Röykkiö? 4 on lounas-koillinen -suuntainen, kooltaan noin 2x2 metriä ja korkeudeltaan noin 0,5 metriä. Röykkiö? 5 on halkaisijaltaan noin 2 metriä ja korkeudeltaan noin 0,5 metriä. Röykkiö? 6 on kaakko-luode -suuntainen, kooltaan noin 2x4 metriä ja korkeudeltaan noin 0,5 metriä. Röykkiö? 7 on halkaisijaltaan noin 2 metriä ja korkeudeltaan noin 0,5 metriä. Röykkiö? 8 on lounas-koillinen -suuntainen, kooltaan noin 1,5x2,5 metriä ja korkeudeltaan noin 0,4 metriä. Röykkiöiden? 7 ja 8 päällä on runsaasti korppien levittämää teurasjätettä, joka on ilmaisesti peräisin läheisen pellon reunasta.. Röykkiö? 9 on etelä-pohjoinen -suuntainen, kooltaan noin 1,5x4 metriä, korkeudeltaan noin 0,4 metriä.		
<b>Laajuus:</b>	Koko alue noin 2500 m <sup>2</sup> .		
<b>Ehdotus suoja-alueeksi:</b>	Röykkiöiden ympäristö 5 metrin säteellä.		
<b>Suojelutoimenpiteet:</b>	-		
<b>Luokitusehdotus:</b>	1		
<b>Havaintomahdollisuudet:</b>	Röykkiöt erottuvat maastossa heikosti.		
<b>Lähistön kohteita:</b>	Takavainion vare [3] (Hautapaikat - hautaröykkiöt - pronssikautinen) 1,1 km kaakkoon.		

Häävänuori ja Aronvuori [4] (Hautapaikat - hautaröykkiöt - pronssikautinen) 2 km kaakkoon.  
Mikkilä 1 [38] (Hautapaikat - hautaröykkiöt - pronssi- ja/tai rautakautinen) 1 km lounaaseen.  
Mikkilä 2 [39] (Hautapaikat - hautaröykkiöt - pronssikautinen) 1,1 km lounaaseen. Lehtola  
[50] (Hautapaikat - hautaröykkiöt - pronssikautinen) 1,8 km itään. Takaperkko [58]  
(Hautapaikat - hautaröykkiöt - pronssikautinen) 1 km länteen. Ollila 3 [60] (Hautapaikat -  
hautaröykkiöt - pronssi- ja/tai rautakautinen) 0,2 km lounaaseen. Perävainio [61]  
(Hautapaikat - hautaröykkiöt - pronssikautinen) 0,6 km kaakkoon. Vainiotalo [62]  
(Hautapaikat - hautaröykkiöt - pronssikautinen) 0,4 km kaakkoon. Ollila 1 [2] (Hautapaikat -  
hautaröykkiöt - pronssikautinen) 0,6 km luoteeseen.

**Koekuopat:**

-

**Pintapöiminta:**

-

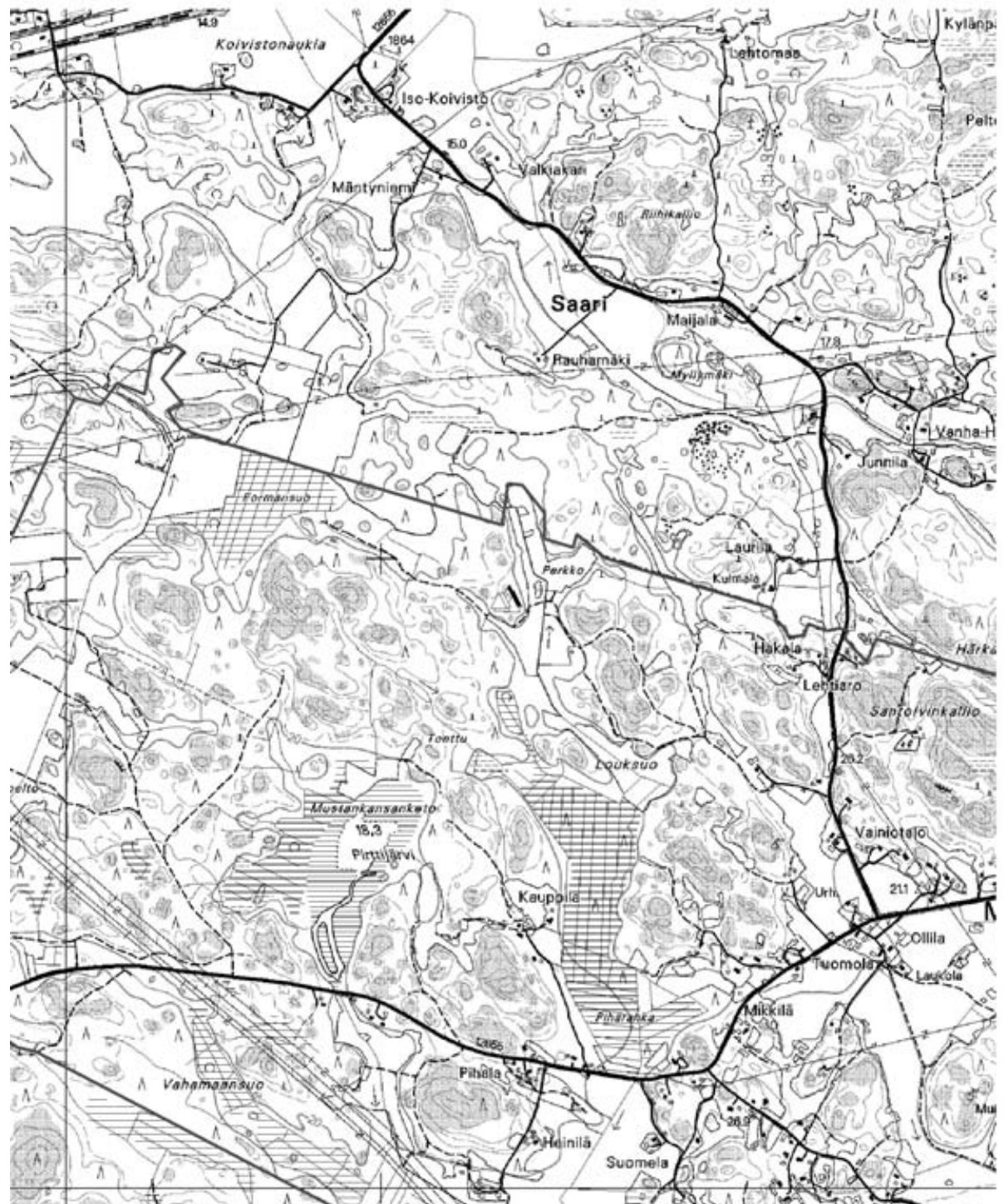
59. Ollila 2

PK 1132 11 Eurajoki

MK 1:20000

X:6781858-6781894, Y:1536374-1536421, Z:20

P:6793355-6793392, I:3213409-3213456



▲ røykkiö

△ røykkiö?

59. Ollila 2  
PK 1132 11 Eurajoki  
MK 1:1000  
X:6781858-6781894, Y:1536374-1536421, Z:20  
P:6793355-6793392, I:3213409-3213456





## 60. Ollila 3 (hautapaikat - hautaröykkiöt - pronssi- ja/tai rautakautinen)

<b>Muinaisjäännös-</b> <b>rekisterinnumero:</b>	406 01 0060		
<b>Kunta:</b>	Lappi	<b>Kylä:</b>	Murtamo
<b>Muinaisjäännöstyyppi:</b>	Hautapaikat	<b>Tyyppin tarkenne:</b>	hautaröykkiöt
<b>Ajoitus:</b>	pronssi- ja/tai rautakautine		
<b>Rauhoitusluokka:</b>	-	<b>Lukumäärä:</b>	3
<b>Sijainti:</b>	PK 1132 11 Eurajoki X:6781713-6781741, Y:1536256-1536287, Z:22-24 P:6793225-6793251, I:3213285-3213310 Keskipiste X:6781727, Y:1536271, P:6793238, I:3213297 Noin 9,5 km Lapin kirkosta luoteeseen. Röykkiö 1, x:6781713, y:1536264, p:6793225, i:3213285 z:24 Röykkiö 2, x:6781741, y:1536287, p:6793251, i:3213310 z:22 Röykkiö? 3, x:6781715, y:1536256, p:6793227, i:3213277 z:24		
<b>Aiemmat löydöt:</b>	-		
<b>Inventointilöydöt:</b>	-		
<b>Aiemmat tiedot:</b>	-		
<b>Omistajatiedot:</b>	406-411-0005-0050 Ollila Vaahtera, Heimo Kalevi Vaahtera, Tuula Tuulikki Kujantie 6, 27230 LAPPI		
<b>Tarkastus:</b>	5.9. Miikka Haimila		
<b>Kartat:</b>	Ote peruskartasta 1132 11 Eurajoki 1:20000, peruskartan suurennos 1:2000		
<b>Kuvat:</b>	<b>Negatiivit:</b>	<b>Diat:</b>	
<b>Ympäristö:</b>	Paikka on laajan paikoitellen kallioisen metsäalueen itäreunalla, hyvin loivasti itään viettävässä rinteessä.		
<b>Kohteen kuvaus:</b>	Röykkiö 1 on pyöreä ja sammalen peittämä. Sen halkaisija on noin 2 metriä ja korkeus noin 0,5 metriä. Röykkiö on kasattu nyrkin ja pään kokoisista kivistä. Röykkiö 2 on myös pyöreä ja sammalen peittämä. Se on ilmeisesti tehty hieman suuremmista kivistä kuin röykkiö 1. Röykkiön halkaisija on noin 2 metriä ja korkeus noin 0,5 metriä. Röykkiö? 3 on pienen kallion kupeessa. Sen halkaisija on noin 2,5 metriä ja korkeus noin 0,7 metriä. Röykkiö on sammalen peittämä.		
<b>Laaajuus:</b>	Röykkiöiden pinta-ala noin 15 m <sup>2</sup> .		
<b>Ehdotus suoja-alueeksi:</b>	Röykkiöiden ympäristö 5 metrin säteellä.		
<b>Suojelutoimenpiteet:</b>	-		
<b>Luokitusehdotus:</b>	1		
<b>Havaintomahdollisuudet:</b>	Heikot. Röykkiöt ovat melko hankalasti havaittavia.		
<b>Lähistön kohteita:</b>	Takavainion vare [3] (Hautapaikat - hautaröykkiöt - pronssikautinen) 1,1 km kaakkoon. Ristesampas [27] (Hautapaikat - hautaröykkiöt - rautakautinen?) 2 km lounaaseen. Mikkilä 1 [38] (Hautapaikat - hautaröykkiöt - pronssi- ja/tai rautakautinen) 0,8 km lounaaseen. Mikkilä 2 [39] (Hautapaikat - hautaröykkiöt - pronssikautinen) 1 km lounaaseen. Lehtola [50] (Hautapaikat - hautaröykkiöt - pronssikautinen) 1,9 km itään. Takaperkko [58] (Hautapaikat - hautaröykkiöt - pronssikautinen) 1 km luoteeseen. Ollila 2 [59] (Hautapaikat - hautaröykkiöt - pronssi- ja/tai rautakautinen) 0,2 km koilliseen. Perävainio [61] (Hautapaikat - hautaröykkiöt - pronssikautinen) 0,5 km kaakkoon. Vainiotalo [62] (Hautapaikat - hautaröykkiöt - pronssikautinen) 0,2 km kaakkoon. Ollila 1 [2] (Hautapaikat - hautaröykkiöt - pronssikautinen) 0,6 km luoteeseen.		
<b>Koekuopat:</b>	-		
<b>Pintapöiminta:</b>	-		

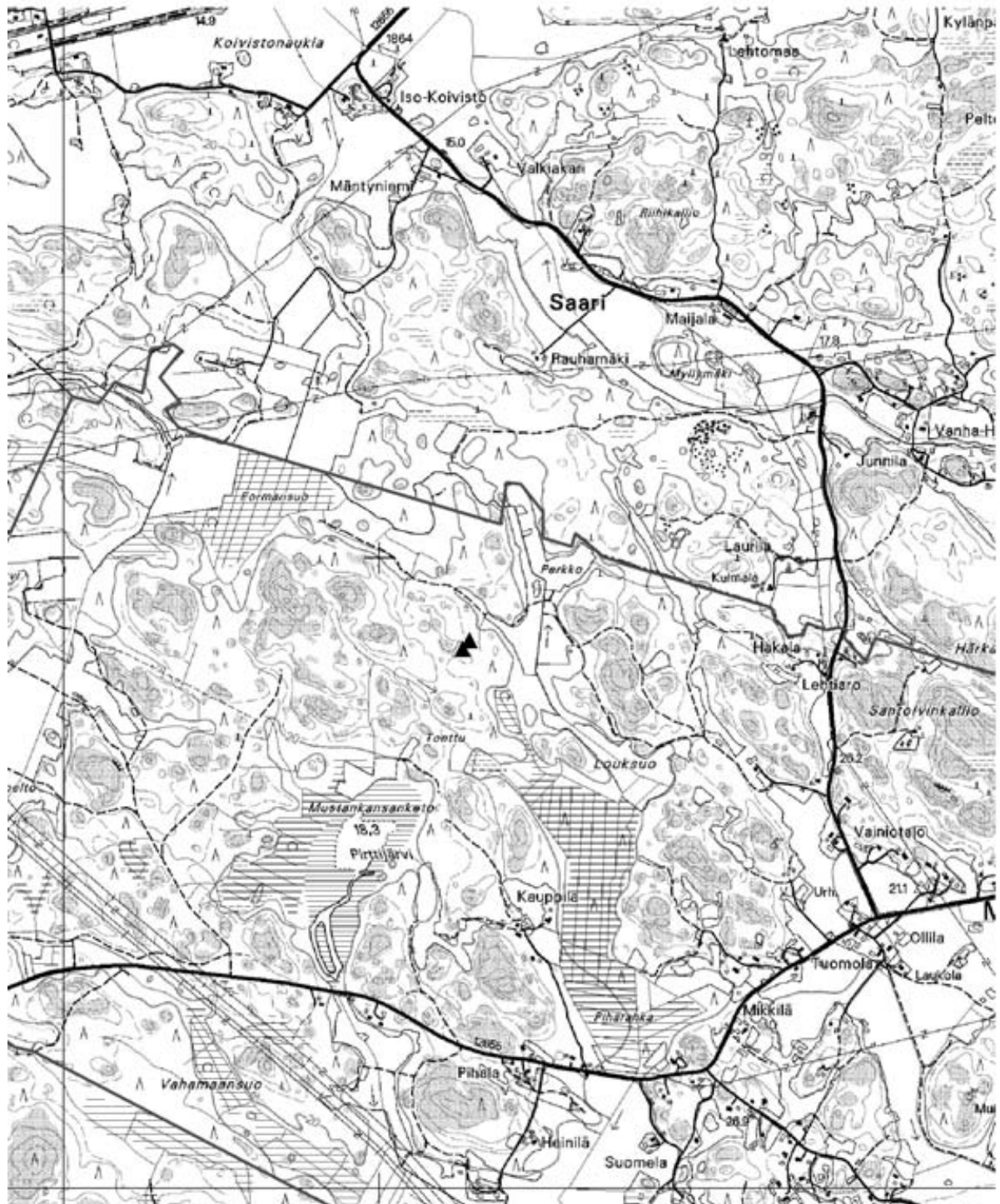
60. Ollila 3

PK 1132 11 Eurajoki

MK 1:20000

X:6781713-6781741, Y:1536256-1536287, Z:22-24

P:6793225-6793251, I:3213285-3213310



▲ röykkiö

△ röykkiö?

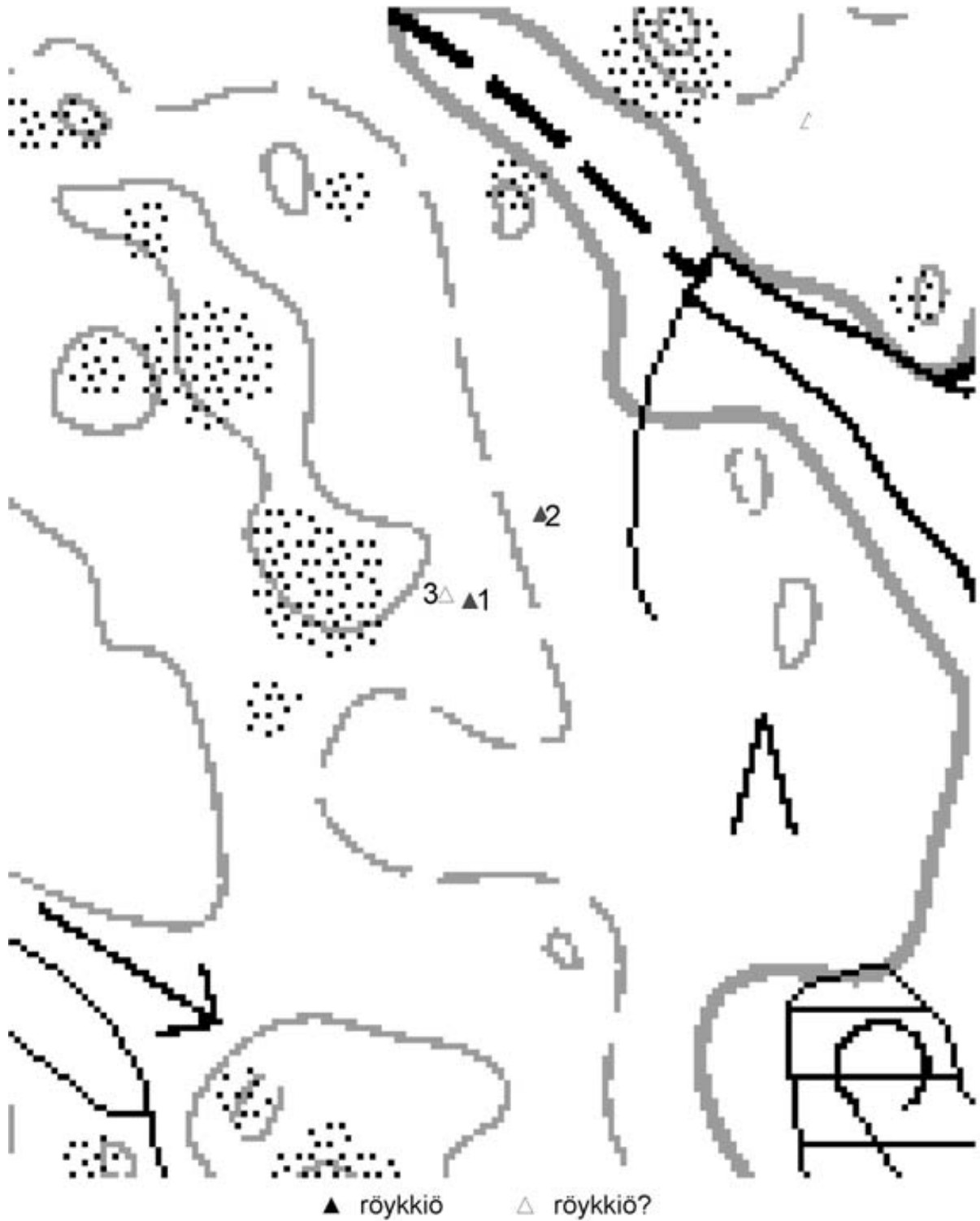
60. Ollila 3

PK 1132 11 Eurajoki

MK 1:2000

X:6781713-6781741, Y:1536256-1536287, Z:22-24

P:6793225-6793251, I:3213285-3213310



▲ röykkiö

△ röykkiö?

## 61. Perävainio (hautapaikat - hautaröykkiöt - pronssikautinen)

<b>Muinaisjäännös-</b> <b>rekisterinnumero:</b>	406 01 0061	
<b>Kunta:</b>	Lappi	<b>Kylä:</b> Murtamo
<b>Muinaisjäännöstyyppi:</b>	Hautapaikat	<b>Tyyppin tarkenne:</b> hautaröykkiöt
<b>Ajoitus:</b>	pronssikautinen	
<b>Rauhoitusluokka:</b>	-	<b>Lukumäärä:</b> 1
<b>Sijainti:</b>	PK 1132 11 Eurajoki X:6781363, Y:1536634, Z:27,5 P:6792842, I:3213621 Noin 9 km Lapin kirkosta luoteeseen.	
<b>Aiemmat löydöt:</b>	-	
<b>Inventointilöydöt:</b>	-	
<b>Aiemmat tiedot:</b>	-	
<b>Omistajatiedot:</b>	406-411-0004-0002 Perävainio Perävainio, Kirsi Anne Marie Perävainio, Reini Untamo Saarentie 44, 27230 LAPPI	
<b>Tarkastus:</b>	5.9. Miikka Haimila	
<b>Kartat:</b>	Ote peruskartasta 1132 11 Eurajoki 1:20000	
<b>Kuvat:</b>	<b>Negatiivit:</b> 124469	<b>Diat:</b>
<b>Ympäristö:</b>	Paikka on korkeahko sekametsän ympäröimä kallio.	
<b>Kohteen kuvaus:</b>	Röykkiö on kallion päällä. Se on rakennettu nyrkin-miehennostannaisen kokoisista kivistä. Röykkiön halkaisija on noin 3 metriä ja korkeus noin 0,5 metriä. Sitä on kaiveltu keskeltä. Röykkiöstä noin 5 metriä luoteeseen on hirsirakenteinen kota.	
<b>Laajuus:</b>	Röykkiön pinta-ala noin 9 m <sup>2</sup> .	
<b>Ehdotus suoja-alueeksi:</b>	Röykkiön ympäristö 5 metrin säteellä.	
<b>Suojelutoimenpiteet:</b>	-	
<b>Luokitusehdotus:</b>	1	
<b>Havaintomahdollisuudet:</b>	Kohtalaiset. Röykkiö on näkyvällä paikalla, mutta melko pitkän matalan päässä tiestä ja se sijaitsee rakennuksen vieressä.	
<b>Lähistön kohteita:</b>	Takavainion vare [3] (Hautapaikat - hautaröykkiöt - pronssikautinen) 0,6 km kaakkoon. Häävänvuori ja Aronvuori [4] (Hautapaikat - hautaröykkiöt - pronssikautinen) 1,6 km itään. Piihvulkarinvainionmetsä [5] (Hautapaikat - hautaröykkiöt - pronssikautinen) 1,6 km kaakkoon. Posimetsä [6] (Hautapaikat - hautaröykkiöt - pronssikautinen) 1,6 km kaakkoon. Mikkilä 1 [38] (Hautapaikat - hautaröykkiöt - pronssi- ja/tai rautakautinen) 1 km länteen. Mikkilä 2 [39] (Hautapaikat - hautaröykkiöt - pronssikautinen) 1,1 km länteen. Uusikartano [49] (Hautapaikat - hautaröykkiöt - pronssikautinen) 1,9 km itään. Lehtola [50] (Hautapaikat - hautaröykkiöt - pronssikautinen) 1,5 km itään. Takaperkko [58] (Hautapaikat - hautaröykkiöt - pronssikautinen) 1,4 km luoteeseen. Ollila 2 [59] (Hautapaikat - hautaröykkiöt - pronssi- ja/tai rautakautinen) 0,6 km luoteeseen. Ollila 3 [60] (Hautapaikat - hautaröykkiöt - pronssi- ja/tai rautakautinen) 0,5 km luoteeseen. Vainiotalo [62] (Hautapaikat - hautaröykkiöt - pronssikautinen) 0,4 km luoteeseen. Ollila 1 [2] (Hautapaikat - hautaröykkiöt - pronssikautinen) 1,1 km luoteeseen.	
<b>Koekuopat:</b>	-	
<b>Pintapoinminta:</b>	-	



124469 Perävainio, röykkiö. Luoteesta.

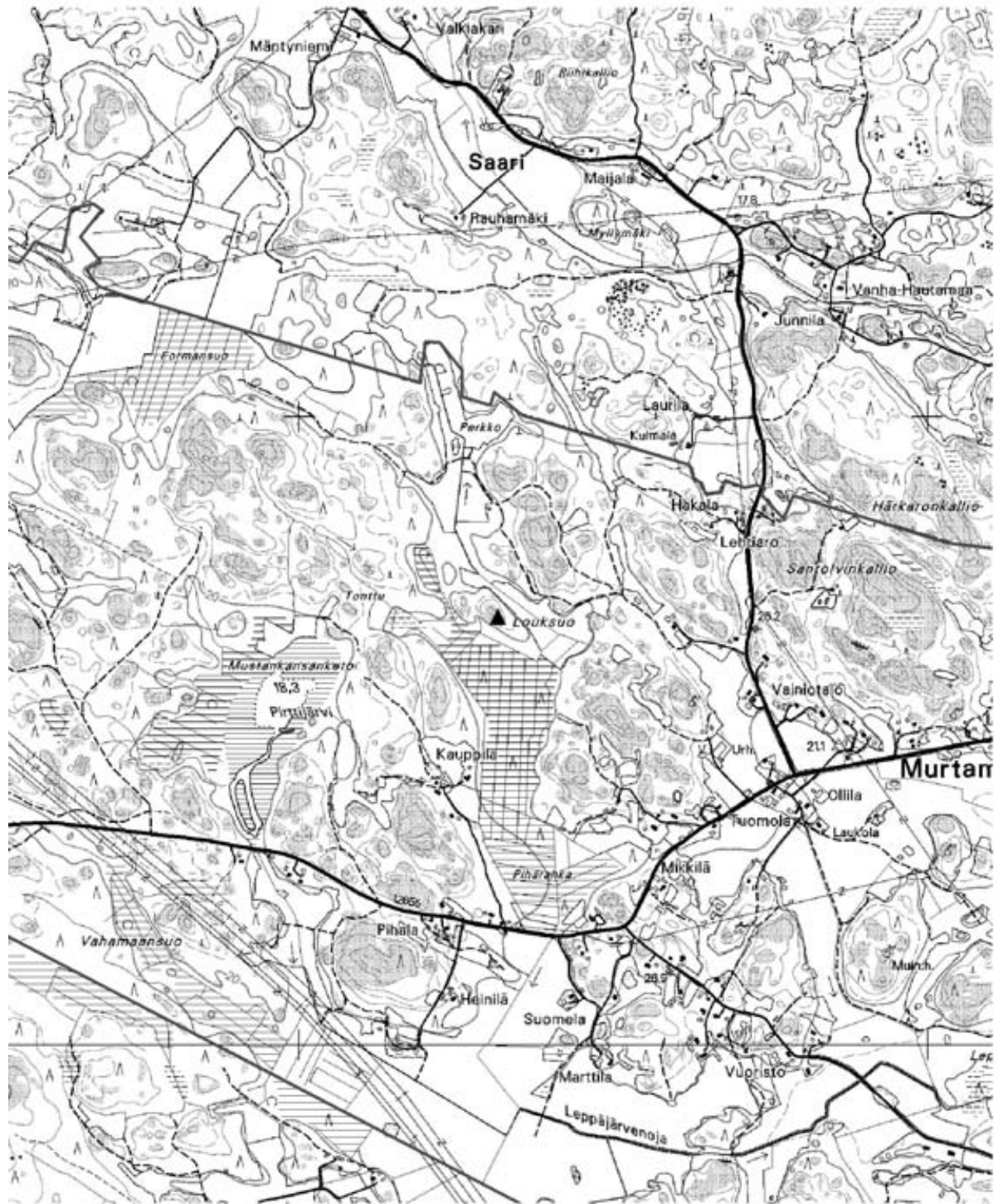
## 61. Perävainio

PK 1132 11 Eurajoki

MK 1:20000

X:6781363, Y:1536634, Z:27,5

P:6792842, I:3213621



▲ röykkiö

## 62. Vainiotalo (hautapaikat - hautaröykkiöt - pronssikautinen)

<b>Muinaisjäännös-</b> <b>rekisterinnumero:</b>	406 01 0062		
<b>Kunta:</b>	Lappi	<b>Kylä:</b>	Murtamo
<b>Muinaisjäännöstyyppi:</b>	Hautapaikat	<b>Tyyppin tarkenne:</b>	hautaröykkiöt
<b>Ajoitus:</b>	pronssikautinen		
<b>Rauhoitusluokka:</b>	-	<b>Lukumäärä:</b>	1
<b>Sijainti:</b>	PK 1132 11 Eurajoki X:6781513, Y:1536225, Z:27,5 P:6793029, I:3213227 Noin 9,5 km Lapin kirkosta luoteeseen.		
<b>Aiemmat löydöt:</b>	-		
<b>Inventointilöydöt:</b>	-		
<b>Aiemmat tiedot:</b>	-		
<b>Omistajatiedot:</b>	406-411-0007-0002 Vainiotalo Nurmi, Heikki Taisto Väinämö Nurmi, Tuula Sinikka Saarentie 26, 27230 LAPPI		
<b>Tarkastus:</b>	5.9. Miikka Haimila		
<b>Kartat:</b>	Ote peruskartasta 1132 11 Eurajoki 1:20000		
<b>Kuvat:</b>	<b>Negatiivit:</b>	<b>Diat:</b>	
<b>Ympäristö:</b>	Paikka on kallio havusekametsässä.		
<b>Kohteen kuvaus:</b>	Miehennostannaisista kivistä tehty röykkiö on kallion päällä. Se on pyöreä, halkaisijaltaan noin 2,5 metriä ja korkeudeltaan noin 0,4 metriä. Osa röykkiön kivistä on heitelty alas kallion pohjoisrinnettä.		
<b>Laaajuus:</b>	Röykkiön pinta-ala noin 8 m <sup>2</sup> .		
<b>Ehdotus suoja-alueeksi:</b>	Röykkiön ympäristö 5 metrin säteellä.		
<b>Suojelutoimenpiteet:</b>	-		
<b>Luokitusehdotus:</b>	1		
<b>Havaintomahdollisuudet:</b>	Kohtalaiset. Röykkiö on selvästi havaittava, mutta melko huonossa kunnossa.		
<b>Lähistön kohteita:</b>	Takavainion vare [3] (Hautapaikat - hautaröykkiöt - pronssikautinen) 1 km kaakkoon. Ristesampas [27] (Hautapaikat - hautaröykkiöt - rautakautinen?) 1,8 km koilliseen. Mikkilä 1 [38] (Hautapaikat - hautaröykkiöt - pronssi- ja/tai rautakautinen) 0,6 km länteen. Mikkilä 2 [39] (Hautapaikat - hautaröykkiöt - pronssikautinen) 0,8 km länteen. Lehtola [50] (Hautapaikat - hautaröykkiöt - pronssikautinen) 1,9 km itään. Takaperkko [58] (Hautapaikat - hautaröykkiöt - pronssikautinen) 1 km luoteeseen. Ollila 2 [59] (Hautapaikat - hautaröykkiöt - pronssi- ja/tai rautakautinen) 0,4 km pohjoiseen. Ollila 3 [60] (Hautapaikat - hautaröykkiöt - pronssi- ja/tai rautakautinen) 0,2 km luoteeseen. Perävainio [61] (Hautapaikat - hautaröykkiöt - pronssikautinen) 0,4 km kaakkoon. Ollila 1 [2] (Hautapaikat - hautaröykkiöt - pronssikautinen) 0,7 km luoteeseen.		
<b>Koekuopat:</b>	-		
<b>Pintapöiminta:</b>	-		

62. Vainiotalo  
 PK 1132 11 Eurajoki  
 MK 1:20000  
 X:6781513, Y:1536225, Z:27,5  
 P:6793029, I:3213227



▲ röykkiö



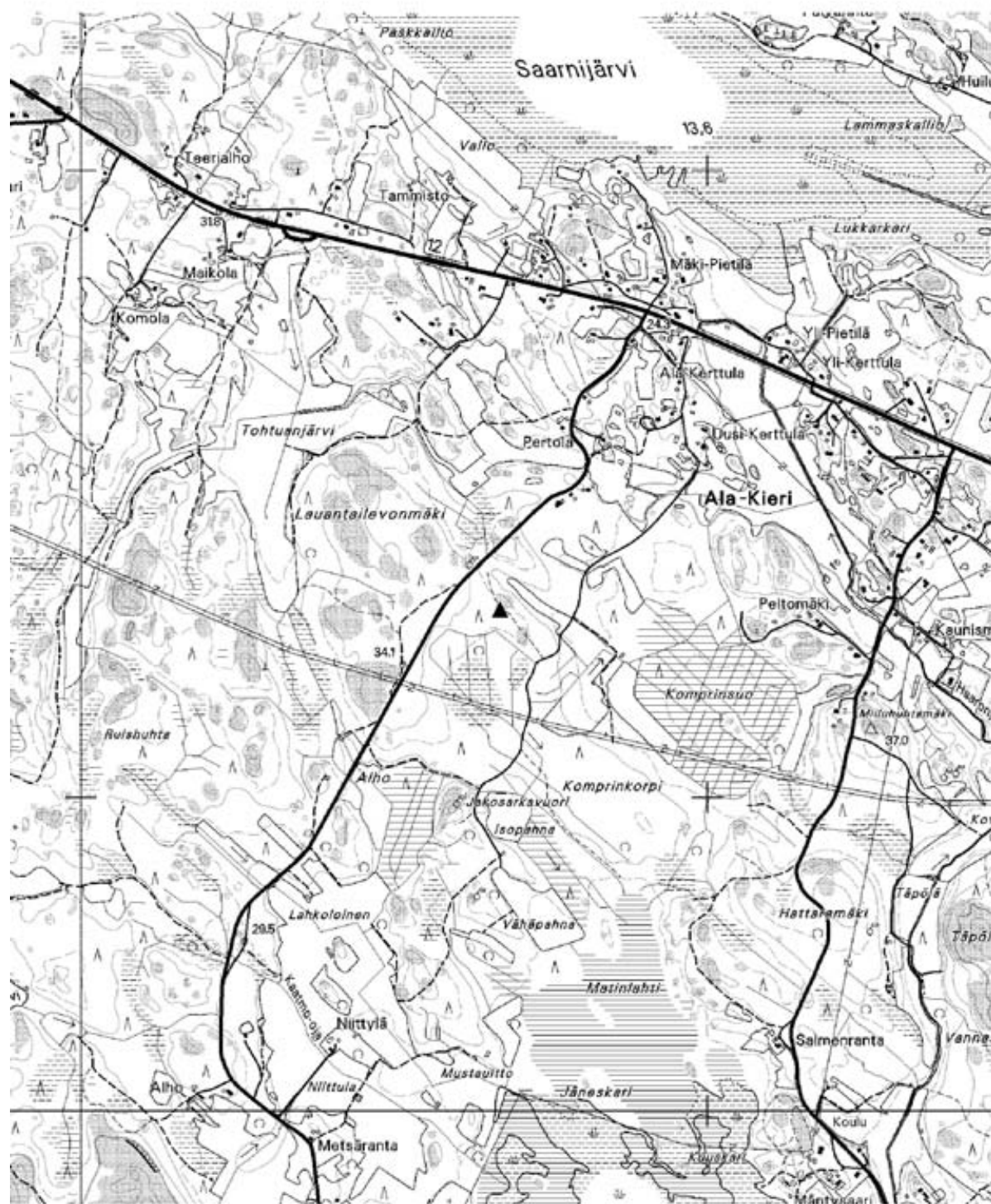
## 63. Uusi-Kerttula (hautapaikat - hautaröykkiöt - pronssikautinen)

<b>Muinaisjäännös-</b> <b>rekisterinnumero:</b>	406 01 0063		
<b>Kunta:</b>	Lappi	<b>Kylä:</b>	Alakieri
<b>Muinaisjäännöstyyppi:</b>	Hautapaikat	<b>Tyyppin tarkenne:</b>	hautaröykkiöt
<b>Ajoitus:</b>	pronssikautinen		
<b>Rauhoitusluokka:</b>	-	<b>Lukumäärä:</b>	1
<b>Sijainti:</b>	PK 1134 01 Lappi X:6776602, Y:1541338, Z:30 P:6787665, I:3217874 Noin 3,6 km Lapin kirkosta länsilounaaseen.		
<b>Aiemmat löydöt:</b>	-		
<b>Inventointilöydöt:</b>	-		
<b>Aiemmat tiedot:</b>	-		
<b>Omistajatiedot:</b>	406-401-0005-0000 Uusi-Kerttula Nakola, Henna-Maija Anita Nakola, Pertti Arvo Juhani Pahnantie 48, 27220 ALA-KIERI		
<b>Tarkastus:</b>	6.9. Miikka Haimila		
<b>Kartat:</b>	Ote peruskartasta 1134 01 Lappi 1:20000		
<b>Kuvat:</b>	<b>Negatiivit:</b> 124473	<b>Diat:</b>	
<b>Ympäristö:</b>	Paikka on kallioista mäntymetsää.		
<b>Kohteen kuvaus:</b>	Röykkiö on matalalla kalliolla vajaat 80 metriä kapeasta pellonsuikaleesta lounaaseen. Röykkiö on epämääräisen muotoinen, halkaisijaltaan noin 3 metriä ja korkeudeltaan noin 0,5 metriä. Se on kasattu miehennostannaisista kivistä ja kivilaaoista. Röykkiön päällä kasvaa mäntyjä. Röykkiölle pääsee miltei umpeen kasvanutta tieuraa Alakieristä Ylikieriin johtavalta tieltä. Toisin kuin kartassa röykkiö on tieuran pohjoispuolella.		
<b>Laajuus:</b>	Röykkiön pinta-ala noin 9 m <sup>2</sup> .		
<b>Ehdotus suoja-alueeksi:</b>	Röykkiön ympäristö 5 metrin säteellä.		
<b>Suojelutoimenpiteet:</b>	-		
<b>Luokitusehdotus:</b>	1		
<b>Havaintomahdollisuudet:</b>	Kohtalaiset. Röykkiö on melko vaatimaton.		
<b>Lähistön kohteita:</b>	Vähäpahnamäki [12] (Hautapaikat - hautaröykkiöt - pronssikautinen) 0,6 km etelään. Karhun kallio [33] (Hautapaikat - hautaröykkiöt - pronssikautinen) 0,2 km luoteeseen. Isoperkko [34] (Hautapaikat - hautaröykkiöt - rautakautinen?) 0,2 km itään. Ala-Kerttula [35] (Hautapaikat - hautaröykkiöt - pronssikautinen) 1 km kaakkoon. Mäkilän torppa [36] (Hautapaikat - hautaröykkiöt - pronssikautinen) 1,5 km kaakkoon. Täpölän mäki [37] (Hautapaikat - hautaröykkiöt - pronssikautinen) 1,5 km kaakkoon. Löytynvuori [42] (Kivirakenteet - rajamerkit - historiallinen) 1,2 km länteen. Ruoksuo [52] (Hautapaikat - hautaröykkiöt - pronssikautinen) 1,1 km pohjoiseen. Mustaluitonmäki [11] (Hautapaikat - hautaröykkiöt - pronssikautinen) 0,6 km etelään.		
<b>Koekuopat:</b>	-		
<b>Pintapöimintä:</b>	-		



124473 Uusi-Kerttula, röykkiö. Länestä.

63. Uusi-Kerttula  
 PK 1134 01 Lappi  
 MK 1:20000  
 X:6776602, Y:1541338, Z:30  
 P:6787665, I:3217874

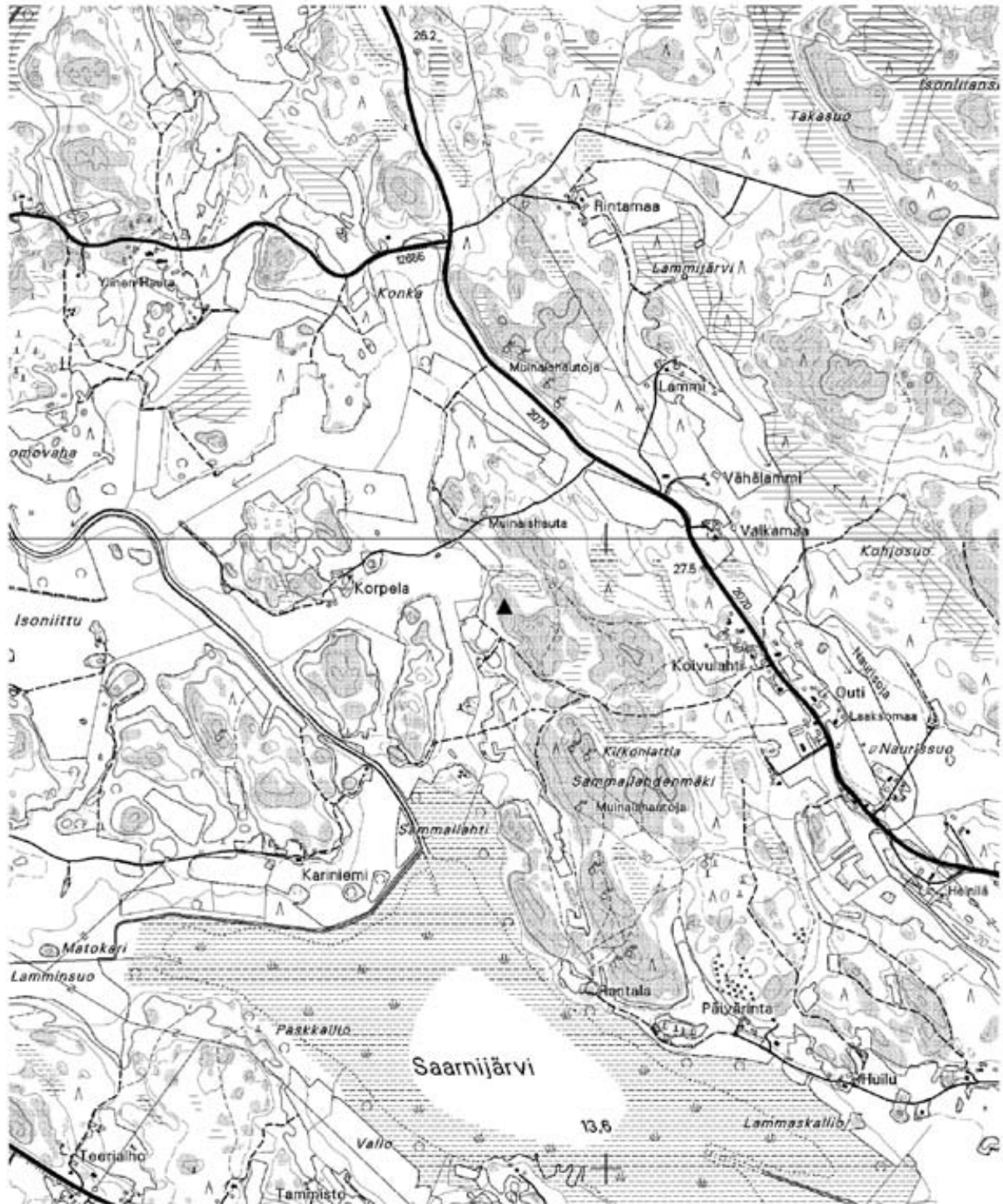


▲ röykkiö

## 64. Käkälä (hautapaikat - hautaröykkiöt - pronssikautinen)

<b>Muinaisjäännös-</b> <b>rekisterinnumero:</b>	406 01 0064		
<b>Kunta:</b>	Lappi	<b>Kylä:</b>	Kivikylä
<b>Muinaisjäännöstyyppi:</b>	Hautapaikat	<b>Tyyppin tarkenne:</b>	hautaröykkiöt
<b>Ajoitus:</b>	pronssikautinen		
<b>Rauhoitusluokka:</b>	-	<b>Lukumäärä:</b>	1
<b>Sijainti:</b>	PK 1134 01 Lappi X:6779788, Y:1541677, Z:25 P:6790809, I:3218504 Noin 3,9 km Lapin kirkosta luoteeseen.		
<b>Aiemmat löydöt:</b>	-		
<b>Inventointilöydöt:</b>	-		
<b>Aiemmat tiedot:</b>	-		
<b>Omistajatiedot:</b>	406-402-0004-0042 Käkälä Hollmen, Kimmo Kaleva Uuniverstaankuja 3 A 9, 27230 LAPPI		
<b>Tarkastus:</b>	10.9. Miikka Haimila		
<b>Kartat:</b>	Ote peruskartasta 1134 01 Lappi 1:20000		
<b>Kuvat:</b>	<b>Negatiivit:</b>	<b>Diat:</b>	
<b>Ympäristö:</b>	Paikka on kallioinen metsäalue Saarnijärven koillisrannalla.		
<b>Kohteen kuvaus:</b>	Röykkiö on korkean luoteeseen kurottavan kalliharjanteen korkeimmalla kohdalla. Röykkiö on pohjois-etelä -suuntainen, kooltaan 2x4 metriä ja korkeudeltaan noin 0,5 metriä. Röykkiö on tehty nykin-miehennostannaisen kokoisista kivistä, seassa on kivilaakoja. Osa röykkiön kivistä on valunut alemmalle kalliolla.		
<b>Lajuus:</b>	Röykkiön pinta-ala noin 8 m <sup>2</sup> .		
<b>Ehdotus suoja-alueeksi:</b>	Röykkiön ympäristö 5 metrin säteellä.		
<b>Suojelutoimenpiteet:</b>	-		
<b>Luokitusehdotus:</b>	1		
<b>Havaintomahdollisuudet:</b>	Kohtalaiset.		
<b>Lähistön kohteita:</b>	Vähäalhon vuori [9] (Hautapaikat - hautaröykkiöt - pronssikautinen) 1 km länteen. Sammallahdenmäki [10] (Hautapaikat - hautaröykkiöt - pronssikautinen) 0,9 km etelään. Ylinen hauta [21] (Hautapaikat - hautaröykkiöt - pronssikautinen) 0,7 km koilliseen. Alinen hauta [22] (Hautapaikat - hautaröykkiöt - pronssikautinen) 0,3 km pohjoiseen. Huilu 1 [28] (Hautapaikat - hautaröykkiöt - pronssikautinen) 1,9 km kaakko. Sammallahdenmäki E [29] (Hautapaikat - hautaröykkiöt - pronssikautinen) 1 km kaakkoon. Koivulahti [32] (Hautapaikat - hautaröykkiöt - pronssikautinen) 0,2 km etelään. Jokiranta [43] (Hautapaikat - hautaröykkiöt - pronssikautinen) 0,6 km länteen. Ylinen hauta 2 [44] (Hautapaikat - hautaröykkiöt - pronssikautinen) 1,3 km pohjoiseen. Ylinen hauta 3 [45] (Hautapaikat - hautaröykkiöt - pronssikautinen) 1,3 km pohjoiseen. Arvela 1 [51] (Hautapaikat - hautaröykkiöt - pronssikautinen) 1,2 km länteen. Huilu 2 [55] (Asuinpaikat - - varhaismetallikautinen) 1,7 km kaakkoon. Arvela 2 [56] (Hautapaikat - hautaröykkiöt - pronssikautinen) 1,9 km länteen. Vuorenmäki [8] (Hautapaikat - hautaröykkiöt - pronssikautinen) 1,7 km länteen.		
<b>Koekuopat:</b>	-		
<b>Pintapöimintä:</b>	-		

64. Käkälä  
 PK 1134 01 Lappi  
 MK 1:20000  
 X:6779788, Y:1541677, Z:25  
 P:6790809, I:3218504

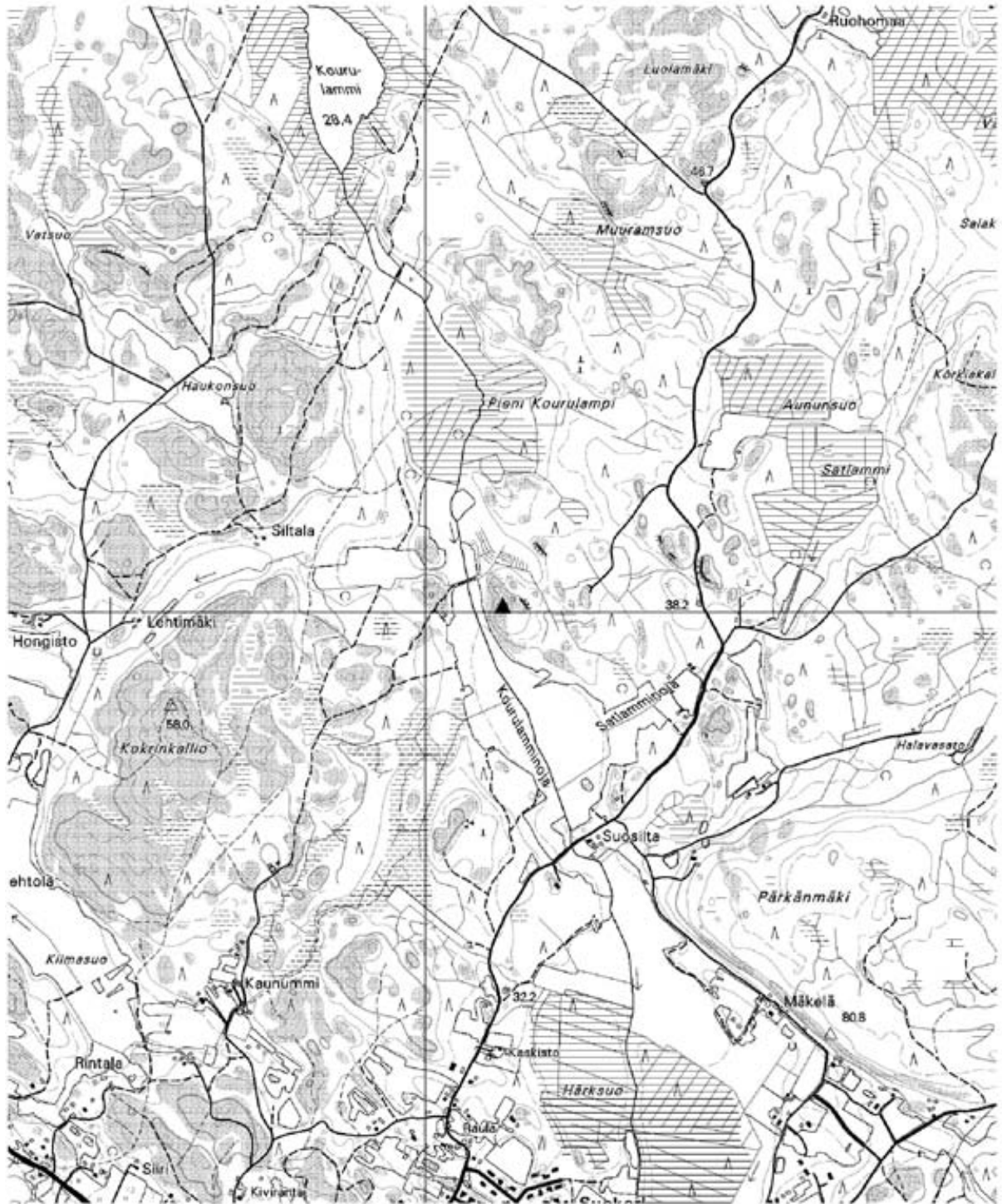


▲ röykkiö

## 65. Vuorela (hautapaikat - hautaröykkiöt - pronssikautinen)

<b>Muinaisjäännösrekisterinumero:</b>	406 01 0065		
<b>Kunta:</b>	Lappi	<b>Kylä:</b>	Lappi
<b>Muinaisjäännöstyyppi:</b>	Hautapaikat	<b>Tyypin tarkenne:</b>	hautaröykkiöt
<b>Ajoitus:</b>	pronssikautinen		
<b>Rauhoitusluokka:</b>	-	<b>Lukumäärä:</b>	1
<b>Sijainti:</b>	PK 1134 01 Lappi X:6780022, Y:1545246, Z:40 P:6790715, I:3222082 Noin 2,5 km Lapin kirkosta pohjoiseen		
<b>Aiemmat löydöt:</b>	-		
<b>Inventointilöydöt:</b>	-		
<b>Aiemmat tiedot:</b>	-		
<b>Omistajatiedot:</b>	406-410-0003-0214 Vuorela Aro, Eila Eeva Kyllikki Eurajoentie 164, 27230 LAPPI		
<b>Tarkastus:</b>	22.8. Miikka Haimila (oppaana mukana Jouni Vaimala)		
<b>Kartat:</b>	Ote peruskartasta 1134 01 Lappi 1:20000		
<b>Kuvat:</b>	<b>Negatiivit:</b>	<b>Diat:</b>	
<b>Ympäristö:</b>	Paikka on metsän ympäröimä korkea kallio.		
<b>Kohteen kuvaus:</b>	Röykkiö sijaitsee kallion korkeimmalla kohdalla. Röykkiö on pyöreähkö, halkaisijaltaan noin 2,5 metriä ja korkeudeltaan noin 0,4 metriä. Se on osin jäkälän peittämä.		
<b>Laaajuus:</b>	Röykkiön pinta-ala noin 8 m <sup>2</sup> .		
<b>Ehdotus suoja-alueeksi:</b>	Röykkiön ympäristö noin 5 metrin säteellä.		
<b>Suojelutoimenpiteet:</b>	-		
<b>Luokitusehdotus:</b>	1		
<b>Havaintomahdollisuudet:</b>	Kohtalaiset.		
<b>Lähistön kohteita:</b>	Talvikylä [66] (Asuinpaikat? - - esihistoriallinen?) 1,5 km länteen.		
<b>Koekuopat:</b>	-		
<b>Pintapöiminta:</b>	-		

65. Vuorela  
PK 1134 01 Lappi  
MK 1:20000  
X:6780022, Y:1545246, Z:40  
P:6790715, I:3222082



▲ röykkiö

## 66. Mäntysaari (hautapaikat - hautaröykkiöt - pronssikautinen)

**Muinaisjäännös-**  
**rekisterinnumero:** 401 01 0066  
**Kunta:** Lappi **Kylä:** Kauklainen  
**Muinaisjäännöstyyppi:** Hautapaikat **Tyyppin tarkenne:** hautaröykkiöt  
**Ajoitus:** pronssikautinen  
**Rauhoitusluokka:** - **Lukumäärä:** 1  
**Sijainti:** PK 1133 03 Pato  
 X:6769887, Y:1543420, Z:47,5  
 P:6780781, I:3219333  
 Noin 7,8 km Lapin kirkosta etelään.

**Aiemmat löydöt:** -

**Inventointilöydöt:** -

**Aiemmat tiedot:** Maanomistajan ilmoitus Leena Koivistolle 2002.

**Omistajatiedot:** 406-403-0004-0001 Mäntysaari  
 Helin, Esa Juhani  
 Kauklaistentie 253, 27220 ALA-KIERI

**Tarkastus:** 6.8. Miikka Haimila

**Kartat:** Ote peruskartasta 1133 03 Pato 1:20000

**Kuvat:** **Negatiivit:** - **Diat:** 49646

**Ympäristö:** Paikka on aivan Kodisjoen rajalla kalliopohjaisessa mäntymetsässä olevan mäen päällä.

**Kohteen kuvaus:** Kalliolla on osittain luontaiselta vaikuttava kiveys, jonka kaakkoislaidassa on kaksi muuta kiveystä kivikerran korkeammalle kohoavaa kehää. Niiden halkaisija on noin 3 metriä ja korkeus noin 0,5 metriä, kivikosta kehät nousevat noin 0,3 metriä. Molempien keskellä on pieni kuoppa. Kehistä noin 8 metriä länsiluoteeseen on kivikon päässä pieni röykkiön tapainen. Paikalla on joko 3 pientä röykkiötä, jotka on kasattu luontaiseen kivikkoon tai yksi suuri pahoin hajotettu röykkiö jossa on ollut sisäisiä rakenteita. Koko kivikon halkaisija on noin 15 metriä. Kivet ovat kooltaan pään kokoisia ja sitä hieman suurempia.

**Laajuus:** Kivikon pinta-ala noin 180 m<sup>2</sup>.

**Ehdotus suoja-alueeksi:** Kiveysken ympäristö 2 metrin säteellä.

**Suojelutoimenpiteet:** -

**Luokitusehdotus:** 1

**Havaintomahdollisuudet:** -

**Lähistön kohteita:** -

**Koekuopat:** -

**Pintapöiminta:** -



49646 Mäntysaari, röykkiö. Eteläkaakosta.





## 67. Talvikylä (asuinpaikat? - - esihistoriallinen?)

**Muinaisjäännös-  
rekisterinumero:**

**Kunta:** Lappi **Kylä:** Kivikylä  
**Muinaisjäännöstyyppi:** Asuinpaikat? **Tyyppin tarkenne:**  
**Ajoitus:** esihistoriallinen?  
**Rauhoitusluokka:** 3 **Lukumäärä:** 1  
**Sijainti:** PK 1134 01 Lappi

X:6779520, Y:1543830, Z:25

P:6790332, I:3220619

Noin 2,2 km Lapin kirkosta pohjoisluoteeseen

**Aiemmat löydöt:** KM 24011:1-2 (hiilinäytteitä)**Inventointilöydöt:** -**Aiemmat tiedot:** Tarkastus 1986 Petri Halinen ja Tuula Heikkurinen-Montell  
Kaivaus 1987 Helena Taskinen**Omistajatiedot:****Tarkastus:** 8.8. ja 12.-13.8. MiikkaHaimila, mukana Saku Kotipihlaja, Pekka Jalonen, Veli-Pekka Holmberg**Kartat:** Ote peruskartasta 1134 01 Lappi 1:20000, peruskartan suurennos 1:2000**Kuvat:** **Negatiivit:** 124447 **Diat:****Ympäristö:** Hiekkapohjaista kangasmetsää laajan kallioalueen ja peltojen välissä. Metsän ja peltojen välissä on pieni tekojärvi. Alueelta on otettu hiekkaa.**Kohteen kuvaus:** Alueelta on otettu hiekkaa, missä yhteydessä löytyi liesi. Kaivettaessa se todettiin kuoppaliedeksi, mutta mitään esinelöytöjä ei tehty. Ajoituksestakaan ei ole tietoa. Lapissa kerrottiin, että paikalla olisi ollut useampiakin liesiä, joista vain em. olisi säilynyt. Vuoden 2002 inventoinnissa paikalle kaivettiin 21 koekuoppa , joista ei paljastunut mitään esihistorialliseen aikaan viittavaa. Koekuopituspaikalta noin 360 metriä pohjoiseen on tien pohjoispuolella pellon reunassa olevassa metsässä kivikasoja, todennäköisesti peltoraunioita. Myös koekuopituspaikalta noin 180 metriä länsiluoteeseen on metsässä pellon reunassa peltoraunio ja kiviaitaa.**Laajuus:****Ehdotus suoja-alueeksi:** -**Suojelutoimenpiteet:** -**Luokitusehdotus:** 3**Havaintomahdollisuudet:** Heikot.**Lähistön kohteita:** Huilu 1 [28] (Hautapaikat - hautaröykkiöt - pronssikautinen) 1,3 km lounaaseen. Sammallahdenmäki E [29] (Hautapaikat - hautaröykkiöt - pronssikautinen) 1,6 km länteen. Kiviranta [54] (Hautapaikat - hautaröykkiöt - pronssikautinen) 1,8 km etelään. Huilu 2 [55] (Asuinpaikat - - varhaismetallikautinen) 1,6 km lounaaseen. Vuorela [65] (Hautapaikat - hautaröykkiöt - pronssikautinen) 1,5 km koilliseen. Sammallahdenmäki [10] (Hautapaikat - hautaröykkiöt - pronssikautinen) 1,9 km länteen.**Koekuopat:**

Katso koekuoppien sijainti peruskartan suurennoksesta.

KK 1: Koko 50x50 cm, syvyys 60 cm. 0-8 cm pintaturve, 8-25 cm tumma multa, 25-30 kellervä hiekka, 30-45 cm tumma multa, 45- cm alaspäin vaaleneva hiekka. Ei löytöjä.

KK 2: Koko 50x50 cm, syvyys 40 cm. 0-10 cm pintaturve, 10-35 cm alaspäin vaaleneva harmaankirjava hiekka, 35- cm vaaleanharmaa savi.

KK 3: Koko 50x50 cm, syvyys 50 cm. 0-8 cm pintaturve, 8-40 cm punaruskean, harmaan ja mustan kirjava hiekka (kerros vaikuttaa sekoittuneelta maalta), 40- cm alaspäin vaalenevaa hiekkaa. Löydöt: muutama hiilenpala noin 30 cm syvyydessä.

KK 4: Koko 50x50 cm, syvyys 40 cm. 0-8 cm pintaturve, 8-20 cm punaruskean, ruskean ja harmaan kirjava hiekka, 20-35 cm mustaa mullan ja hiekan sekaista maata (seassa heikosti maatuneita kavijätteitä, sekoittunut maakerros), 35- cm vaaleaa hiekkaa. Ei löytöjä.

KK 5: Koko 50x50 cm, syvyys 45 cm. 0-5 cm pintaturve, 5-40 cm kellervä hiekka, jossa tummia multaisia läiskiä, seassa pieniä kiviä, 40- cm vaaleanharmaa savi. Ei löytöjä.

KK 6: Koko 50x50 cm, syvyys 55 cm. 0-5 cm pintaturve, 5-25 cm vaaleanharmaa hiekka, 25-30 cm tumma humus, 30- cm kellertävä karkea hiekka. Ei löytöjä.

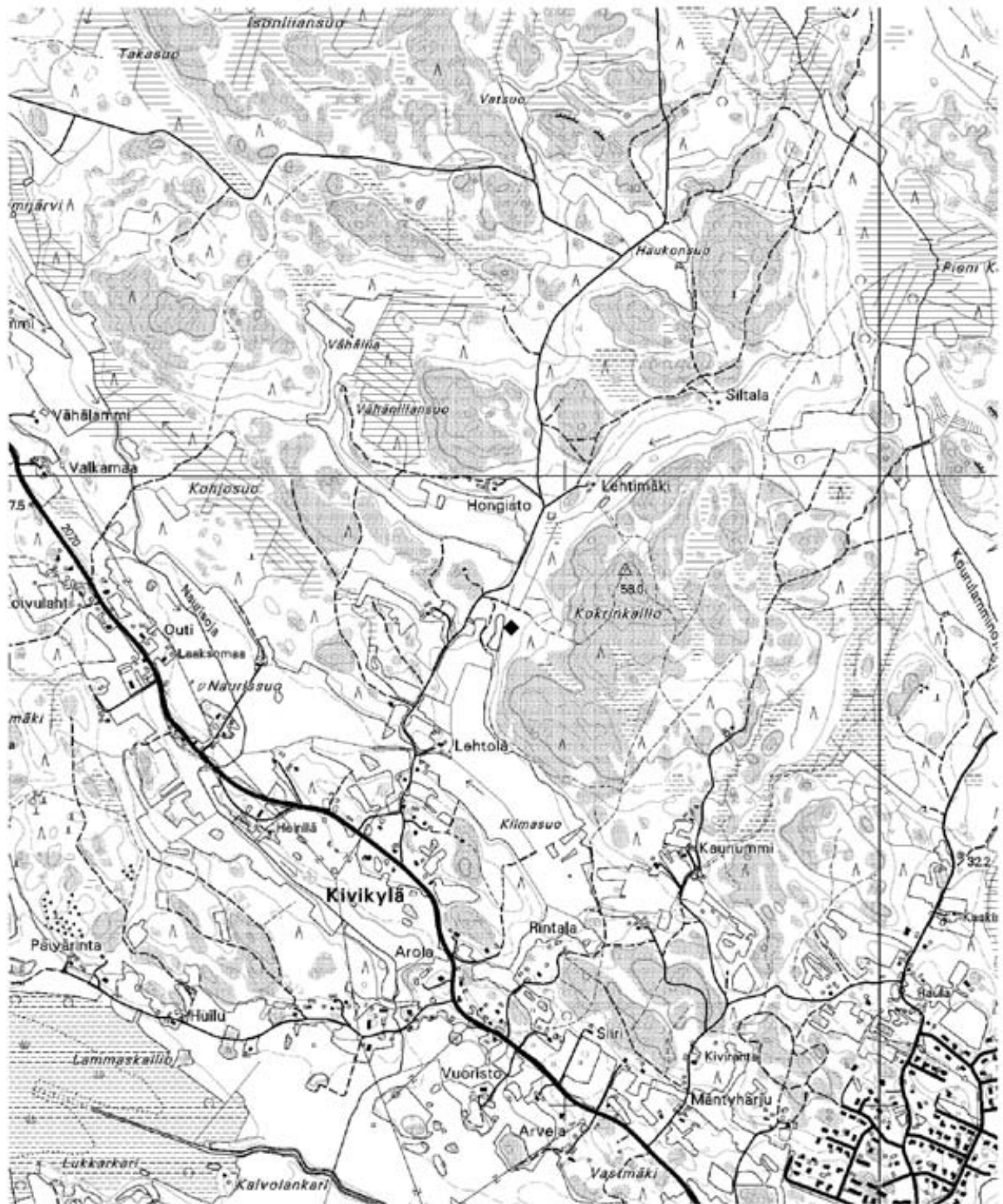
KK 7: Koko 50x50 cm, syvyys 35 cm. 0-5 cm pintaturve, 5-33 cm kellertävä hiekka, jonka seassa muutama tummempi laikku ja kiviä, 33- cm savi. Ei löytöjä.

- KK 8: Koko 50x50 cm, syvyys 50 cm. 0-5 cm pintaturve, 5-45 cm vaaleankellervä hiekka ja humus, 45- cm savea tai hienoa silttiä. Ei löytöjä.
- KK 9: Koko 50x50 cm, syvyys 55 cm. 0-5 cm turve, 5-10 cm humus, 10-50 cm vaaleanharmaa tiivis hiekka ja pieniä kiviä, 50- cm savea. Ei löytöjä.
- KK 10: Koko 45x45 cm, syvyys 20 cm. 0-5 cm pintaturve, 5- cm vaaleanharmaa sora ja isoja kiviä. Ei löytöjä.
- KK 11: Koko 50x50 cm, syvyys 30 cm. 0-5 cm pintaturve, 5- cm kellervä sora ja kiviä. Ei löytöjä.
- KK 12: Koko 50x50 cm, syvyys 40 cm. 0-8 cm sammal ja pintaturve, 8-32 cm tumma humus, 32- cm vaalea hiekka, kuopan pohjalla savi. Ei löytöjä.
- KK 13: Koko 50x50 cm, syvyys 60 cm. 0-10 cm pintaturve, 10-25 cm musta humus, 35-30 cm punaruskea tiivis hieno hiekka/siltti, 30- cm kellervä alaspäin vaaleneva hiekka, kuopan pohjalla savi. Ei löytöjä.
- KK 14: Koko 50x50 cm, syvyys 40 cm. 0-10 cm pintaturve, 10-35 cm maatuva karike, 35- cm vaaleanharmaa sora. Ei löytöjä.
- KK 15: Koko 50x50 cm, syvyys 50 cm. 0-8 cm pintaturve, 8-38 cm karike ja maatuva karike, 38- cm harmaa hiekka. Ei löytöjä.
- KK 16: Koko 50x50 cm, syvyys 60 cm. 0-10 cm pintaturve, 10-30 cm tumma humus, 30-50 cm sora, 50- cm hienoa hiekkaa. Ei löytöjä.
- KK 17: Koko 50x50 cm, syvyys 50 cm. 0-8 cm pintaturve, 8-10 cm musta humus, 10-30 cm maatuva karike, 30- cm vaalean harmaa sora. Ei löytöjä.
- KK 18: Koko 50x50 cm, syvyys 30 cm. 0-5 cm pintaturve, 5-10 cm maatuva turve, 10- cm vaaleanharmaa sora. Ei löytöjä.
- KK 19: Koko 50x50 cm, syvyys 53 cm. 0-10 cm pintaturve, 10-30 cm musta humus, 30- cm harmaa hiekka. Ei löytöjä.
- KK 20: Koko 50x50 cm, syvyys 55 cm. 0-8 cm pintaturve, 8-20 cm musta humus, 20-45 cm harmaa hiekka, 45- cm keltainen karkea hiekka. Ei löytöjä.
- KK 21: Koko 50x50 cm, syvyys 60 cm. 0-10 pintaturve, 10-25 cm maatuva turve, 25- cm harmaata karkeaa hiekkaa. Ei löytöjä.

**Pintapöiminta:**

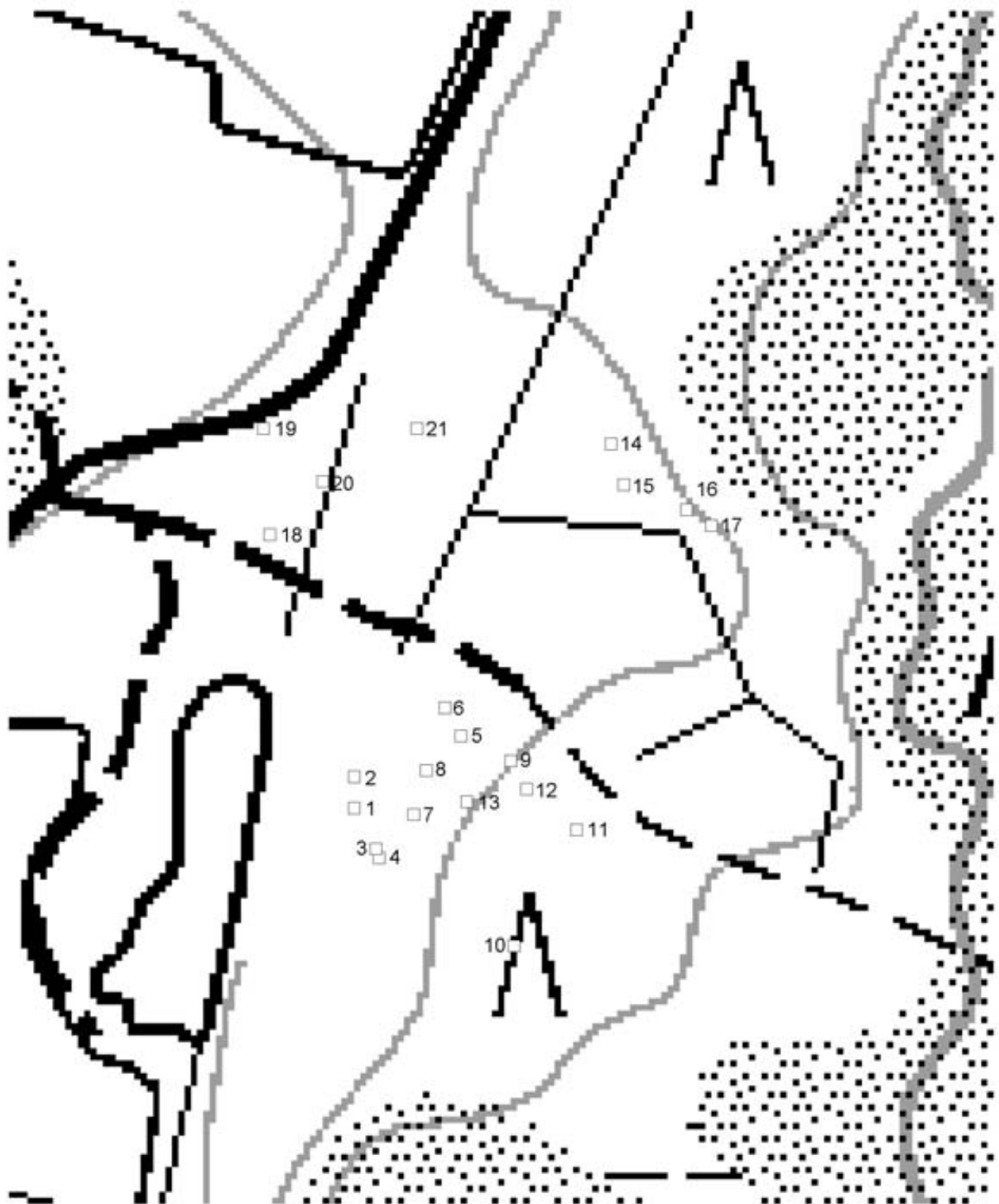
-

Talvikylä  
 PK 1134 01 Lappi  
 MK 1:20000  
 X:6779520, Y:1543830, Z:25  
 P:6790332, I:3220619



◆ kuoppaliesi

Talvikylä  
PK 1134 01 Lappi  
MK 1:2000  
X:6779520, Y:1543830, Z:25  
P:6790332, I:3220619



□ koekuoppa

## 68. Nokka (löytöpaikat - irtolöytöpaikat - rautakautinen)

**Muinaisjäännös-  
rekisterinumero:**

**Kunta:** Lappi **Kylä:** Kodiksami  
**Muinaisjäännöstyyppi:** Löytöpaikat **Tyypin tarkenne:** irtolöytöpaikat  
**Ajoitus:** rautakautinen  
**Rauhoitusluokka:** **Lukumäärä:** 1

**Sijainti:** PK 1134 04 Naarjoki  
 X:6771356, Y:1552295, Z:35  
 P:6781432, I:3228314

**Aiemmat löydöt:** KM 27137 (lasimassahelmi)

**Inventointilöydöt:** -

**Aiemmat tiedot:** Tarkastus 1992 Pirkko-Liisa Lehtosalo-Hilander ja Tuula Heikkurinen-Montell

**Omistajatiedot:** -

**Tarkastus:** 10.9. Miikka Haimila, E. Raike, A. Kehusmaa ja K. Sipiläinen (oppaana Unto ja Hannu Nokka)

**Kartat:** Ote peruskartasta 1134 01 Lappi 1:20000

**Kuvat:** **Negatiivit:** **Diat:**

**Ympäristö:** Paikka on lounaaseen viettävä rinne, jonka yläosa on piha- ja kasvimaata ja alaosa peltoja.

**Kohteen kuvaus:** Löytöpaikalla on kasvimaata, jolle tehtiin useita koekairauksia maakairalla. Kasvimaan maaperä paljastui hiekkaiseksi multamaaksi. Kasvimaata ja sen yläpuolella rinteessä ollut pelto pintapöimittiin, mutta tutkimuksessa ei löydetty mitään. Löytöpaikkaa esitellyt Unto Nokka kertoi myös kivistä jotka olivat tulleet esiin kynnettäessä peltoaaukeaa metsän reunassa helmen löytöpaikalta etelään (x:6771370, y:1552220, z.35). Kivinen kohta on tarkastettu jo vuonna 1992, jolloin paikalla ei todettu olevan liedenpohjia.

**Laajuus:**

**Ehdotus suoja-alueeksi:** -

**Suojelutoimenpiteet:** -

**Luokitusehdotus:** -

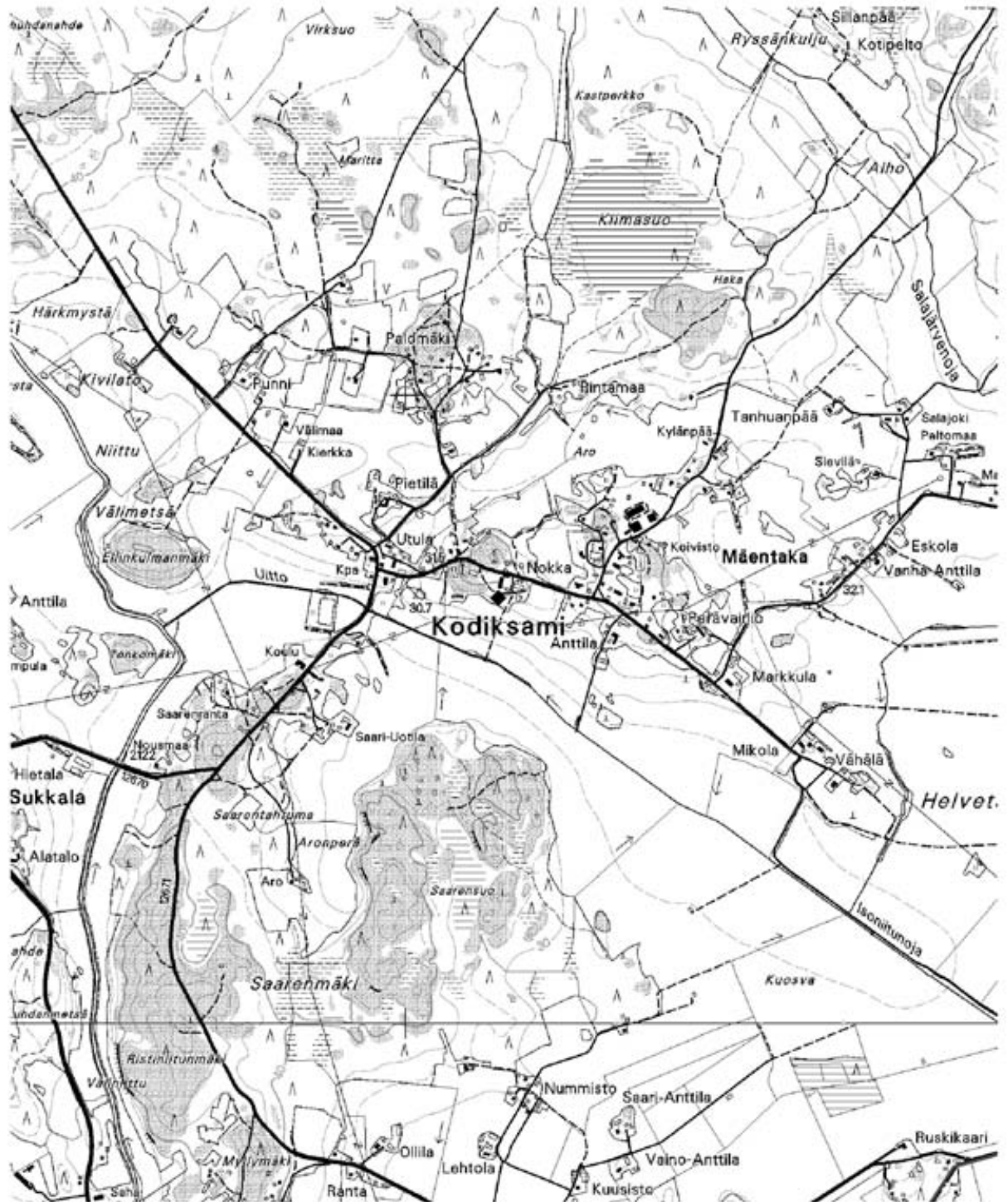
**Havaintomahdollisuudet:** -

**Lähistön kohteita:** -

**Koekuopat:** -

**Pintapöimintä:** -

68. Nokka  
 PK 1134 04 Naarjoki  
 MK 1:20000  
 X:6771356, Y:1552295, Z:35  
 P:6781432, I:3228314



◆ löytöpaikka

## Lapin menneisyydestä kerrottua

Seuraavassa on koottuna erilaisia tietoja, jotka tulivat ilmi inventoinnin aikana. Kohteet ovat joko sellaisia, joita ei voi pitää muinaisjäännöksinä, mutta ne on silti syytä mainita tässä raportissa tai paikkoja, joita ei voitu inventoinnin yhteydessä tarkastaa, eikä niiden luonteesta sen takia ole selvää käsitystä.

### Löytöpaikoista ja röykkiöistä

Inventoinnin aikana tuli ilmi kaksi yksipuolen ruuhan osien löytymistä. Ensimmäinen löytöpaikka on lähellä Ylisen haudan [21] röykkiötä. Jaakko Lahtinen Kivikylästä kertoi löytäneensä pellon laidasta (x:6780540, y:1541560, p:6791556, i:3218450,) 1970-luvulla ojan kaivussa puolikkaan ruuhasta. Toinen puolikas kuulemma jäi tuolloin maahan ja on todennäköisesti vielä paikallaan. Löytöpaikka on noin 20 m mpy tuntumassa.

Toisesta ruuhasta on Antti Saariston mukaan joitain osia Lapin kotiseutumuseossa. Tämäkin ruuhi oli löytynyt ojaa kaivettaessa. Löytöpaikka jäi hieman epäselväksi, jossain päin kirkonkylältä itään.

Jarkko Junnila Ala-Kieristä kertoi, että Saarnijärven lounaispuolelta oli löytynyt reikäkiviä peltoa kynnetäessä. Paikalla (x:6778060, y:1541200, p:6789118, i:3217864) oli inventoinnin aikana sänkipelto, jossa ei näkynyt merkkejä muinaisjäännöksestä. Reikäkivet lienevät peräisin pyydyksestä.

Unto Nokka Kodiksamista puolestaan kertoi erään pellon (x:6772080, y:1552480, p:6782123, i:3228558) reunassa olleen reunallisen laakakiven. Kuvauksen perusteella kivi olisi voinut olla hiomalaaka, johon on muodostunut syvä ura hiomisen seurauksena. Pellon reunaan on sittemmin kaivettu syvä oja ja kivi on joutunut hukkaan. Tarkastettaessa ojan penkkaa, ei löytynyt mitään muinaisjäännökseen viittaavaa.

Narvijärven pohjoispuolella on Yrjö Juuruskorven mukaan etelärinteessä olevalla pihamaalla nokimaata ja palaneita kiviä. Sijainti noin x:6775250, y:1546260, p:6785853, i:3222649.

Lapissa ilmoitetuista röykkiöistä osa osoittautui luontaisiksi kiveyksiksi tai peltoraunioiksi. Osa kohteista saattaa olla myös sellaisia joiden sijaintitieto on ollut hieman epävarma, eikä oikeaa paikkaa ole välttämättä löytynyt. Alla koordinaattilistaus em. kohteista.

<b>Tyyppi</b>	<b>x</b>	<b>y</b>	<b>p</b>	<b>i</b>
kalliota	6778742	1537787	6790124	3214530
kiviaita	6779611	1543665	6790451	3220469
kivikasa	6781644	1541396	6792685	3218394
kivikasoja	6771702	1542288	6782694	3218371
kivikasoja	6772080	1542229	6783076	3218347
kivikasoja	6777187	1543419	6788057	3220001
luontainen	6769998	1546262	6780631	3222176
luontainen	6771291	1542891	6782229	3218935
luontainen	6773266	1539758	6784484	3215992
luontainen	6776187	1539750	6787397	3216253
luontainen	6778877	1537532	6790282	3214288
luontainen	6778843	1538314	6790176	3215065
luontainen	6780500	1542834	6791413	3219722
luontainen	6781370	1542758	6792287	3219726
luontainen	6780304	1545253	6790996	3222115
luontainen	6779094	1540498	6790226	3217265
luontainen	6781489	1538475	6792799	3215468
luontainen	6781163	1537910	6792525	3214875
luontainen	6781421	1537021	6792864	3214012
luontainen	6781777	1536161	6793298	3213188



luontainen	6780307	1537757	6791686	3214644
peltoraunio	6771916	1549136	6782279	3225216
peltoraunio	6774232	1540722	6785359	3217042
peltoraunio	6774184	1540677	6785315	3216993
peltoraunio	6776401	1542442	6787363	3218956
peltoraunio	6776418	1542993	6787330	3219506
peltoraunio	6777424	1547390	6787930	3223981
peltoraunio	6779895	1543848	6790717	3220677
peltoraunio	6780580	1538173	6791921	3215083
peltoraunio	6776074	1542747	6787009	3219230
peltoraunio	6774689	1548984	6785057	3225319
peltoraunio	6780981	1534577	6792650	3211536

Myös Romovahalla Haudan kylässä Lapinjoen varressa on joukko suuria kiviä, jotka ilmeisesti ovat luontaisella paikallaan. Paikan tarkka sijainti ei ole tiedossa.

Lapin keskustassa pari sataa metriä kirkosta itään on Kirkkotien eteläpuolella tummaa tulikukkaa kasvava matala mäki, jonka päällä on kaksi kivirauniota. Viereisessä talossa asunut vanha herra kertoi paikalla (x:6777411, y:1545114, p:6788125, i:3221711) olleen aikoinaan pappilan pitkän riihen, jonka molemmissa päissä oli ollut kiuas. Riihi oli alunperin ollut kaksiosainen, siten että yhteisellä katolla oli katettu kaksi riittä ja niiden väliin oli voinut aja säältä suojassa.

#### Pajanpaikoista

Antti Saaristo kertoi pihamaallaan (Eurajoentie 65) olevan kohdan, jossa on nokimaata ja palaneita kiviä. Hän kertoi myös, että paikalla oli käynyt historian harrastaja, joka oli kertonut vanhoissa kartoissa paikalla olleen pajan. Sijainti suunnilleen x:6777679, y:1544777, p:6788410, i:3221394.

Yli-Kierissä kerrotaan olevan Ala-Kieristä tulevan tien varressa vanha asesepän paja, jonka pitäisi olla ainakin osin 1700-luvulta peräisin. Pajassa pitäisi myös olla alkuperäisiä sepän työvälineitä. Sijainti suunnilleen x:6774540, y:1540810, p:6785645, i:3217152.

#### Luolista

Jouni Vaimala näytti maallaan olevan rapakivikallioon rapautumisen synnyttämän kalliolipan, jonka alla mahtuu pitämään sadetta. Paikalla on poltettu nuotiotakin. Lipan alla on ilmeisesti jonkin verran irtomaata. Sijainti x:6780654, y:1544410, p:6791409, i:3221301.

Murtamon kylässä on kertoman mukaan Koukkoluola, johon pitäisi ihmisen mahtua sisälle. Luolan pitäisi olla Mustankansankedon pohjoispuolella olevassa kallioisessa metsässä. Sijainti suunnilleen x:6781500, y:1535960, p:6793027, i:3212956 ± 200 metriä.

Saarnijärven koillisrannalla on peltojen ympäröimässä metsäsaarekkeessa suurten siirtolohkareiden muodostama molemmista päistä avoin luola, johon mahtuu muutama ihminen. Sijainti x:6778450, y:1542230, p:6789412, i:3218926.

#### Paikannimistä

*Rauman seudun historia I:ssä* on selvitys Lapin kylännimistä ja niiden alkuperästä. Lisäksi on syytä mainita, että Murtamolla olevaan Mustankansanketo nimiseen alueeseen liittyy tarina, jossa uskonpuhdistuksen aikaan Rauman fransiskaanihuostarista karkotetut munkit olisivat asettuneet omistamalleen maalle nykyisen Lapin kunnan alueelle. Paikkaa olisi siksi alettu kutsua Mustankansankedoksi. Nimitys on hieman ristiriitainen, koska Rauman fransiskaanit olivat ns. harmaita veljiä dominikaanien (mm. Turussa) ollessa ns. mustia veljiä.