

# 1. Johdanto

## 1.1. Inventoinnin lähtökohdat

Tuusulan kunnan inventointi ajankohtaistui kesällä 2006, kun kunnassa havaittiin tarve ajantasaistaa kunnan alueella sijaitsevia kiinteitä muinaisjäännöksiä koskevat tiedot. Tuusulassa oli vireillä maankäyttöhankkeita, ja siksi ajantasaistetun tiedon saanti kaavoituksen tarpeisiin tuli ajankohtaiseksi. Kiinteät muinaisjäännökset on Suomessa suojeltu muinaismuistolaille (295/63). Muinaismuistolaki määrää yleisen maankäyttöhankkeen tai kaavoituksen suunnittelijan selvittämään suunnitelman vaikutukset kiinteään muinaisjäännökseen (Muinaismuistolaki 14 §). Laki myös määrää yleisen tai suurehkon yksityisen työhankeeseen suunnittelijan rahoittamaan hankkeen aiheuttamat tutkimukset (Muinaismuistolaki 15 §). Tuusulalan kunnan maastotöiltään kuukauden mittainen inventointi tehtiin Museoviraston arkeologian osaston toimesta syksyllä 2006. Inventoinnin tavoitteena oli selvittää tunnettujen esihistoriallisten muinaisjäännösten nykykunto, säilyneisyys ja laajuus, tarkastaa viime vuosien yleisöilmoitusten osoittamat muinaisesineiden löytöpaikat sekä etsiä ennestään tuntemattomia muinaisjäännöksiä maastollisesti otollisilta alueilta. Kunnan puolelta esitetyn pyynnön vuoksi inventointi kohdistettiin aluksi kaavoituksen kannalta kiireellisimmille alueille. Näitä olivat Kehä IV-hankkeen vaikutusalue kunnan eteläisessä osassa, Koskenmäen asemakaava-alueella sijaitseva Koskenmäki-niminen kivikautinen asuinpaikka-alue sekä niin kutsutun Kirjokallio-Vesitornin alue. Kuukauden mittaisen perusinventointiin esi- ja jälkityövaiheineen oli budjetoitu 12 830 € ja kustannuksista vastasi Tuusulalan kunta.

Inventoinnin teki FM Kirsi Luoto. Lisäksi apuna kentällä oli kaksi päivää kestäneen koekaivauksen ajan palkattuna arkeologian opiskelija Markus Kankkunen. Inventoinnin kenttätöitä tehtiin kahdessa jaksossa syksyn 2006 aikana. Ensimmäisen jakson 21.8.–25.8.2006 ja 4.–12.9.2006 aikana keskityttiin käymään maastossa läpi suunnitteilla olevan Kehä IV:n vaikutusalueella sijaitsevia ennestään tunnettuja muinaisjäännöksiä. Tämän lisäksi suoritettiin kahden päivän mittainen koekaivaus Koskenmäen kivikautisella asuinpaikalla (4.–5.9.2006) sekä tarkastettiin Kirjokallio-Vesitornin alueella sijaitsevat hiilimiilut. Myös uusia kohteita etsittiin edellä mainitulta Kehä IV:n alueelta jo inventoinnin ensimmäisen vaiheen aikana. Inventoinnin toisen jakson aikana 9.10.–20.10.2006 keskityttiin etsimään uusia muinaisjäännöksiä maastoltaan otollisilta alueilta sekä tarkastamaan yleisöilmoitusten osoittamat muinaisesineiden löytöpaikat. Tällöin myös tarkastettiin sellaiset jo ennestään tunnetut muinaisjäännökset, jotka eivät sijainneet inventoinnin kannalta kiireellisillä alueilla. Inventoinnissa keskityttiin etsimään esihistoriallisia muinaisjäännöksiä, historiallisen ajan muinaisjäännöksiä koskevissa selvityksissä kuntaa on opastettu olemaan yhteydessä Museoviraston rakennushistorian osaston intendenttiin, Marianna Niukkaseen.

## 1.2. Tuusulalan arkeologinen tutkimushistoria

Ensimmäinen systemaattinen esitys Tuusulalan muinaisjäännöksistä on Jorma Leppäahon kertomus ”Tuusulalan pitäjän Maantiekylän alueella olevat hautarauniot” vuodelta 1939. Kertomuksesta käy ilmi Leppäahon vuosien 1935 ja 1937 välisenä aikana kokoamat tiedot, jotka koskevat Maantiekylän alueella olevia rökkiöitä. Raportti koostuu lähinnä rökkiöiden tarkastuskertomuksista, mutta joukossa on myös lyhyt kuvaus yhdellä rökkiöllä tehdystä kaivauksesta. Ennen Leppäahon raporttia tiedot Tuusulalan muinaisjäännöksistä rajoittuivat satunnaisiin tarkastuskertomuksiin (esimerkiksi C. Aspegrenin tarkastus Tuusulalan kirkonkylän 1. kirkon sijaintipaikalla vuodelta 1886) sekä tietoihin alueen irtolöytöpaikoista.

Tuusulan kunnan ensimmäisen perusinventoinnin teki Jaakko Sarkamo vuonna 1965. Tuusulalan, Keravan ja Järvenpään käsittäneessä inventoinnissa Sarkamo sekä tarkasti jo ennestään tunnetut muinaisjäännökset sekä etsi uusia. Uusien kohteiden määrä Tuusulalan kunnan alueella kasvoi inven-

toinnin tuloksena. Seuraavien vuosikymmenten aikana Tuusulan muinaisjäännöksiä tutkittiin harvakseltaan. 1990-luvun alussa Jussi-Pekka Taavitsainen suoritti koekaivauksen Ruotsinkylän Viikkellon sittemmin luonnonmuodostelmaksi osoittautuneella maakumpareella. Vuonna 1992 Taavitsainen tarkasti useita Maantiekylän ja Ruotsinkylän alueen röykkiöitä, joiden sijainti ja luonne oli osin epäselvä. Tarkastuksen tuloksena osan jo Leppäahon löytämistä röykkiöistä todettiin tuhoutuneen (ks. J.-P. Taavitsainen 1992: Tuusulan Maantiekylän ja Ruotsinkylän röykkiöiden tarkastus 21. ja 22. 10.1992). 1990-luvulla tutkittiin kaivauksilla myös Hyökkälän Kirkkotien kivikautista asuinpaikkaa (Leena Ruonavaara 1991) sekä Pajjalan Valluntien röykkiötä (Simo Vanhatalo 1997).

### 1.3. Tuusulan luonnonympäristö ja esihistoria

Jääkauden jälkeen maanpinnan kohoamisen seurauksena muuttui Tuusulan alueen luonnonympäristö tavalla, joka on vaikuttanut siihen, mistä kunkin esihistoriallisen periodin muinaisjäännöksiä esiintyy. Yoldiameren aikana, jolloin Itämeri oli osa valtamerä (n. 8200–6600 eKr.), laski vedenpinta Tuusulan alueella 85 metrin korkeustasolta 60 metriin. Tämän vaiheen lopulla alue oli sokkeloista sisäsaaristoa ja nykyiset viljavat tasangot olivat vielä merenpohjaa (Siiriäinen 1983, 4). Yoldiameri-vaiheen lopulla yhteys merestä valtameriin salpautui, mikä aiheutti vedenpinnan kohoamisen Tuusulan alueella noin viidellä metrillä. Näin muodostuneen Anculysjärven pinta kääntyi kuitenkin laskuun varsin pian, ja maata alkoi paljastua ensin nopeasti, mutta vähitellen maankohoamisen vaimentuessa yhä hitaammin. Kun vedenpinta oli Tuusulassa noin 6200 eKr. vetäytynyt nykyisen 40 metrin korkeuskäyrän tuntumaan, oli koko alue mannerta, johon työntyi pitkä ja kapea vuonomainen lahti pitkin Tuusulanjoen laaksoa Tuusulanjärvelle saakka (Siiriäinen 1983, 4) Varhaisimmat merkit ihmisen toiminnasta Tuusulan alueella ajoittuvat mesoliittiseen kivikauteen. Esimerkiksi Bormannin portin asuinpaikka (858010001) sijaitsee nykyisen 50 metrin korkeuskäyrän tuntumassa.

Kun Itämeri lopullisesti sai yhteyden Tanskan salmien yli tulvivaan valtameriin noin 5500 eKr., muodostui Litorinameri, jonka rantaviiva noudatteli nykyistä 33 metrin korkeustasoa. Tuusulanjärvi oli kuroutunut erilliseksi järveksi edellä kuvatun pitkän vuonon pohjukasta heti Itämeren rantaviivan vetäytyttyä alle 40 metrin korkeustason, mikä tapahtui noin 6000 eKr. Samoihin aikoihin syntyi myös Rusutjärvi. Mainittakoon, että esimerkiksi Tuusulan Koskenmäen mesoliittinen asuinpaikka (858010003) sijaitsee 40 ja 43 metrin korkeuskäyrin välisellä alueella. Seuraavan kivikautisen kulttuurivaiheen, kampakeraamisen kulttuurin, asuinpaikkoja ei Tuusulasta tunneta. Tähän lienee syynä kampakeraamisten asuinpaikkojen oletettu rantasidonaisuus. Kampakeraamisen ajan koittaessa oli merenranta kaikonnut jo etelämmäs Vantaalle, pois Tuusulan alueelta. Toisaalta lyhytaikaisempia leiripaikkoja on kampakeraamisellakin ajalla sijainnut myös sisämaassa, joten mesoliittisen vaiheen lopulla järveksi kuroutuneiden altaiden, Rusutjärven ja Tuusulanjärven, rannoilta olisi mahdollista ehkä kampakeraamisia asuinpaikkoja löytääkin (Siiriäinen 1983, 4 ja 14). Kampakeraamista vaihetta nuoremman kivikautisen asutusvaiheen, nuorakeraamisen vaiheen asuinpaikkoja tunnetaan Tuusulasta muutamia (esimerkiksi Takapelto 858010004). Nuorakeraamisten asuinpaikkojen ja irtolöytöjen esiintyminen kampakeraamisen ”löytötyhjien” jälkeen Tuusulan alueella selittyy väestön aikaisempaan verrattuna erilaisen elinkeinon vaikutuksella asuinpaikan sijainnin valintaan (Siiriäinen 1983, 14, 20–21). Kampakeraamiset asuinpaikat sijoittuvat usein vesistöjen välittömään läheisyyteen johtuen elinkeinosta, jonka perustan muodostivat metsästäys, kalastus ja keräily. Nuorakeraamikkojen taas katsotaan olleen osin karjanhoitajia ja harjoittaneen alkeellista viljelyäkin, jolloin asuinpaikat eivät olleet niin rantasidonaisia kuin kampakeraamisen kulttuurivaiheen aikana.

Pronssikautisia muinaisjäännöksiä tai irtolöytöjä ei Tuusulasta toistaiseksi tunneta lainkaan, ja voidaan sanoa, että löydöt käyvät sitä nuukemmiksi mitä lähemmäksi esihistorian ja historian rajaa tullaan. Tuusulan eteläosassa, Ruotsinkylän ja Maantiekylän alueella olevilla kallioalueilla sijaitsee kuitenkin röykkiöitä, joiden ajoitus on vielä avoinna. Niiden on ajateltu olevan rautakautisia, mutta varmuutta asiasta ei tutkimusten puuttuessa ole.

#### **1.4. Luonnonympäristö ja topografia nykypäivänä**

Eteläinen Tuusula Lahdenväylän molemmin puolin aina Tuusulan ja Vantaan väliseltä rajalta Tuusulanjärvelle saakka on nykyään melko tiheästi asutettua seutua. Suurimpia asutuskeskuksia ovat Hyrylän kuntakeskus, Maantienkylän ja Ruotsinkylän alueet, Tuusulanjärven itäpuolinen ranta Rusutjärven ympäristö sekä Jokelan asutuskeskus pohjois-Tuusulassa. Ominaista etenkin eteläisen Tuusulan luonnonympäristölle ovat kallioiset metsäalueet sekä jokien varsien savikoille keskittyneet peltoalueet. Paikoin maannos on soraisempaa kuten linjalla Maantiekylä-Rusutjärvi-Vanhakylä, jossa sijaitsee eteläisempi Tuusulan alueella olevista glasifluviaaleista hiekka- ja sorakenttämuodostumista. Pohjoisempi on katkonainen hiekkakenttä ja –harjujakso, joka ulottuu Nummenkylästä Hyvinkään Ridasjärvelle (Siiriäinen 1983, 3). Hyrylän pohjoispuolella maisemaa hallitsevat metsäalueiden toisistaan erottamat peltoalueet.

Länsi-Tuusulassa, etenkin jokien varsilla on useissa kohdin nähtävissä vanhan kulttuurimaiseman tunnusmerkit; viljeltyt pellot, vanhat historialliset asuinsijat ja vesistöt muodostavat täällä kokonaisuuksia, joissa voisi hyvinkin kuvitella sijaitsevan myös esihistoriallisia muinaisjäännöksiä. Useissa tapauksissa lienee kuitenkin niin, että paikoilla joilla voisi olettaa esimerkiksi kivikautisen asuinpaikan sijainneen, kohoaa nykyäänkin asuinrakennus pihapiireineen.

Eteläisen Tuusulan röykkiöalueet Maantiekylän ja Ruotsinkylän alueella sijaitsevat Helsinki-Vantaa lentokentän läheisyydessä, ja paikoin maisema onkin kärsinyt pahoin lentokentän laajentuessa kohti pohjoista. Suurelta osin tämä alue on teollisuus- ja pientalovaltaista. Alueelle suunnitellaan Kehä IV:n reittiä, joka toteutuessaan muuttaa alueen topografiaa huomattavasti. Myös Kehä IV:n vaikutusalueesta luoteeseen on maankäyttöpaineita, joiden seurauksena alueen ilme saattaa lähiaikoina muuttua radikaalisti.

#### **1.5. Raportin rakenne**

Raportissa kohteet on jaoteltu Museoviraston ylläpitämän muinaisjäännösrekisterin mukaisesti kolmeen ryhmään: kiinteisiin muinaisjäännöksiin, irtolöytöpaikkoihin ja mahdollisiin muinaisjäännöksiin. Tämän raportin kohteiden järjestysnumerointi pätee vain tässä kertomuksessa. Kohteiden aiemmissa tutkimuksissa esiintyvät numeroinnit käyvät kuitenkin ilmi kohdekuvausten ”Tutkimukset”-osiossa. Lisäksi kohteilla on oma muinaisjäännösrekisterin mukainen numeronsa, joka on kuitenkin kohteen virallinen, yksilöllinen ja tutkimusvuodesta riippumaton tunnus.

Kohdehakemisto käsittää karttaotteet (4 kpl), joiden avulla kohteet pystytään paikantamaan laajemmassa mittakaavassa ja listaukset kohteista sekä ryhmittäin (kiinteät muinaisjäännökset, irtolöytökohteet, mahdolliset muinaisjäännökset) että karttalehdittäin lueteltuina. Tarkemmat tiedot kohteista sekä niiden paikkatieto käyvät ilmi raportin loppuosan kohdekuvauksista karttaotteineen. Kukin kohde esitellään omana kokonaisuutenaan. Kohteista esitetään perustiedot, joihin kuuluvat kylä-, kiinteistö-, peruskartta- ja koordinaattitiedot, löytö- ja tutkimustiedot sekä lyhyehkö kohteen kuvaus. Kuvauksen liitteenä on karttaote (MK 1:10000), johon kohteen sijainti on merkitty. Inventoinnissa kerätyt löydöt on luetteloitu Kansallismuseon kokoelmiin päänumeroille KM 36470–36472.

Kiinteät muinaisjäännökset on raportissa luokiteltu vakiintuneen tavan mukaisesti kolmeen rauhoitusluokkaan, jotka ovat:

1. Valtakunnallisesti merkittävä kohde, jonka säilyminen on turvattava kaikissa olosuhteissa. Kohteella on huomattavan tieteellisen arvon lisäksi nähtävyydsarvoa, ja se pyritään tutkimuksen jälkeen entisöimään.
2. Kohteen arvon selvittäminen edellyttää tarkempia tutkimuksia. Tutkimusten jälkeen kohde siirretään tavallisesti luokkaan 3, poikkeustapauksissa luokkaan 1.
3. Kohde, joka riittävästi tutkittuna tai kokonaan tuhoutuneena ei ole enää rauhoitettu. Koska luokkaan 3 kuuluvat kohteet eivät aiheuta rajoituksia maankäytölle, niitä ei merkitä kaavakarttaan. Ne voidaan kuitenkin mainita kaavaselostuksen luettelossa.

Suojelun kannalta luokat 1 ja 2 ovat yhtä arvokkaita. Ainoastaan 3. luokan kohteet eivät ole rauhoitettuja. Irtolöytökohteisiin ja mahdollisiin muinaisjäännöksiin luokittelua ei ole sovellettu.

## **2. Tuusulan perusinventointi 2006**

### **2.1. Inventoinnin esi- ja kenttätyöt**

Inventoinnin esitöihin käytettiin yhteensä kaksi päivää, joiden aikana muun muassa tutustuttiin arkistomateriaalin avulla Tuusulan jo ennestään tunnettuihin muinaisjäännöskohteisiin. Erityistä huomiota kiinnitettiin Kehä IV:n vaikutusalueella sijaitseviin muinaisjäännöksiin, joiden paikkatiedon kohdalla oli aiemmissa tutkimuksissa havaittu epäselvyyksiä. Kaikki kunnan tunnetut muinaisjäännökset sekä irtolöytökohteet merkittiin peruskartoille helpottamaan inventointiin orientoitumista. Koska suurin osa tunnetuista irtolöytökohteista oli jo arkeologin tarkastamia, käytiin vuoden 2006 inventoinnissa läpi ainoastaan tarkastamattomat muinaisesineiden irtolöytöpaikat. Inventoinnin valmisteluvaiheessa myös merkittiin peruskartoille ne maastollisesti otollisilta vaikuttavat alueet, joilla ajateltiin mahdollisten uusien muinaisjäännösten sijaitsevan. Tällaisiksi alueiksi arvioitiin rökkiöiden osalta Tuusulan eteläosan laajahkot kallioalueet Ruotsinkylän ja Maantiekylän alueilla. Kivikautisille asuinpaikoille, joita Tuusulasta tunnettiin ennestään vain muutamia, otollisia alueita katsottiin löytyvän muun muassa Tuusulanjoen, Krapusillanojan, Sarsalanojan ja Palojoen rantamilta, alueilta yli 40 metrin korkeuskäyrän yläpuolelta. Myös Tuusulanjärven ja Rusutjärven yli 40 metrin korkeuskäyrien yläpuolisia rantoja pidettiin potentiaalisina alueina kivikautisille asuinpaikoille. Otollisia alueita löytyi satunnaisesti myös pohjoisempaa kunnan alueelta.

Kuten ”Inventoinnin lähtökohdat” -kappaleessa mainittiin, tehtiin inventoinnin kenttätyöt kahdessa vaiheessa syksyllä 2006. Ensimmäisessä vaiheessa selvitettiin Kehä IV:n vaikutusalueen jo olemassa olevien muinaisjäännösten (lähinnä rökkiöitä) sijaintitietojen paikkansapitävyyttä sekä kohteiden luonnetta. Samalla Siltaniitunmäen, Huhtarinmäen ja Mäkiniiitun alueilla etsittiin myös mahdollisia ennestään tuntemattomia kohteita. Kehä IV:n alueelta löydettiin kaksi kohdetta. Hieman luoteeseen Kehä IV:n vaikutusalueesta, etsittiin Vähänsuonkallion ja Sikakallion alueella jo ennestään tunnettujen kohteiden tarkastamisen yhteydessä myös uusia muinaisjäännöksiä laajahkoilta alueilta, mutta uusia kohteita ei näiltä alueilta löydetty. Inventoinnin ensimmäiseen vaiheeseen kuului myös koekaivaus Koskenmäen kivikautisella asuinpaikalla. Tutkimuksen tuloksena pystyttiin Koskenmäen asuinpaikka-alueella rajaamaan tarkemmin Koskelantien itäpuolisella alueella (ks. Kirsi Luodon kaivausraportti 2006: Tuusula Koskenmäki. Kivikautisen asuinpaikan koekaivaus 4.–5.9.2006.). Kolmantena kiireellisiä toimenpiteitä vaatineena kohteena oli Kirjokallio-Vesitornin alue, missä inventoinnin ensimmäisessä vaiheessa tarkastettiin siellä sijaitsevat hiilimiilut. Tietoja hiilimiiluista ja niitä koskevasta kartta-aineistosta saatiin Kirjokallion alueella asuvalta Jussi Keinä-

seltä. Pellot Tuusulan alueella olivat vielä tässä vaiheessa syksyä suurelta osin kyntämättä, joten loput inventoinnin kenttätöistä päätettiin siirtää myöhempään syksyyn.

Ennen inventoinnin toista vaihetta tiedotusvälineille lähetettiin lehdistötiedote, jossa kerrottiin inventoinnin jatkuvan ennestään tuntemattomien kohteiden etsimisellä. Näin haluttiin tiedottaa alueen maanviljelijöille inventoinnin jatkumisesta sekä antaa yleisölle mahdollisuus kertoa uusia muinaisjäännöksiä tai muinaisesineiden löytöpaikkoja koskevista havainnoista. Yhteydenottoja tuli joitakin, mutta käytännössä vain muutama ilmoitus osoittautui aiheelliseksi. Uusia kohteita etsittiin pinta-poimimalla kynnettyjä, otollisilta vaikuttavia peltoalueita. Osa pelloista oli vielä kuitenkin tässä vaiheessa kyntämättä, joten inventoinnin yhteydessä myös koekuopitettiin joitakin potentiaalisia kohtia maastossa. Uusien kohteiden etsimisen yhteydessä myös tarkastettiin loput ennestään tunnetuista muinaisjäännöksistä. Uusia kohteita etsittiin esityövaiheessa otollisiksi muinaisjäännösten sijaintialueiksi katsotuilta alueilta Maantiekylän, Ruotsinkylän, Lahelan, Nahkelan, Rusutjärven, Paijalan, Ruskelan, Tuomalan ja Jäniksenlinnan kylien alueilla. Käytännössä tämä tarkoitti sitä, että yleiskuvan saamiseksi alueisiin tutustuttiin ensin ajoneuvosta käsin, minkä jälkeen valittiin potentiaalisimmat maastokohdat tarkempaa tarkastusta (pintapoiminta, koekuopitus tai muu maastokäynti) varten. Inventoinnin aikana liikuttiin myös tätä laajemmalla alueella, mutta täällä havainnointi ei ollut niin systemaattista kuin edellä mainittujen kylien alueella. Nämä alueet eivät myöskään kuulu- neet muinaisjäännösten esiintymisen suhteen otollisimmilta vaikuttaviin alueisiin.

## 2.2. Inventoinnin tulokset

Ennen inventointia Tuusulasta tunnettiin 30 kiinteää muinaisjäännöstä. Näistä kivikautisia asuin- paikkoja oli neljä kappaletta, kivikautisia raaka-ainehankintapaikkoja yksi, ajoittamattomia kivi- rakenteita 21 kappaletta, historiallisen ajan kivi- ja kirkkorakenteita molempia yksi ja luonnonmuo- dostelmiksi luokiteltuja muinaisjäännöksiä kaksi kappaletta. Mahdollisia muinaisjäännöksiä, joiden ajoitus, tarkoitus ja suojelustatus on epämääräinen, ei Tuusulasta ennen inventointia tunnettu ainoa- takaan. Sen sijaan muinaisesineiden irtolöytöpaikkoja tunnettiin yhteensä 36 kappaletta, joista kaksi rautakautista ja loput kivikautisia.

Inventoinnissa löydettiin yhteensä 7 uutta kiinteää muinaisjäännöstä, lisäksi kaksi jo ennestään tun- nettua kohdetta sai jälkitöiden yhteydessä muinaisjäännösstatuksen (Sarsala ent. Kalliolan irtolöy- tökohde 1000005901 ja Valluntie 1000007207). Näin ollen uusia muinaisjäännöskohteita tuli rekis- teriin yhteensä 9 kappaletta. Löydetyistä muinaisjäännöksistä useimmat olivat ajoittamattomia kivi- rakenteita, lähinnä rökkiöitä. Lisäksi löydettiin yksi ajoittamaton asuinpaikka ja yksi hiilimiilu- alue. Muinaisjäännösrekisteriin muinaisjäännösstatuksella liitetyt ennestään tunnetut kohteet olivat rautakautinen hautapaikka sekä historiallisen ajan kiviunin jääne.

Uusia muinaisesineiden irtolöytöpaikkoja liitettiin rekisteriin yksi kappale (Katila 1000007208). Lisäksi kahden vanhan irtolöytöpaikan kohdalla käytiin dokumentoimassa maanomistajien tekemät uudet löydöt, joita he eivät kuitenkaan halunneet luovuttaa Museovirastolle (Ristikytö 1000005884 ja Rantamo 1000005890). Mahdollisia muinaisjäännöksiä syötettiin rekisteriin inventoinnin tulok- sena kaksi kappaletta (Torvielvonkallio 1000007209 ja Ylä-Inkilä 1000004101).

Tarkastettujen ja jo ennestään tunnettujen muinaisjäännöskohteiden rauhoitusluokitus muuttui kuu- dessa tapauksessa. Kolmessa tapauksista luokitus muuttui rauhoitusluokasta 2 luokkaan 3 (Kalliola 858010007, Korkeamäki 858010009, Lapinmäki 858010011). Kahdessa tapauksessa (Huhtarihi II 858010016 ja Johannisberg D 1000005764) rauhoitusluokka muuttui poikkeuksellisesti luokasta 3 luokkaan 2. Ensin mainitussa tapauksessa kohteelta löydettiin uudelleen välillä tuhoutuneeksi luultu rökkiö. Samalla kohteen sisäisten rökkiöiden lukumäärä väheni neljästä yhteen. Johannisberg D:n kohdalla puolestaan oli kyse kohteesta, joka alun perinkin (vuonna 1939) oli merkitty kartalle vää-

rään kohtaan, mistä johtuen kohteen löytyminen myöhemmissä tarkastuksissa oli ollut epävarmaa. Inventoinnin jälkityövaiheessa tehdyn arkistoselvityksen yhteydessä saatiin kuitenkin selvyyttä Johannisbergin röykkiöiden paikkatietoon ja statukseen (ks. Kohdekuvaukset: Johannisberg D 1000005764).

Helsingissä 31.1.2007

Kirsi Luoto, FM

<b>Laji</b>	<b>Ajoitus</b>	<b>Ennestään tunnetut</b>	<b>Inventoinnissa löydetty</b>
<b>Kiinteät muinaisjäännökset</b>			
asuinpaikka	kivikautinen	4	
asuinpaikka	ajoittamaton		1
raaka-aineen hankintapaikka	kivikautinen	1	
kivirakenne	ajoittamaton	21	5
kivirakenne	historiallinen	1	1
kirkkorakenne	historiallinen	1	
työ- ja valmistuspaikka	ajoittamaton		1
luonnonmuodostelma	ajoittamaton	1	
hautapaikka	rautakautinen		1
	<b>Yhteensä</b>	<b>29</b>	<b>9</b>
<b>Irtolöytökohteet</b>			
löytöpaikka	kivikautinen	35	1
löytöpaikka	rautakautinen	1	
	<b>Yhteensä</b>	<b>36</b>	<b>1</b>
<b>Mahdolliset muinaisjäännökset</b>			
röykkiö	ajoittamaton		1
luonnonmuodostelma	ajoittamaton		1
	<b>Yhteensä</b>	<b>0</b>	<b>2</b>

Taulukko 1. Ennestään tunnetut kohteet ja inventoinnin yhteydessä muinaisjäännösrekisteriin merkityt uudet kohteet. Huom! Kiinteiden muinaisjäännösten suhteellinen lukumäärä on vähentynyt, koska yksi kohteista on inventoinnin jälkitöiden yhteydessä muutettu mahdolliseksi muinaisjäännökseksi.

### 3. Hakemistot

#### 3.1. Kohdehakemisto

Nro	Tunnus	Kohdenimi	Tyyppi	Ajoitus	PK	Sivu
1	858010001	Bormannin portti	asuinpaikka	kivikautinen	2043 06	20
2	858010002	Hyökkälä Kirkkotie	asuinpaikka	kivikautinen	2043 05	22
3	858010003	Koskenmäki	asuinpaikka	kivikautinen	2043 05	24
4	858010004	Takapelto	asuinpaikka	kivikautinen	2043 05	26
5	858010005	Suopellonmäki	raaka-aineen hankintapaikka	kivikautinen	2043 05	28
6	858010006	Vähänummi	kivirakenne - röykkiö	ajoittamaton	2044 07	30
7	858010007	Kalliola	kivirakenne - röykkiö	ajoittamaton	2043 06	32
8	858010008	Kivimäki	kivirakenne - röykkiö	ajoittamaton	2043 06	34
9	858010009	Korkeamäki	kivirakenne - röykkiö	ajoittamaton	2043 06	36
10	858010010	Uudenpellonmäki	kivirakenne - röykkiö	ajoittamaton	2043 06	38
11	858010011	Lapinmäki	kivirakenne - röykkiö	ajoittamaton	2043 02	40
12	858010012	Kolamilsbotten	kivirakenne - uunit	historiallinen	2043 05	42
13	858010013	Fram Västerby	kivirakenne - röykkiö	ajoittamaton	2043 05	44
14	858010014	Viikkello	luonnomuodostelmat	ajoittamaton	2043 05	46
15	858010015	Huhtari	kivirakenne - röykkiö	ajoittamaton	2043 05	48
16	858010016	Huhtarihi II	kivirakenne - röykkiö	ajoittamaton	2043 05	50
17	858010017	Huhtarinmäki	kivirakenne - röykkiö	ajoittamaton	2043 05	52
18	858010018	Johannisberg A	kivirakenne - röykkiö	ajoittamaton	2043 05	54
19	858010019	Vävars	kivirakenne - röykkiö	ajoittamaton	2043 05	56
20	858010020	Jussila	kivirakenne - röykkiö	ajoittamaton	2043 05	58
21	858010021	Solhem	kivirakenne - röykkiö	ajoittamaton	2043 05	60
22	858010022	Maisala	kivirakenne - röykkiö	ajoittamaton	2043 05	62
23	858010023	Hakapellon metsä	kivirakenne - röykkiö	ajoittamaton	2043 05	64
24	858010024	Päivärinne	kivirakenne - röykkiö	ajoittamaton	2043 09	66
25	858500002	Kirkonkylän 1. kirkko	kirkkorakenteet	historiallinen	2043 06	68
26	1000005762	Johannisberg B	kivirakenne - röykkiö	ajoittamaton	2043 05	70
27	1000005763	Johannisberg C	kivirakenne - röykkiö	ajoittamaton	2043 05	72
28	1000005764	Johannisberg D	kivirakenne - röykkiö	ajoittamaton	2043 05	74
29	1000007199	Mäkiniittu	kivirakenne - röykkiö	ajoittamaton	2043 05	77
30	1000007200	Puusepäntie	kivirakenne - röykkiö	ajoittamaton	2043 05	79
31	1000005765	Johannisberg E	kivirakenne - röykkiö	ajoittamaton	2043 05	81
32	1000007202	Silakkaniittu	kivirakenne - röykkiö	ajoittamaton	2043 05	83
33	1000007204	Vaunukangas	asuinpaikka	ajoittamaton	2043 06	85
34	1000007205	Riihimäki	kivirakenne - röykkiö	ajoittamaton	2043 06	87
35	1000007206	Kirjokallio	työ- ja valmistuspaikat - hiilimiilut	ajoittamaton	2043 06	89
36	1000005901	Sarsala	hautapaikat	rautakautinen	2043 06	93
37	1000007207	Valluntie	kivirakenne - uuni	historiallinen	2044 04	95
38	1000005867	Lauri	löytöpaikka	kivikautinen	2043 06	97
39	1000005868	Johannisberg	löytöpaikka	kivikautinen	2043 05	99
40	1000005869	Viilipunkka	löytöpaikka	kivikautinen	2043 05	101
41	1000005870	Huttula	löytöpaikka	kivikautinen	2043 05	103
42	1000005871	Rantala	löytöpaikka	kivikautinen	2043 06	105
43	1000005872	Ojaranta	löytöpaikka	kivikautinen	2043 06	107
44	1000005873	Onnela	löytöpaikka	rautakautinen	2043 06	109
45	1000005874	Knuutila	löytöpaikka	kivikautinen	2043 05	111
46	1000005875	Turaniemi	löytöpaikka	kivikautinen	2043 06	113
47	1000005876	Huhtarihi	löytöpaikka	kivikautinen	2043 05	115
48	1000005877	Greettaniemen koski	löytöpaikka	kivikautinen	2043 05	117
49	1000005878	Korkkila	löytöpaikka	kivikautinen	2043 05	119
50	1000005879	Ylämaa	löytöpaikka	kivikautinen	2043 05	121

51	1000005880	Ruskela	löytöpaikka	kivikautinen	2043 06	123
52	1000005881	Parrila	löytöpaikka	kivikautinen	2043 06	125
53	1000005882	Tapani	löytöpaikka	kivikautinen	2043 03	127
54	1000005883	Uunikallio	löytöpaikka	kivikautinen	2043 06	129
55	1000005884	Ristikytö	löytöpaikka	kivikautinen	2043 09	131
56	1000005885	Vanari	löytöpaikka	kivikautinen	2044 04	133
57	1000005887	Haukkala	löytöpaikka	kivikautinen	2043 06	135
58	1000005888	Koivula	löytöpaikka	kivikautinen	2044 04	137
59	1000005889	Åbacka	löytöpaikka	kivikautinen	2043 05	139
60	1000005890	Rantamo	löytöpaikka	kivikautinen	2043 06	141
61	1000005891	Mäntymäki	löytöpaikka	kivikautinen	2043 06	143
62	1000005892	Saksa 2	löytöpaikka	kivikautinen	2043 05	145
63	1000005893	Vähänummi	löytöpaikka	kivikautinen	2044 07	147
64	1000005894	Hongisto	löytöpaikka	kivikautinen	2043 09	149
65	1000005895	Kolmikulma	löytöpaikka	kivikautinen	2043 05	151
66	1000005896	Jussila 2	löytöpaikka	kivikautinen	2043 05	153
67	1000005897	Terrilä	löytöpaikka	kivikautinen	2043 06	155
68	1000005898	Krapi	löytöpaikka	kivikautinen	2043 06	157
69	1000005899	Linjaniitty	löytöpaikka	kivikautinen	2044 04	159
70	1000005900	Mäkelä	löytöpaikka	kivikautinen	2043 05	161
71	1000005902	Kuismala	löytöpaikka	kivikautinen	2043 05	163
72	1000007208	Katila	löytöpaikka	kivikautinen	2043 06	165
73	1000007209	Torvilevonkallio	mahdollinen muinaisjäännös	ajoittamaton	2043 09	167
74	1000004101	Ylä-Inkilä	mahdollinen muinaisjäännös	ajoittamaton	2043 05	169



### 3.2. Luettelo kohteista peruskarttalehdittäin

<i>Kiinteät muinaisjännökset</i>	<i>Kohteen numero</i>	<i>Lukumäärä</i>
2043 02 KLAUKKALA	11	(1 kpl)
2043 05 HYRYLÄ	2–5, 12–23, 26–32	(23 kpl)
2043 06 TUUSULA	1, 7–10, 25, 33–36	(10 kpl)
2043 09 JÄRVENPÄÄ	24	(1 kpl)
2044 04 JOKELA	37	(1 kpl)
2044 07 KELLOKOSKI	6	(1 kpl)
<i>Irtolöytöpaikat</i>	<i>Kohteen numero</i>	<i>Lukumäärä</i>
2043 02 KLAUKKALA		(0 kpl)
2043 03 NURMIJÄRVI	53	(1 kpl)
2043 05 HYRYLÄ	39–41, 45, 47–50, 59, 62, 65–66, 70–71	(14 kpl)
2043 06 TUUSULA	38, 42–44, 46, 51, 52, 54, 57, 60, 61 67, 68, 72	(14 kpl)
2043 09 JÄRVENPÄÄ	55, 64	(2 kpl)
2044 04 JOKELA	56, 58, 69	(3 kpl)
2044 07 KELLOKOSKI	63	(1 kpl)
<i>Mahdolliset muinaisjännökset</i>	<i>Kohteen numero</i>	<i>Lukumäärä</i>
2043 02 KLAUKKALA		(0 kpl)
2043 05 HYRYLÄ	74	(1 kpl)
2043 06 TUUSULA		(0 kpl)
2043 09 JÄRVENPÄÄ	73	(1 kpl)
2044 04 JOKELA		(0 kpl)
2044 07 KELLOKOSKI		(0 kpl)

### 3.3. Luettelo kiinteistä muinaisjäännöksistä

Nro	Tunnus	Kohdenimi	Tyyppi	Ajoitus	PK	Sivu
1	858010001	Bormannin portti	asuinpaikka	kivikautinen	2043 06	20
2	858010002	Hyökkälä Kirkkotie	asuinpaikka	kivikautinen	2043 05	22
3	858010003	Koskenmäki	asuinpaikka	kivikautinen	2043 05	24
4	858010004	Takapelto	asuinpaikka	kivikautinen	2043 05	26
5	858010005	Suopellonmäki	raaka-aineen hankintapaikka	kivikautinen	2043 05	28
6	858010006	Vähänummi	kivirakenne - röykkiö	ajoittamaton	2044 07	30
7	858010007	Kalliola	kivirakenne - röykkiö	ajoittamaton	2043 06	32
8	858010008	Kivimäki	kivirakenne - röykkiö	ajoittamaton	2043 06	34
9	858010009	Korkeamäki	kivirakenne - röykkiö	ajoittamaton	2043 06	36
10	858010010	Uudenpellonmäki	kivirakenne - röykkiö	ajoittamaton	2043 06	38
11	858010011	Lapinmäki	kivirakenne - röykkiö	ajoittamaton	2043 02	40
12	858010012	Kolamilsbotten	kivirakenne - uunit	historiallinen	2043 05	42
13	858010013	Fram Västerby	kivirakenne - röykkiö	ajoittamaton	2043 05	44
14	858010014	Viikkello	luonnomuodostelmat	ajoittamaton	2043 05	46
15	858010015	Huhtari	kivirakenne - röykkiö	ajoittamaton	2043 05	48
16	858010016	Huhtarihi II	kivirakenne - röykkiö	ajoittamaton	2043 05	50
17	858010017	Huhtarinmäki	kivirakenne - röykkiö	ajoittamaton	2043 05	52
18	858010018	Johannisberg A	kivirakenne - röykkiö	ajoittamaton	2043 05	54
19	858010019	Vävars	kivirakenne - röykkiö	ajoittamaton	2043 05	56
20	858010020	Jussila	kivirakenne - röykkiö	ajoittamaton	2043 05	58
21	858010021	Solhem	kivirakenne - röykkiö	ajoittamaton	2043 05	60
22	858010022	Maisala	kivirakenne - röykkiö	ajoittamaton	2043 05	62
23	858010023	Hakapellon metsä	kivirakenne - röykkiö	ajoittamaton	2043 05	64
24	858010024	Päivärinne	kivirakenne - röykkiö	ajoittamaton	2043 09	66
25	858500002	Kirkonkylän 1. kirkko	kirkkorakenteet	historiallinen	2043 06	68
26	1000005762	Johannisberg B	kivirakenne - röykkiö	ajoittamaton	2043 05	70
27	1000005763	Johannisberg C	kivirakenne - röykkiö	ajoittamaton	2043 05	72
28	1000005764	Johannisberg D	kivirakenne - röykkiö	ajoittamaton	2043 05	74
29	1000007199	Mäkiniittu	kivirakenne - röykkiö	ajoittamaton	2043 05	77
30	1000007200	Puusepäntie	kivirakenne - röykkiö	ajoittamaton	2043 05	79
31	1000005765	Johannisberg E	kivirakenne - röykkiö	ajoittamaton	2043 05	81
32	1000007202	Silakkaniittu	kivirakenne - röykkiö	ajoittamaton	2043 05	83
33	1000007204	Vaunukangas	asuinpaikka	ajoittamaton	2043 06	85
34	1000007205	Riihimäki	kivirakenne - röykkiö	ajoittamaton	2043 06	87
35	1000007206	Kirjokallio	työ- ja valmistuspaikat - hiilimii- lut	ajoittamaton	2043 06	89
36	1000005901	Sarsala	hautapaikat	rautakautinen	2043 06	93
37	1000007207	Valluntie	kivirakenne - uuni	historiallinen	2044 04	95

### 3.4. Luettelo irtolöytökohteista

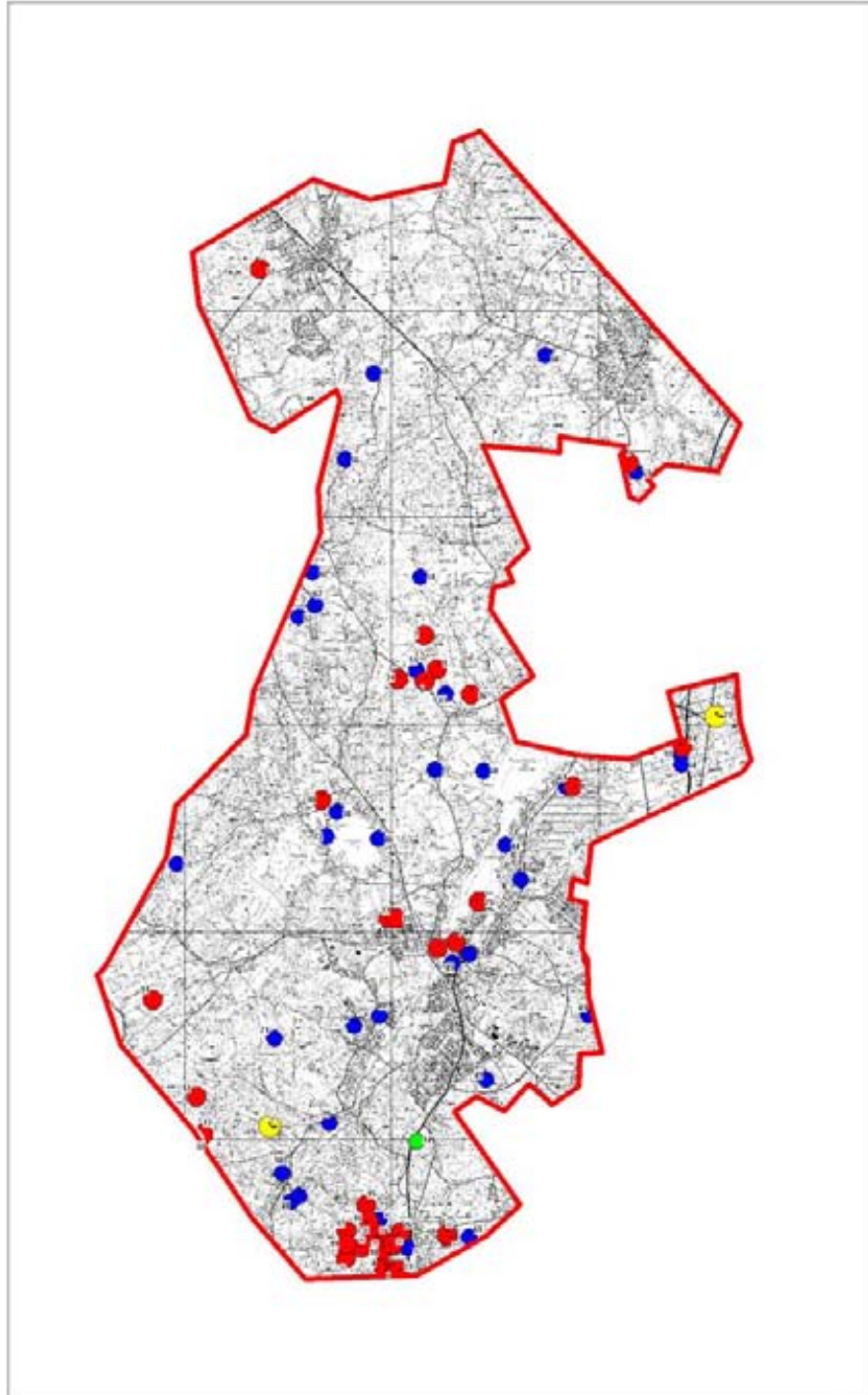
<b>Nro</b>	<b>Tunnus</b>	<b>Kohdenimi</b>	<b>Tyyppi</b>	<b>Ajoitus</b>	<b>PK</b>	<b>Sivu</b>
38	1000005867	Lauri	löytöpaikka	kivikautinen	2043 06	97
39	1000005868	Johannisberg	löytöpaikka	kivikautinen	2043 05	99
40	1000005869	Viilipunkka	löytöpaikka	kivikautinen	2043 05	101
41	1000005870	Huttula	löytöpaikka	kivikautinen	2043 05	103
42	1000005871	Rantala	löytöpaikka	kivikautinen	2043 06	105
43	1000005872	Ojaranta	löytöpaikka	kivikautinen	2043 06	107
44	1000005873	Onnela	löytöpaikka	rautakautinen	2043 06	109
45	1000005874	Knuutila	löytöpaikka	kivikautinen	2043 05	111
46	1000005875	Turaniemi	löytöpaikka	kivikautinen	2043 06	113
47	1000005876	Huhtarihi	löytöpaikka	kivikautinen	2043 05	115
48	1000005877	Greettaniemen koski	löytöpaikka	kivikautinen	2043 05	117
49	1000005878	Korkkila	löytöpaikka	kivikautinen	2043 05	119
50	1000005879	Ylämaa	löytöpaikka	kivikautinen	2043 05	121
51	1000005880	Ruskela	löytöpaikka	kivikautinen	2043 06	123
52	1000005881	Parrila	löytöpaikka	kivikautinen	2043 06	125
53	1000005882	Tapani	löytöpaikka	kivikautinen	2043 03	127
54	1000005883	Uunikallio	löytöpaikka	kivikautinen	2043 06	129
55	1000005884	Ristikytö	löytöpaikka	kivikautinen	2043 09	131
56	1000005885	Vanari	löytöpaikka	kivikautinen	2044 04	133
57	1000005887	Haukkala	löytöpaikka	kivikautinen	2043 06	135
58	1000005888	Koivula	löytöpaikka	kivikautinen	2044 04	137
59	1000005889	Åbacka	löytöpaikka	kivikautinen	2043 05	139
60	1000005890	Rantamo	löytöpaikka	kivikautinen	2043 06	141
61	1000005891	Mäntymäki	löytöpaikka	kivikautinen	2043 06	143
62	1000005892	Saksa 2	löytöpaikka	kivikautinen	2043 05	145
63	1000005893	Vähänummi	löytöpaikka	kivikautinen	2044 07	147
64	1000005894	Hongisto	löytöpaikka	kivikautinen	2043 09	149
65	1000005895	Kolmikulma	löytöpaikka	kivikautinen	2043 05	151
66	1000005896	Jussila 2	löytöpaikka	kivikautinen	2043 05	153
67	1000005897	Terrilä	löytöpaikka	kivikautinen	2043 06	155
68	1000005898	Krapi	löytöpaikka	kivikautinen	2043 06	157
69	1000005899	Linjaniitty	löytöpaikka	kivikautinen	2044 04	159
70	1000005900	Mäkelä	löytöpaikka	kivikautinen	2043 05	161
71	1000005902	Kuismala	löytöpaikka	kivikautinen	2043 05	163
72	1000007208	Katila	löytöpaikka	kivikautinen	2043 06	165

### 3.5. Luettelo mahdollisista muinaisjäännöksistä

<b>Nro</b>	<b>Tunnus</b>	<b>Kohdenimi</b>	<b>Tyyppi</b>	<b>Tunnus</b>	<b>PK</b>	<b>Sivu</b>
73	1000007209	Torvilevonkallio	mahdollinen muinaisjäännös	ajoittamaton	2043 09	167
74	1000004101	Ylä-Inkilä	mahdollinen muinaisjäännös	ajoittamaton	2043 05	169

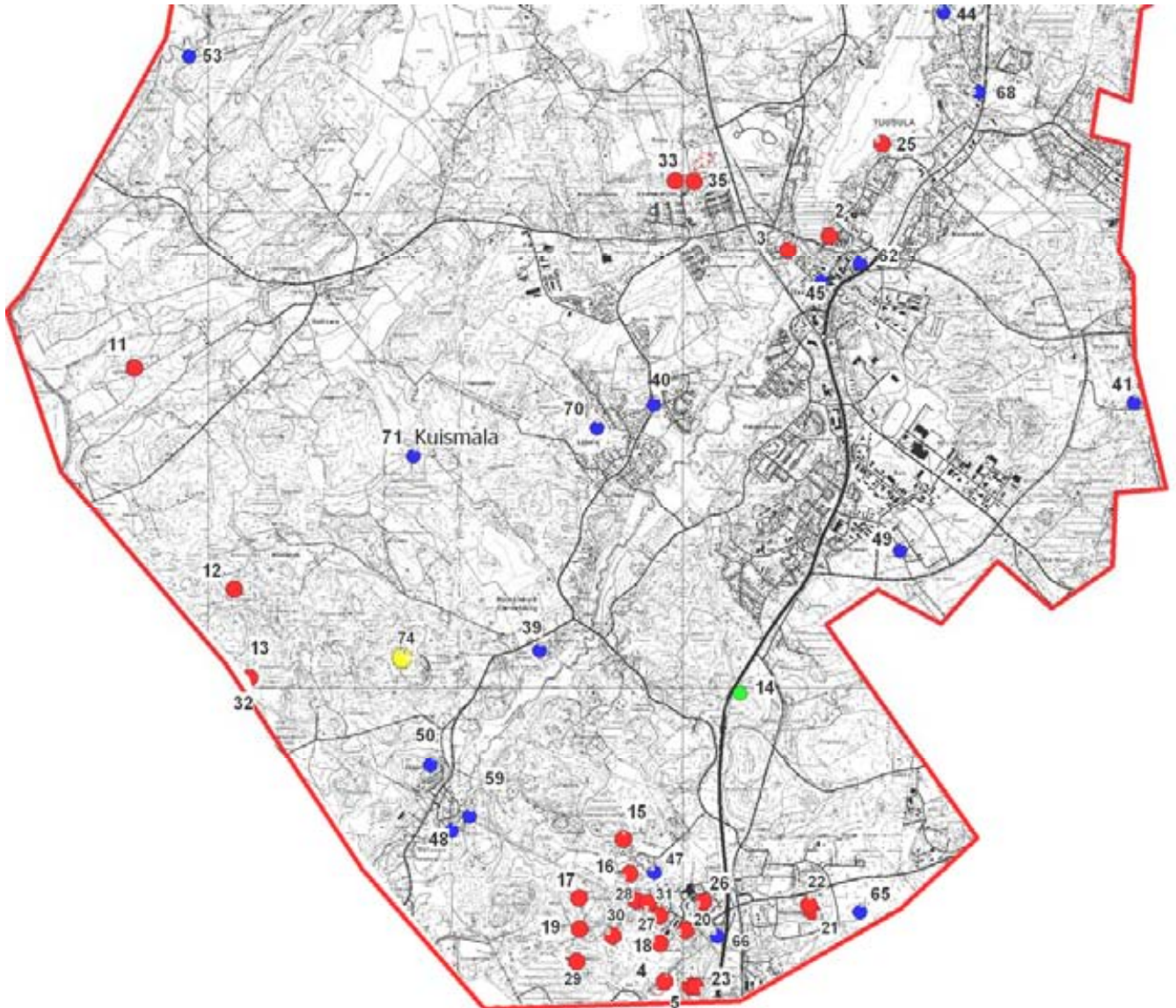
### 3.3. Hakemistokartat 1–4

**Kartta 1.** Kiinteät muinaisjännökset on merkitty kartalle punaisella, irtolöytökohteet sinisellä, luonnonmuodostelmat vihreällä ja mahdolliset muinaisjännökset keltaisella pallolla. Tarkemmat tunnistetiedot (kohteiden numerointi) kartoissa 2, 3 ja 4.  
MK 1:180000



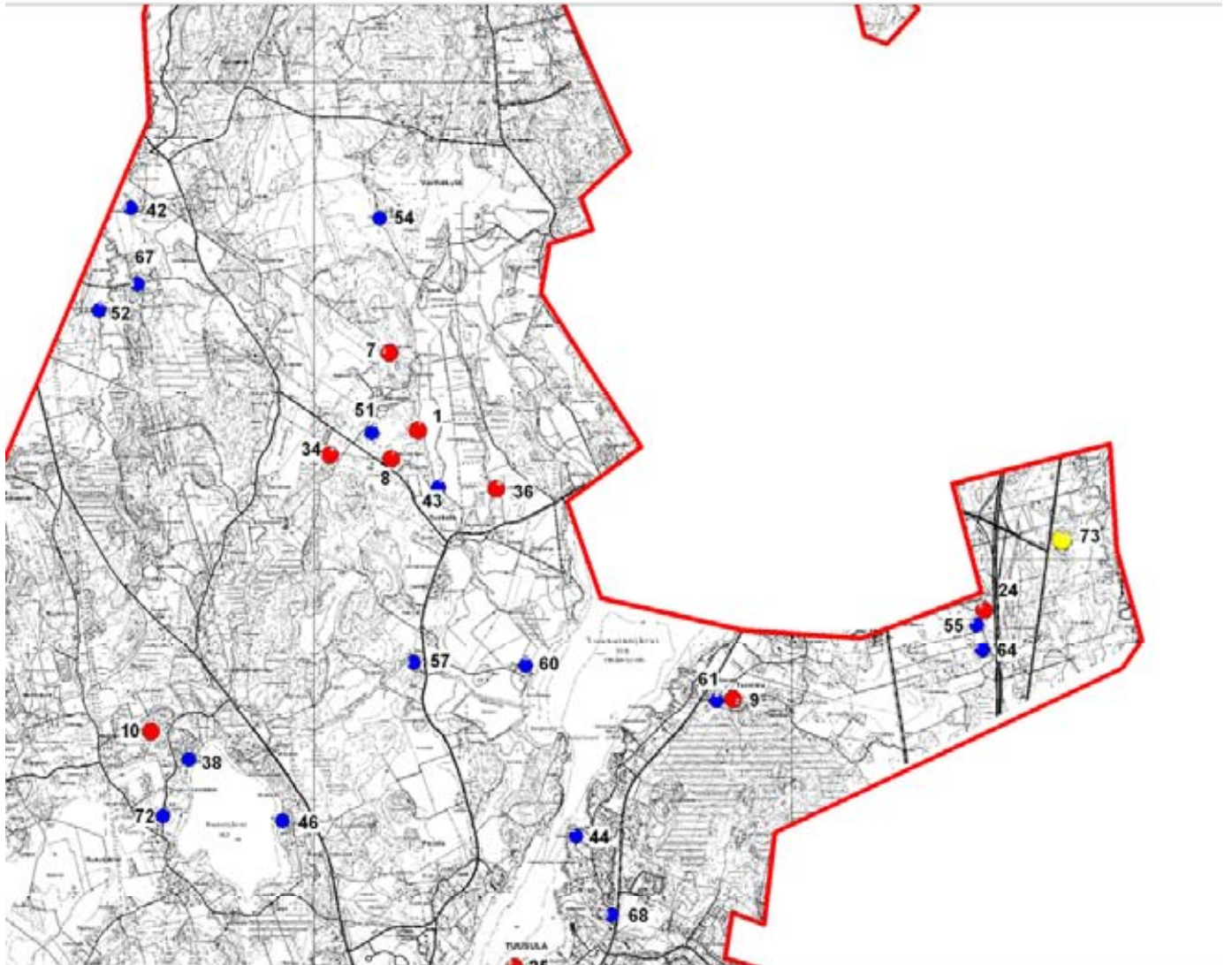
**Kartta 2.** Kiinteät muinaisjäännökset on merkitty kartalle punaisella, irtolöytökohteet sinisellä, luonnonmuodostelmat vihreällä ja mahdolliset muinaisjäännökset keltaisella pallolla. Kohteiden numerointi vastaa inventointikertomuksen numerointia.

MK 1:70000

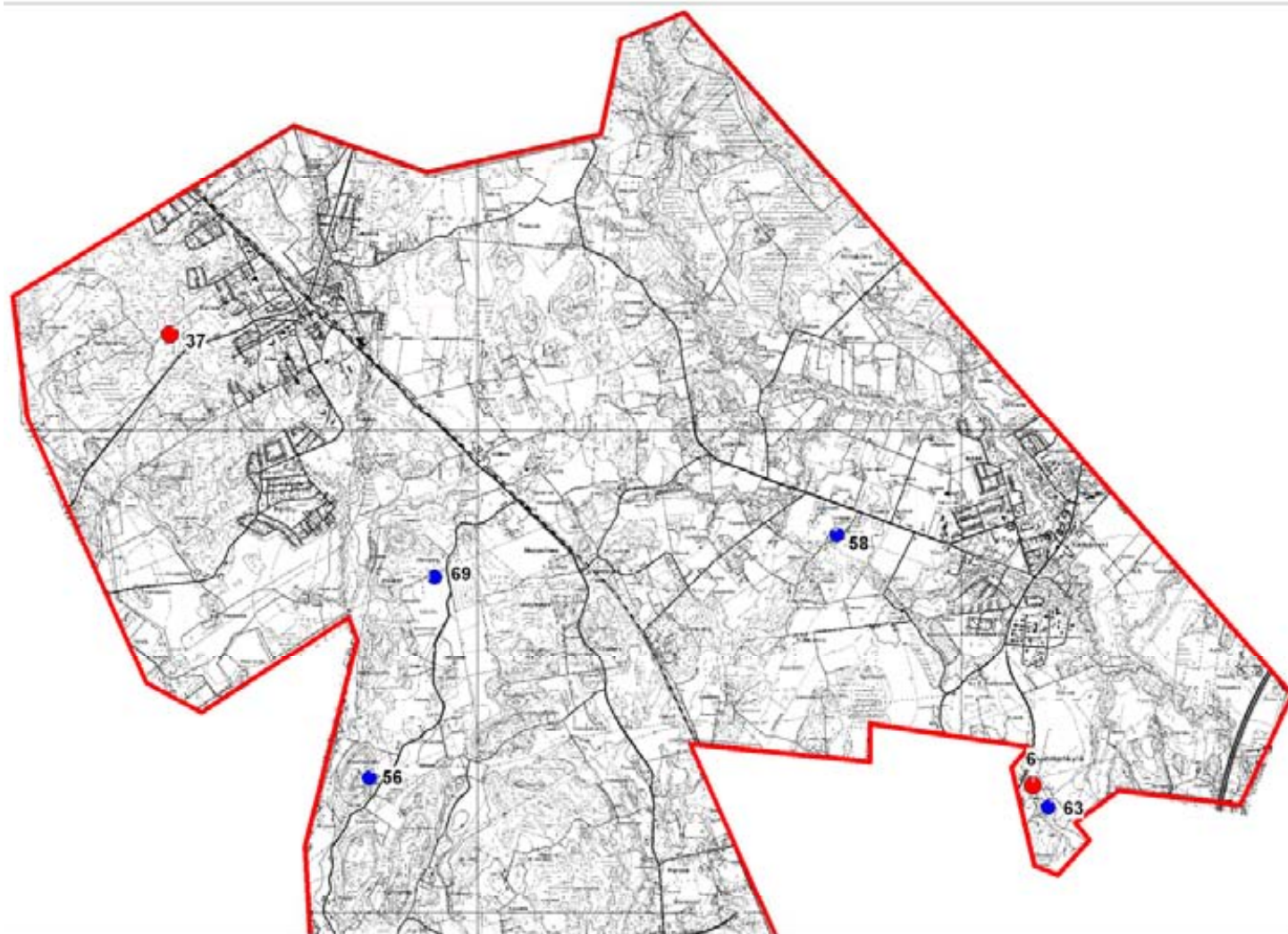


**Kartta 3.** Kiinteät muinaisjäännökset on merkitty kartalle punaisella, irtolöytökohteet sinisellä, luonnonmuodostelmat vihreällä ja mahdolliset muinaisjäännökset keltaisella pallolla. Kohteiden numerointi vastaa inventointikertomuksen numerointia.

MK 1:70000



Kartta 4. Kiinteät muinaisjännökset on merkitty kartalle punaisella, irtolöytökohteet sinisellä, luonnonmuodostelmat vihreällä ja mahdolliset muinaisjännökset keltaisella pallolla. Kohteiden numerointi vastaa inventointikertomuksen numerointia.  
MK 1:70000



**Mustavalkonegatiiviluettelo f. 142066–142107**

Kuvannut Kirsi Luoto 2006

<b>Nro</b>	<b>Pvm</b>	<b>Aihe</b>	<b>Suunnasta</b>
142066	21.8.	Kohde 1000 00 5896 Jussila 2: pintapoimittu peltoalue.	luoteesta
142067	22.8.	Uusi kohde1000005765 Johannisberg E: röykkiö.	koillisesta
142068	22.8.	Kohde 1000 00 5765 Johannisberg D: röykkiö.	idästä
142069	22.8.	Kohde 858 01 0018 Johannisberg A: röykkiö	etelästä
142070	22.8.	Kohde 858 01 0005 Suopellonmäki: raaka-aineenhankintapaikka.	kaakosta
142071	23.8.	Kohde 858 01 0019a Vävars A: röykkiö.	lännestä
142072	23.8.	Kohde 858 01 0019c Vävars C: röykkiö.	etelästä
142073	23.8.	Uusi kohde 1000007199 Mäkiniittu A: röykkiö.	luoteesta
142074	23.8.	Uusi kohde1000007199 Mäkiniittu B: röykkiö.	länsi-lounaasta
142075	23.8.	Uusi kohde 1000007199 Mäkiniittu B: röykkiö ja etualalla mahdollinen hiidenkirnu.	itä-koillisesta
142076	24.8.	Uusi kohde 1000007200 Puusepäntie: röykkiöpohja.	kaakosta
142077	25.8.	Uusi kohde 1000007206 Kirjokallio: hiilimiilu C.	etelä-kaakosta
142078	25.8.	Uusi kohde 1000007206 Kirjokallio: hiilimiilu D.	länsi-lounaasta
142079	25.8.	Uusi kohde 1000007206 Kirjokallio hiilimiilu E.	koillisesta
142080	25.8.	Uusi kohde 1000007206 Kirjokallio: hiilimiilu F.	lännestä
142081	25.8.	Uusi kohde 1000007206 Kirjokallio: hiilimiilu G ja informantti Jussi Keinänen.	lounaasta
142082	25.8.	Uusi kohde 1000007206 Kirjokallio: hiilimiilu H.	etelä-lounaasta
142083	6.9.	Kohde 858 01 0021 Solhem: osittain hajotettu röykkiö.	idästä
142084	6.9.	Kohde 1000 00 5762 Johannisberg B: tutkittu röykkiö.	luoteesta
142085	6.9.	Kohde 858 01 0016 Huhtari II: röykkiö C.	pohjois-koillisesta
142086	6.9.	Kohde 858 01 0015 Huhtari: röykkiö.	lännestä
142087	6.9.	Kohde 858 01 0014 Viikkello: luonnonmuodostelma.	pohjois-koillisesta
142088	7.9.	Uusi kohde 1000007206 Silakkaniittu: röykkiö A.	pohjoisesta
142089	7.9.	Uusi kohde 1000007206 Silakkaniittu: röykkiö B.	luoteesta
142090	8.9.	Kohde 1000 00 4101 Ylä-Inkilä: kiveys.	etelästä
142091	8.9.	Kohde 1000 00 4101 Ylä-Inkilä: eteläinen kuopanne.	luoteesta
142092	8.9.	Kohde 1000 00 4101 Ylä-Inkilä: kiveys ja etualalla pohjoisempi kuopanteista.	luoteesta
142093	11.9.	Kohde 858 010 010 Uudenpellonmäki: röykkiö.	koillisesta
142094	11.9.	Kohde 858 01 008 Kivimäki: röykkiö.	etelästä



142095	11.9.	Uusi kohde Sarsala (ent. Kalliola 1000 00 5901): rannerenkaan löytöpaikka, jossa on matala röykkiö. Kuvassa myös informantti Sulo Maanonen.	etelästä
142096	10.10.	Kohde 1000 00 5900 Mäkelä: irtolöytöpaikka	luoteesta
142097	16.10.	Uusi kohde 1000007204 Vaunukangas: koekuoppa 1:n itäprofiili.lännestä	
142098	16.10.	Uusi kohde 1000007204 Vaunukangas: asuinpaikka.	kaakosta
142099	16.10.	Uusi irtolöytökohde 1000007208 Katila: kivikirveen löytöpaikka.pohjois-luoteesta	
142100	17.10.	Kohde 1000 00 5890 Rantamo: pelloilta löydetty hioinkivi.	-
142101	17.10.	Kohde 85801001 Bormannin portti: kivikautinen asuinpaikka.	etelä-kaakosta
142102	17.10.	Uusi kohde 1000007205 Riihimäki: röykkiö ja sen löytäjä Reijo Kuusisto.	etelä-kaakosta
142103	18.10.	Kohde 858 01 0001 Päivärinne: röykkiö.	lounaasta
142104	18.10.	Kohde 1000005884 Ristikytö: irtolöytöjä Matti ja Tuomo Karin tilan pelloilta.	-
142105	18.10.	Mahdollinen muinaisjäännöskohde 1000007209 Torvilevonkallio: kivrakenne.	pohjois-luoteesta
142106	18.10.	Kohde 858 01 0003 Vähänummi: kiviuni.	lännestä
142107	19.10.	Kohde 1000005899 Linjaniittu: kivikautinen löytöpaikka.	itä-koillisesta

### Dialuettelo d. 59117–59158

Kuvannut Kirsi Luoto 2006

Nro	Pvm	Aihe	Suunnasta
59117	21.8.	Kohde 1000 00 5896 Jussila 2: pintapoimittu peltoalue.	luoteesta
59118	22.8.	Uusi kohde 1000005765 Johannisberg E: röykkiö.	koillisesta
59119	22.8.	Kohde 1000 00 5765 Johannisberg D: röykkiö.	idästä
59120	22.8.	Kohde 858 01 0018 Johannisberg A: röykkiö.	etelästä
59121	22.8.	Kohde 858 01 0005 Suopellonmäki: raaka-ainehankintapaikka.kaakosta	
59122	23.8.	Kohde 858 01 0019a Vävars A: röykkiö.	lännestä
59123	23.8.	Kohde 858 01 0019c Vävars C: röykkiö.	etelästä
59124	23.8.	Uusi kohde 1000007199 Mäkiniiittu A: röykkiö.	luoteesta
59125	23.8.	Uusi kohde 1000007199 Mäkiniiittu B: röykkiö.	länsi-lounaasta
59126	23.8.	Uusi kohde 1000007199 Mäkiniiittu B: röykkiö ja etualalla mahdollinen hiidenkirnu.	itä-koillisesta
59127	24.8.	Uusi kohde 1000007200 Puusepäntie: röykkiöpohja.	kaakosta

59128	25.8.	Uusi kohde 1000007206 Kirjokallio: hiilimiilu C.	etelä-kaakosta
59129	25.8.	Uusi kohde 1000007206 Kirjokallio: hiilimiilu D.	länsi-lounaasta
59130	25.8.	Uusi kohde 1000007206 Kirjokallio hiilimiilu E.	koillisesta
59131	25.8.	Uusi kohde 1000007206 Kirjokallio: hiilimiilu F.	lännestä
59132	25.8.	Uusi kohde 1000007206 Kirjokallio: hiilimiilu G ja informantti Jussi Keinänen.	lounaasta
59133	25.8.	Uusi kohde 1000007206 Kirjokallio: hiilimiilu H.	etelä-lounaasta
59134	6.9.	Kohde 858 01 0021 Solhem: osittain hajotettu rökkiö.	idästä
59135	6.9.	Kohde 1000 00 5762 Johannisberg B: tutkittu rökkiö.	luoteesta
59136	6.9.	Kohde 858 01 0016 Huhtarihi II: rökkiö C.	pohjois-koillisesta
59137	6.9.	Kohde 858 01 0015 Huhtari: rökkiö.	lännestä
59138	6.9.	Kohde 858 01 0014 Viikkello: luonnonmuodostelma.	pohjois-koillisesta
59139	7.9.	Uusi kohde 1000007206 Silakkaniittu: rökkiö A.	pohjoisesta
59140	7.9.	Uusi kohde 1000007206 Silakkaniittu: rökkiö B.	luoteesta
59141	8.9.	Kohde 1000 00 4101 Ylä-Inkilä: kiveys.	etelästä
59142	8.9.	Kohde 1000 00 4101 Ylä-Inkilä: eteläinen kuopanne.	luoteesta
59143	8.9.	Kohde 1000 00 4101 Ylä-Inkilä: kiveys ja etualalla pohjoisempi kuopanteista.	luoteesta
59144	11.9.	Kohde 858 010 010 Uudenpellonmäki: rökkiö.	koillisesta
59145	11.9.	Kohde 858 01 008 Kivimäki: rökkiö.	etelästä
59146	11.9.	Uusi kohde Sarsala (ent. Kalliola 1000 00 5901): rannerenkaan löytöpaikka, jossa on matala rökkiö. Kuvassa myös informantti Sulo Maanonen.	etelästä
59147	10.10.	Kohde 1000 00 5900 Mäkelä: irtolöytöpaikka	luoteesta
59148	16.10.	Uusi kohde 1000007204 Vaunukangas: koekuoppa 1:n itäprofiili.	lännestä
59149	16.10.	Uusi kohde 1000007204 Vaunukangas: asuinpaikka.	kaakosta
59150	16.10.	Uusi irtolöytökohde 1000007208 Katila: kivistä löytöpaikka.	pohjois-luoteesta
59151	17.10.	Kohde 1000 00 5890 Rantamo: pellolta löydetty hioinkivi.	-
59152	17.10.	Kohde 85801001 Bormannin portti: kivistä asuinpaikka.	etelä-kaakosta
59153	17.10.	Uusi kohde 1000007205 Riihimäki: rökkiö ja sen löytäjä Reijo Kuusisto.	etelä-kaakosta
59154	18.10.	Kohde 858 01 0001 Päivärinne: rökkiö.	lounaasta
59155	18.10.	Kohde 1000005884 Ristikytö: irtolöytöjä Matti ja Tuomo Karin tilan pelloilta.	

- 59156 18.10. Mahdollinen muinaisjäännöskohde 1000007209 Torvilevonkallio:  
kivirakenne. pohjois-luoteesta.
- 59157 18.10. Kohde 858 01 0003 Vähänummi: kiviuuni. lännestä
- 59158 19.10. Kohde 1000005899 Linjaniittu: kivilautainen löytöpaikka. itä-koillisesta

## **Kirjallisuus**

Siiriäinen, A. 1983. *Suur-Tuusulan historia I. Tuusula-Kerava-Järvenpää. Esihistoriallisesta ajasta seurakunnan perustamiseen 1643.* Järvenpää.

## **Keskeinen arkistomateriaali**

Leppäaho, J. 1938. *Tuusula, Jussilan talo, Takapelto. Rautakautisen kalmiston kaivaus 1935, 1937.* Museoviraston Arkeologian osaston topografisessa arkistossa.

Sarkamo, J. 1965. *Tuusulan, Keravan ja Järvenpään inventointi. Tuusula, inventointi 1965. I-III.* Museoviraston Arkeologian osaston topografisessa arkistossa.

Taavitsainen, J.-P. 1992. *Tuusulan Maantiekylän ja Ruotsinkylän röykkiöiden tarkastus 21. ja 22.10.1992.* Museoviraston Arkeologian osaston topografisessa arkistossa.

# 1. Bormannin portti

858010001

*Muinaisjäännöstyyppi:* asuinpaikat  
*Ajoitus:* kivikautinen  
*Rauhoitusluokka:* 2  
*Lukumäärä:* 1  
*Peruskartta:* 2043 06 TUUSULA  
*Yhtenäiskoordinaatit:* p = 6707551, i = 3391036, z = 50 m mpy  
*Sijainti:* Tuusulan kirkosta 5,5 km pohjoiseen.  
*Rekisterikylä:* Ruskela  
*Kiinteistöt:* 858-412-5-5 Suoniitty  
om. Pekka Åberg,  
Uutelankuja 31, 04300 Tuusula

858-412-4-2 Suopelto  
om. Samuli Ojala

*Kohdekuvaus:* Asuinpaikka on Sarsalanojan länsipuolella ja Ruskelasta Hyvinkäälle vievän tien pohjoispuolella. Kohde sijaitsee Suopellon talosta noin 150 m lähes pohjoiseen jyrkähkösti itään kohti Sarsalanojaa viettävällä hiekkaisella pellolla. Paikalta on löydetty kvartsi-iskoksia alueelta, jonka alaraja kulkee Sarkamon mukaan noin 49–50 m mpy korkeudella. Vuoden 2006 inventoinnissa iskoksia löydettiin kuitenkin myös hieman tätä alemmalta korkeudelta.

*Tutkimukset :*

Jaakko Sarkamo 1965, inventointi: Sarkamon mukaan S.I. Ojala oli jo vuonna 1930 löytänyt paikalta reikäkiven kappaleen, joka oli sittemmin hajonnut. Kohteella käynyt Sarkamo löysi inventoinnin yhteydessä pelto-  
tasanteelta kvartsi-iskoksia. Sarkamo myös havaitsi, että löytöjä tuli nimenomaan pellon hiekkaperäisestä osasta ja että ne loppuivat alempana rinteessä, jossa maaperä vaihtui savihiekaksi ja saveksi. Sarkamon kertomuksessa kohde numero 1.

*Löydöt:* KM 16903 kvartsi-iskoksia.  
KM 36471: 1–2, kvartsikaavin ja –iskoksia.

*Inventointi 2006:* Kohde tarkastettiin inventoinnin yhteydessä. Pelto oli kynnetty, ja sen hiekkaisesta osasta löydettiin yksi kvartsikaavin sekä joitakin kvartsi-iskoksia, jotka otettiin talteen. Kohde on hyväkuntoinen.

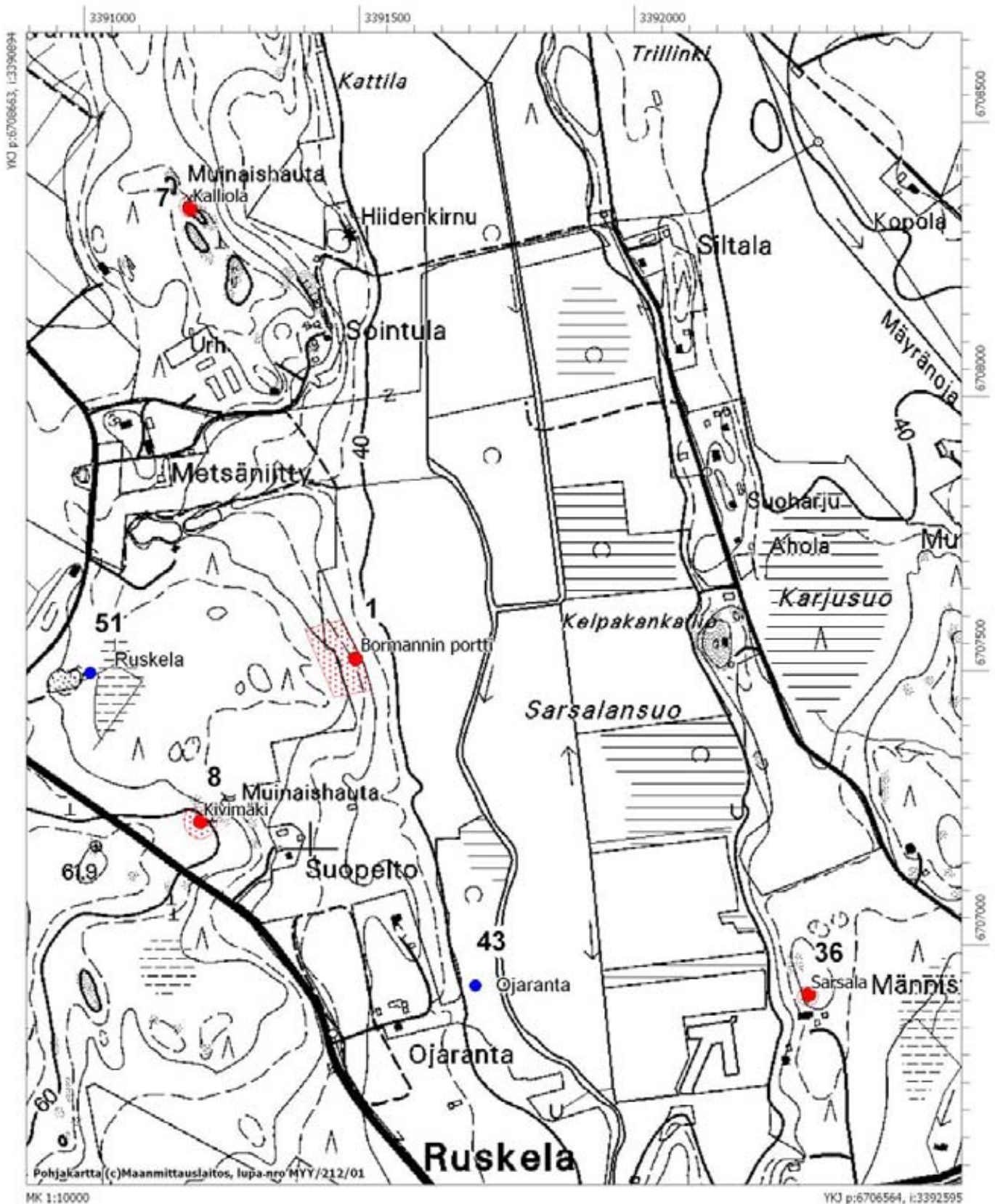
*Valokuvat:* f. 142101  
*Diat:* d. 59152

*Rajauksen perustelu:* Rajaus on tehty Sarkamon laatiman kartan perusteella. Huomioon on otettu myös se, että vuoden 2006 inventoinnissa iskoksia löydettiin myös 49 ja 50 m korkeuskäyrien alapuolelta. Asuinpaikka-alue saattaa jatkua metsän puolelle lännessä. Asuinpaikan tarkka rajaaminen edellyttää lisätutkimuksia.

Karttaote 1:10000

# 1. Tuusula Bormannin portti (858010001) ja lähialueen kohteet

2043 06 TUUSULA



## 2. Hyökkälä Kirkkotie

858010002

*Muinaisjäännöstyyppi:* asuinpaikat  
*Ajoitus:* kivikautinen  
*Rauhoitusluokka:* 3  
*Lukumäärä:* 1  
*Peruskartta:* 2043 05 HYRYLÄ  
*Yhtenäiskoordinaatit:* p = 6700947, i = 3391195, z = 40 m mpy  
*Sijainti:* Tuusulan kirkosta 1,1 km etelälounaaseen.  
*Rekisterikylä:* Hyökkälä  
*Kiinteistöt:* 858-402-13-10  
om. Tuusulan kunta, PL 60, 04301 Hyrylä  
858-402-3-81 Perttilä  
om. Paula Latva, Kirkkotie 1, 04300 Tuusula  
Pertti Latva, Orapihlajantie 10 a 8, 00320 Helsinki

*Kohdekuvaus:* Asuinpaikka sijaitsee Tuusulanjärven eteläkärjessä, Järvenpään menevän tien ja Tuusulanjoen suun välisellä hiekkaisella rinteellä. Rinne viettää voimakkaasti kohti etelään. Alueella kasvaa nykyään sekametsää, osa asuinpaikka-alueesta lienee aikaa sitten jäänyt läheisten rakennusten alle. Maannos alueella on hiekkaa.

### *Tutkimukset :*

Jaakko Sarkamo 1965, inventointi: Sarkamo havaitsi paikalla mullan alla 15 cm paksuisen hienon, punertavan hiekan kerroksen. Tämän alla oli kellertävää, rapautuneita kiviä sisältävää hietaa. Sarkamo mainitsee rinteiden laella olevan lukuisia epämääräisiä kuopanteita. Inventoinnin yhteydessä löydettiin kvartsi-iskoksia ja palaneen luun palanen. Sarkamon kertomuksessa kohde nro 2.

Leena Ruonavaara 1991, kaivaus: Tutkimuksessa selvisi, että Kirkkotien varrella sijainnut asuinpaikka on joko tuhoutunut lähes kokonaan tai löydöt ovat niin pesäkkeittäin, että niiden paikallistaminen olisi edellyttänyt laajojen yhtenäisten alueiden avaamista. Toisaalta alueen Tuusulanjärven puoleisessa osassa kallio on aivan lähellä pintaa, joten ainakaan siellä ei ole syytä olettaa olleen asuinpaikkaa. Löytöinä kaivauksilta saatiin mesoliittiseen ajoitukseen viittaava ns. veneenmuotoinen ydin. Lisäksi löydettiin hiottujen kiviesineiden, mahdollisesti eteläsuomalaisista tasataltoista peräisin olevia, katkelmia, kvartsikaapimia, pii- ja kvartsi-iskoksia, kaksi saviastian palaa sekä kuonaa, jonka esihistoriallisuudesta ei voida olla varmoja.

*Löydöt:* KM 16904: kvartsi-iskoksia ja palaneen luun kappale.  
KM 26697: asuinpaikkalöytöjä – kvartsi- ja pii-iskoksia, palanutta luuta, kvartsikaapimia, keramiikkaa, kiviesineiden katkelmia.

*Inventointi 2006:* Kohde tarkastettiin inventoinnin yhteydessä ja se on säilynyt vuoden 1991 kaivausten aikaisessa kunnossa.

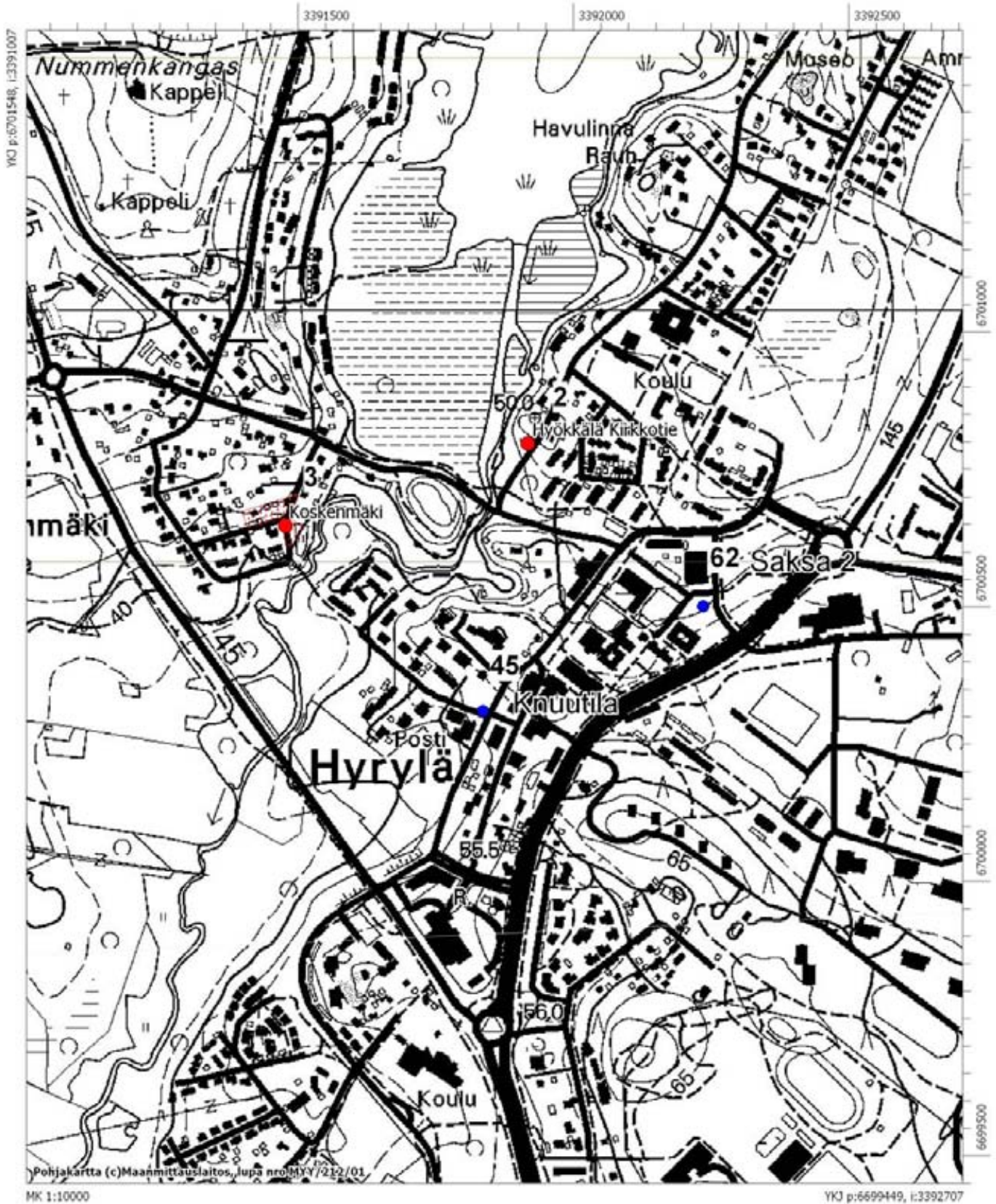
*Valokuvat:* –

*Diat:* –

Karttaote 1:10000

## 2. Tuusula Hyökkälä Kirkkotie (858010002) ja lähialueen kohteet

2043 05 HYRYLÄ ja 2043 06 TUUSULA



### 3. Koskenmäki

858010003

*Muinaisjäännöstyyppi:* asuinpaikat  
*Ajoitus:* kivikautinen  
*Rauhoitusluokka:* 2  
*Lukumäärä:* 1  
*Peruskartta:* 2043 05 HYRYLÄ  
*Yhtenäiskoordinaatit:* p = 6700817, i = 3390749, z = 40 m mpy  
*Sijainti:* Tuusulan kirkosta 1,5 km lounaaseen.  
*Rekisterikylä:* Paijala  
*Kiinteistöt:* 858-409-2-28 Jokela  
858-409-2-264 Torppa  
om. Koskenmäen Työväenyhdistys ry  
858-409-2-346 Koskela  
om. Timo Niukkanen, Teerentie 2 b, 04320 Tuusula  
858-409-2-266 Marusiino  
om. Tuusulan kunta, PL 60, 04301 Hyrylä

*Kohdekuvaus:* Asuinpaikka sijaitsee Tuusulanjoen länsipuolisella rannalla, joen hiekkaisella etelään viettävällä penkereellä, 40–43 m korkeuskäyrien välissä. Asuinpaikan ydinosa sijoittuu Koskelantien länsipuolelle, Koskelantien ja Koskitien risteyksen ollessa asuinpaikka-alueen pohjois-eteläsuuntaisessa keskipisteessä. Ydinalueella on omakotitaloja puutarhoineen. Koskelantien itäpuolisella muinaisjäännösalueella sijaitsee työväentalo hernemäineen ja suurine hiekkaisine piha-alueineen.

*Tutkimukset:*

Irtolöytö 1924: Reikäkivi, jonka Kansallismuseon kokoelmiin toimitti Eemil Sorsa.

Jaakko Sarkamo 1965, inventointi: Sarkamon inventoinnin yhteydessä alueen pellot pintapoimittiin. Sarkamo löysi alueelta kvartsi-iskoksia sekä mahdollisesti rautakautista tai historiallista keramiikkaa. Asuinpaikka sijaitsee Sarkamon mukaan 40-43 m korkeuskäyrien välisellä alueella. Tätä alemmalla tasolla maannos muuttuu hiekasta saveksi. Sarkamon mukaan asuinpaikan ydinosa sijoittui Koskelantien länsipuolelle. Sarkamon kertomuksessa kohde nro 3.

Kirsi Luoto 2006, koekaivaus: Kaivaus suoritettiin Koskelantien itäpuolisella alueella, jonka jo ennestään tiedettiin olevan asuinpaikan reuna-alueita. Alueelle kaivettiin koekuoppia, joista löydettiin kvartsi-iskoksia. Kaivauksen tulosten perusteella pystyttiin asuinpaikka-alueen rajaa tarkentamaan sen itäosassa.

*Löydöt:* KM 8497: kiviaseen kappale.  
KM 16905: kvartsi-iskoksia, mahdollista rautakaudentyypin keramiikkaa tai historiallista keramiikkaa.  
KM 35953:1–8 kvartsi-iskoksia.

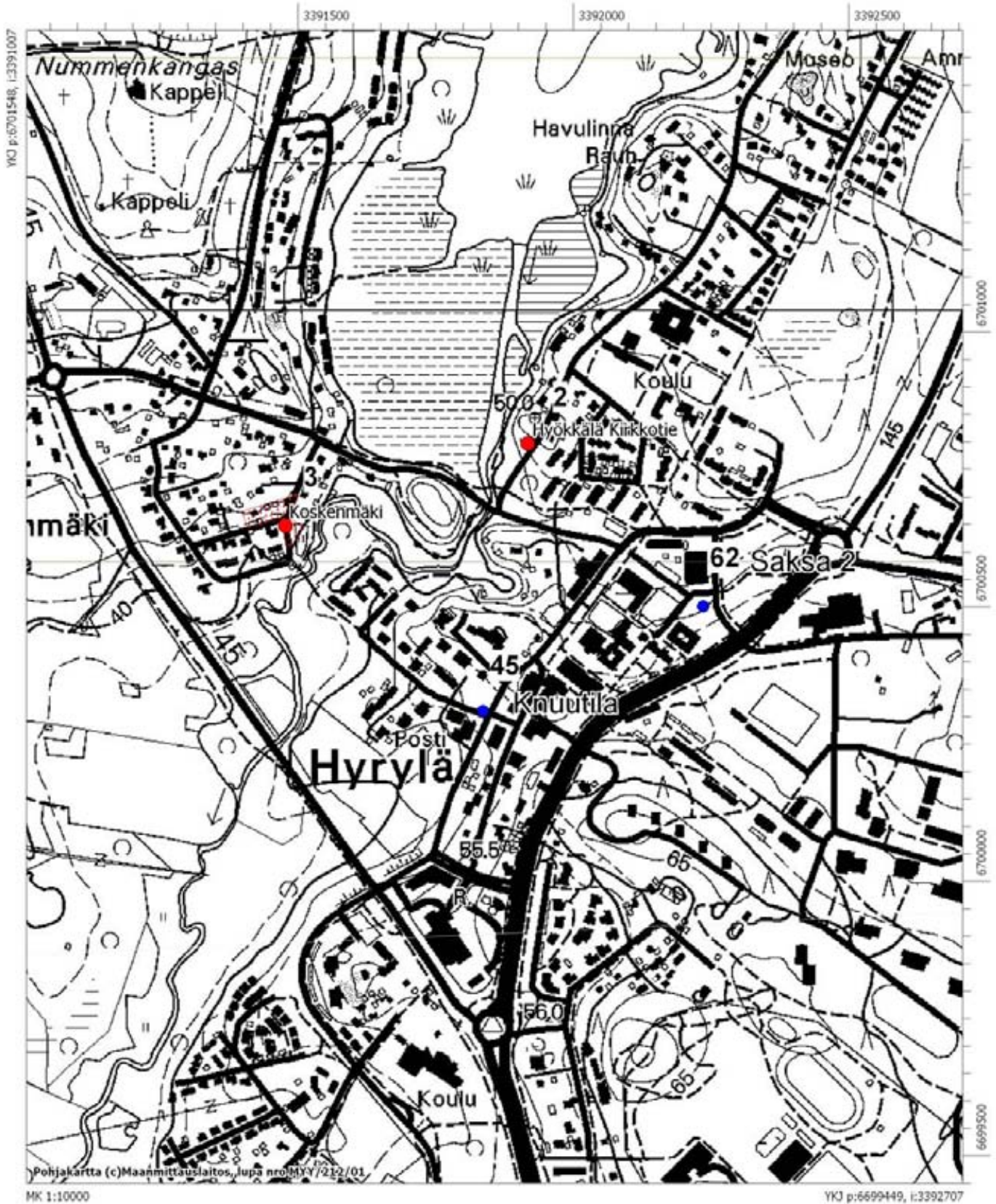
*Inventointi 2006:* Kohteella tehtiin inventointiin liittyvä koekaivaus. Katso Kirsi Luodon kaivauskertomus Museoviraston arkeologian osaston topografisessa arkistossa

*Valokuvat:* f. 142056–142057  
*Diat:* d. 59083–59084  
*Rajauksen peruste:* Rajauksen perusteena on käytetty Sarkamon (1965) havaintoja ja vuoden 2006 koekaivauksen tuloksia. Karttaote 1:10000



### 3. Tuusula Koskenmäki (858010003) ja lähialueen kohteet

2043 05 HYRYLÄ ja 2043 06 TUUSULA



## 4. Takapelto

858010004

*Muinaisjäännöstyyppi:* asuinpaikat  
*Ajoitus:* kivikautinen  
*Rauhoitusluokka:* 2  
*Lukumäärä:* 1  
*Peruskartta:* 2043 05 HYRYLÄ  
*Yhtenäiskoordinaatit:* p = 6693183, i = 3389100, z = 40 m mpy  
*Sijainti:* Tuusulan kirkosta 9,2 km etelälounaaseen..  
*Rekisterikylä:* Ruotsinkylä  
*Kiinteistöt:* 858-411-31-3 Lentoasema  
om. Suomen valtio / Ilmailulaitos  
PL 50, 01530 Vantaa

*Kohdekuvaus:* Asuinpaikka sijaitsee Tuusulan Ruotsinkylässä, Lövkulla-nimisestä talosta noin 350 m etelään olevalla pellolla Helsinki-Vantaa lentoaseman koillispuolella. Nuorakeraaminen asuinpaikka on loivasti kaakkoon viettävällä peltorinteellä alueella, jossa peltomullan seassa on noin 25-30 m vyöhykkeellä hienoa hiekkaa. Muualla maannos on pääasiassa savea. Paikalta on löydetty venekirveen teelmä, nuorakeramiikkaa, kivistä, tasataltoja, iskukiviä ja kvartsiesineitä ja -iskoksia.

*Tutkimukset:* Jorma Leppäaho 1939, tarkastus: Tarkastuksessaan Jorma Leppäaho toteasi paikalla sijaitsevan nuorakeraamisen asuinpaikan. Kohde sijaitsee todellisuudessa hänen merkitsemäänsä asuinpaikan karttamerkintään verrattuna noin 60 m pohjoiskoillisempänä.

Jaakko Sarkamo 1965, inventointi: Sarkamon inventoinnissa ei asuinpaikka-aluetta kynnön jäljiltä tarkasteltaessa löytynyt kivikautisia merkkejä yhtä kvartsiesinettä lukuun ottamatta. Sarkamon kertomuksessa kohde numero 4.

*Löydöt:* KM 10353: 1–7 poikkikirves, taltta, kiviesineiden katkelmia, kvartsiveitinsi, kvartsi-iskoksia, palanutta luuta  
KM 10530: 1–17 kvartsi-kaapimia, kvartsi-iskoksia, keramiikkaa (ainakin osa nuorakeramiikkaa), palanutta luuta  
KM 10688: 1–14 iskukivi, venekirveen teelmä, hoin, kvartsiesineitä, kvartsi-iskoksia, nuorakeramiikkaa  
KM 11038: 1–21 kivistä, tasataltoja, kiviesineiden katkelmia, keramiikkaa (ainakin osa nuorakeramiikkaa), kivilaji-, pii- ja kvartsi-iskoksia, palanutta luuta

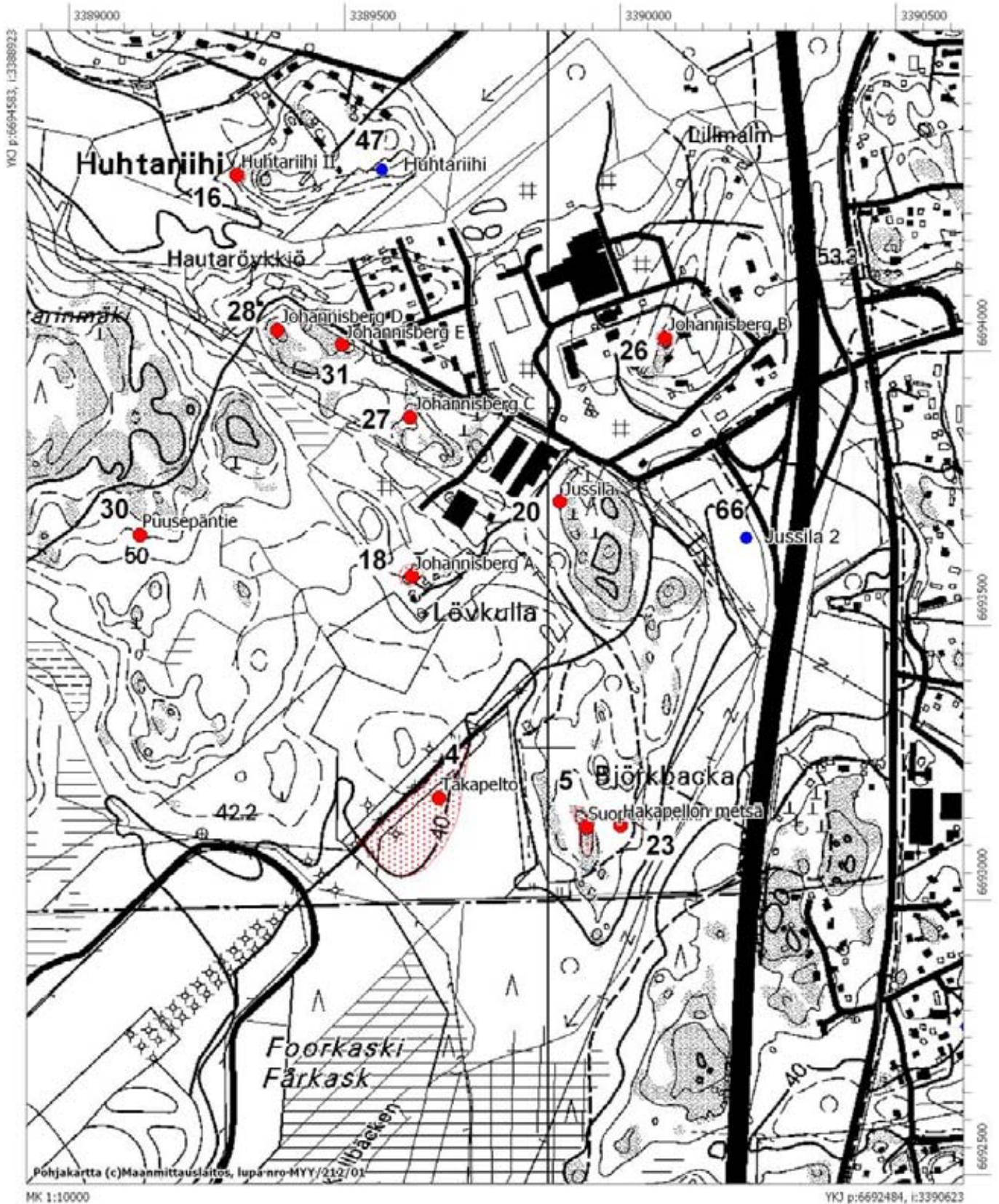
*Inventointi 2006:* Kohde tarkastettiin inventoinnin yhteydessä. Pelto oli kynnetty, mutta kivikauteen viittaavia havaintoja ei kuitenkaan tehty. Kohde on hyväkuntoinen.

*Valokuvat:* f. –  
*Diat:* d. –  
*Rajauksen perustelu:* Kohde on rajattu topografian ja pintalöytöjen esiintymisalueen perusteella.

Karttaote 1:10000

#### 4. Tuusula Takapelto (858010004) ja lähialueen kohteet.

2043 05 HYRYLÄ



## 5. Suopellonmäki

858010005

*Muinaisjäännöstyyppi:* raaka-aineen hankintapaikat - louhokset  
*Ajoitus:* kivikautinen  
*Rauhoitusluokka:* 2  
*Lukumäärä:* 1  
*Peruskartta:* 2043 05 HYRYLÄ  
*Yhtenäiskoordinaatit:* p = 6693118, i = 3389364, z = 52 m mpy  
*Sijainti:* Tuusulan kirkosta 9,2 km etelälounaaseen.  
*Rekisterikylä:* Ruotsinkylä  
*Kiinteistöt:* 858-411-31-3 Lentoasema  
om. Suomen valtio / Ilmailulaitos  
PL 50, 01530 Vantaa

*Kohdekuvaus:* Louhos sijaitsee sekametsän ympäröimällä graniittikalliolla n. 300 m luoteeseen Tuusulan moottoritieltä Vantaa ja Tuusulan rajan kohdalta katsottuna. Kallion korkeimmalta kohdalta lähtee 3,2 metriä pitkä kvartsijuoni. Juoni on itäpäässään noin 50 cm levyinen ja kapenee länteen. Siinä on useita jopa 15 cm syviä portaittaisia louhoksia. Paikalta on löydetty myös kvartsi-iskoksia.

*Tutkimukset:* Jaakko Sarkamo 1965, inventointi: Sarkamon kertomuksessa kohde numero 5.

*Löydöt:* KM 16909: kvartsi-iskoksia.

*Inventointi 2006:* Kohde tarkastettiin inventoinnin yhteydessä. Kvartsisuonen koordinaatteja täsmennettiin GPS-paikantimella. Kohde on hyväkuntoinen, joskin sammaloitunut.

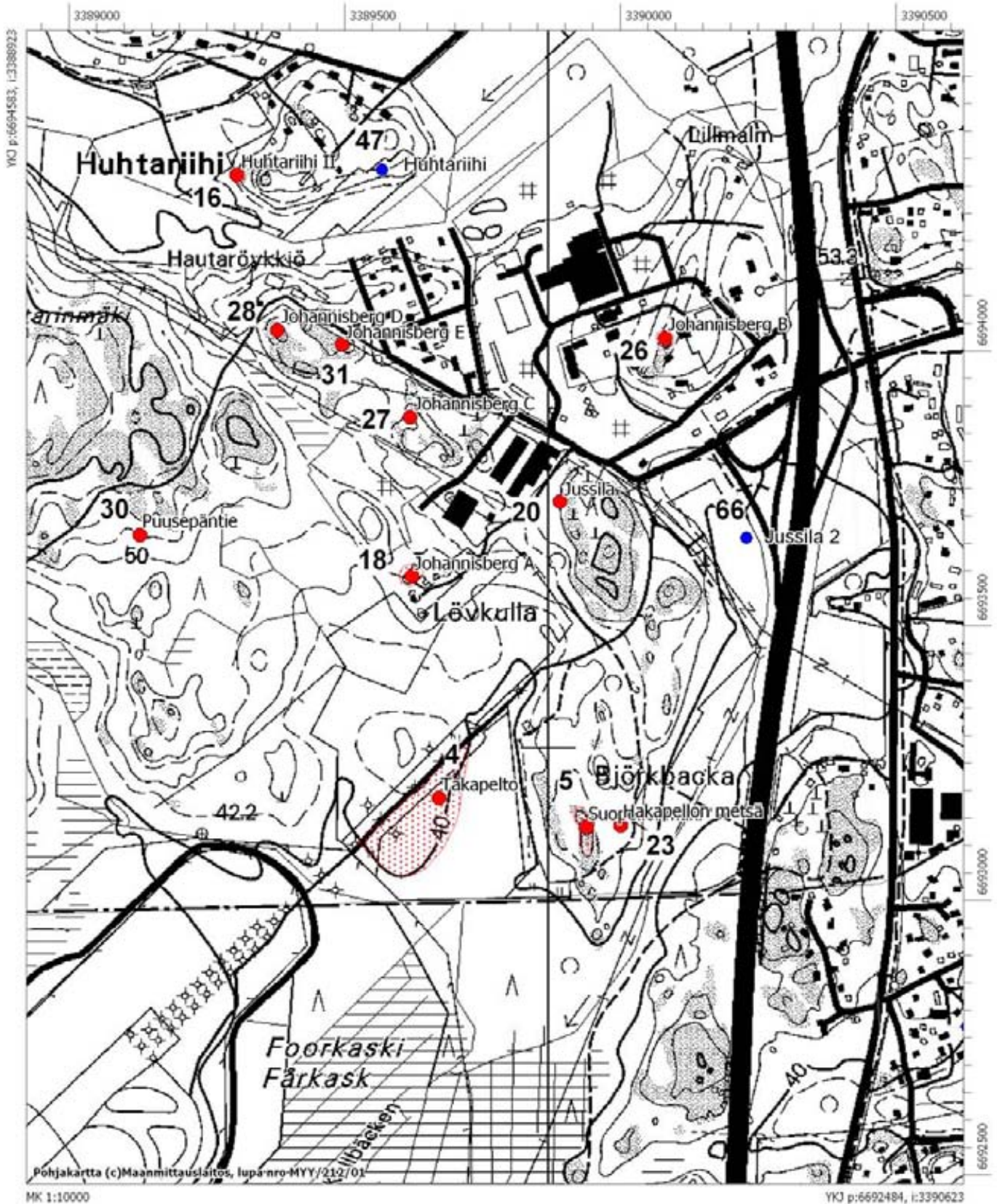
*Valokuvat:* f. 142070

*Diat:* d. 59121

Karttaote 1:10000

## 5. Tuusula Suopellonmäki (858010005) ja lähialueen kohteet.

2043 05 HYRYLÄ



## 6. Vähänummi

858010006

*Muinaisjäännöstyyppi:* kivirakenteet - röykkiöt  
*Ajoitus:* ajoittamaton  
*Rauhoitusluokka:* 2  
*Lukumäärä:* 1  
*Peruskartta:* 2044 07 KELLOKOSKI  
*Yhtenäiskoordinaatit:* p = 6712309, i = 3395913, z = 60 m mpy  
*Sijainti:* Tuusulan kirkosta 9 km pohjoiskoilliseen.  
*Rekisterikylä:* Kellokoski  
*Kiinteistöt:* 858-404-26-0 Malmars  
om. Veli-Pekka Talvela  
Malmarintie 17  
04460 Nummenkylä

*Kohdekuvaus:* Kohde sijaitsee noin 120 m päässä Kellokosken Malmarin tilan päära-  
kennuksesta pohjoiseen. Täällä kuusimetsässä, noin kymmenen metriä  
pellon reunasta lounaaseen kohoaa kivinen kumpare, jonka päällä on lä-  
pimitaltaan 2 m ja korkeudeltaan 0,5 m oleva sammaloitunut ja ruohot-  
tunut kiviröykkiö. Kivet ovat miehennostettavia ja pienempiä. Tähän  
röykkiöön johtaa kahden metrin pituinen oja. Röykkiötä ympäröivän 4–5  
x 3–5 m kokoisen, pyöreähkön kumpareen ympärillä on metrin levyisiä  
ja 0,5 m syvyisiä painaumia.

*Tutkimukset :*

Jaakko Sarkamo 1965, inventointi: Paikan osoitti Sarkamolle agronomi  
Talvela. Sarkamo suoritti paikalla pienimuotoisen koekaivauksen, jossa  
kumpareelle, jolla röykkiön jäännökset sijaitsevat, kaivettiin koeoja. Tä-  
stä saatiin esiin kiviä ja sekaantunutta maata. Röykkiön kohdalla kivet oli-  
vat palaneet, josta Sarkamo päätteli, että kyseessä olisi mahdollisesti ki-  
viuunin jäännökset. Sarkamon kertomuksessa kohde nro 68.

*Löydöt:*

–

*Inventointi 2006:*

Kohde tarkastettiin inventoinnin yhteydessä. Kumpareen, jolla röykkiö  
sijaitsee, ympärillä ei havaittu enää yhtä selviä painaumia kuin vuoden  
1965 inventoinnin yhteydessä oli havaittu. Muuten kohde on hyväkun-  
toinen.

*Valokuvat:*

f. 142106

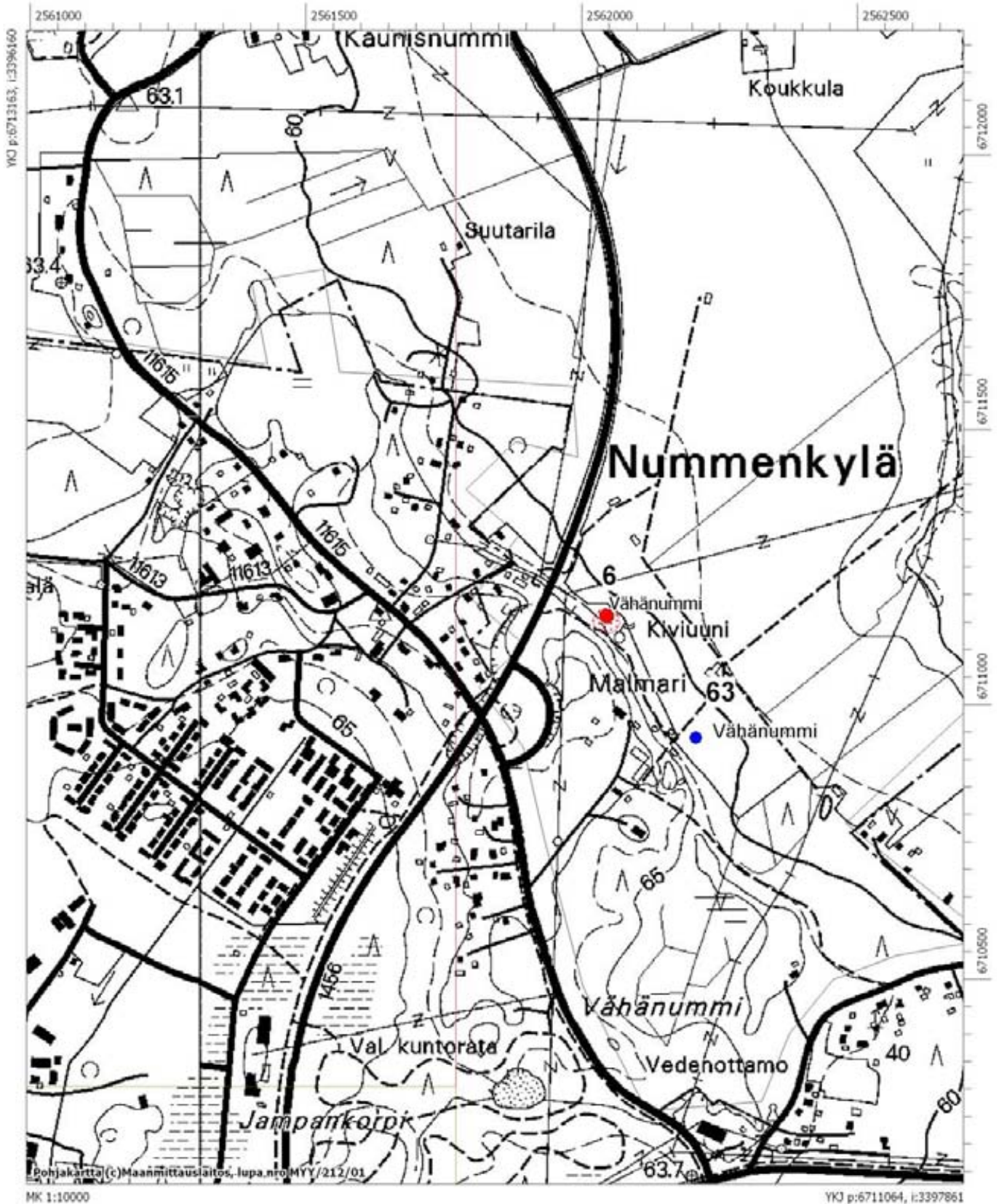
*Diat:*

d. 59157

Karttaote 1:10000

## 6. Tuusula Vähänummi (858010006)

2044 04 JOKELA ja 2044 07 KELLOKOSKI



## 7. Kalliola

858010007

*Muinaisjäännöstyyppi:* kivirakenteet - röykkiöt  
*Ajoitus:* ajoittamaton  
*Rauhoitusluokka:* 3  
*Lukumäärä:* 1  
*Peruskartta:* 2043 06 TUUSULA  
*Yhtenäiskoordinaatit:* p = 6708384, i = 3390773, z = 55 m mpy  
*Sijainti:* Tuusulan kirkosta 6,5 km pohjoisluoteeseen.  
*Rekisterikylä:* Vanhakylä  
*Kiinteistöt:* 858-416-2-74 Maittala  
om. Aino Tommola  
Lammaskalliontie 6  
04380 Tuusula

*Kohdekuvaus:* Röykkiön jäännökset ovat aikanaan sijainneet Sointulan talosta 300 m luoteeseen kuusimetsässä, kallionyppylällä läheisestä hiidenkirnusta 280 m länteen. Röykkiötä ei pystytty vuoden 2006 inventoinnin yhteydessä löytämään ja se lieneekin tuhoutunut. Läheisessä metsässä on myös aikanaan havaittu sysimiiluja ja röykkiö onkin saattanut olla mahdollisesti jonkinlaisen uunin jäännös. Sysimiiluihin viittaavia merkkejä ei vuoden 2006 inventoinnissa havaittu.

*Tutkimukset:* Jaakko Sarkamo 1965, inventointi: Soitulan talon isäntä oli osoittanut röykkiön Sarkamolle inventoinnin yhteydessä. Tuolloin röykkiöstä oli jäljellä enää vain osa puolikaaresta, joka koostui miehennostettavista kivistä. Läheisestä metsästä löytyi myös sysimiiluja ja Sarkamo arvelikin röykkiön jäänteiden olevan mahdollisesti peräisin jonkinlaisesta uunista. Sarkamon kertomuksessa kohde numero 73.

*Löydöt:* –

*Inventointi 2006:* Kohteen sijaintipaikalla käytiin inventoinnin yhteydessä, mutta sitä ei yrityksestä huolimatta kyetty paikallistamaan. Röykkiö lienee tuhoutunut.

*Valokuvat:* –

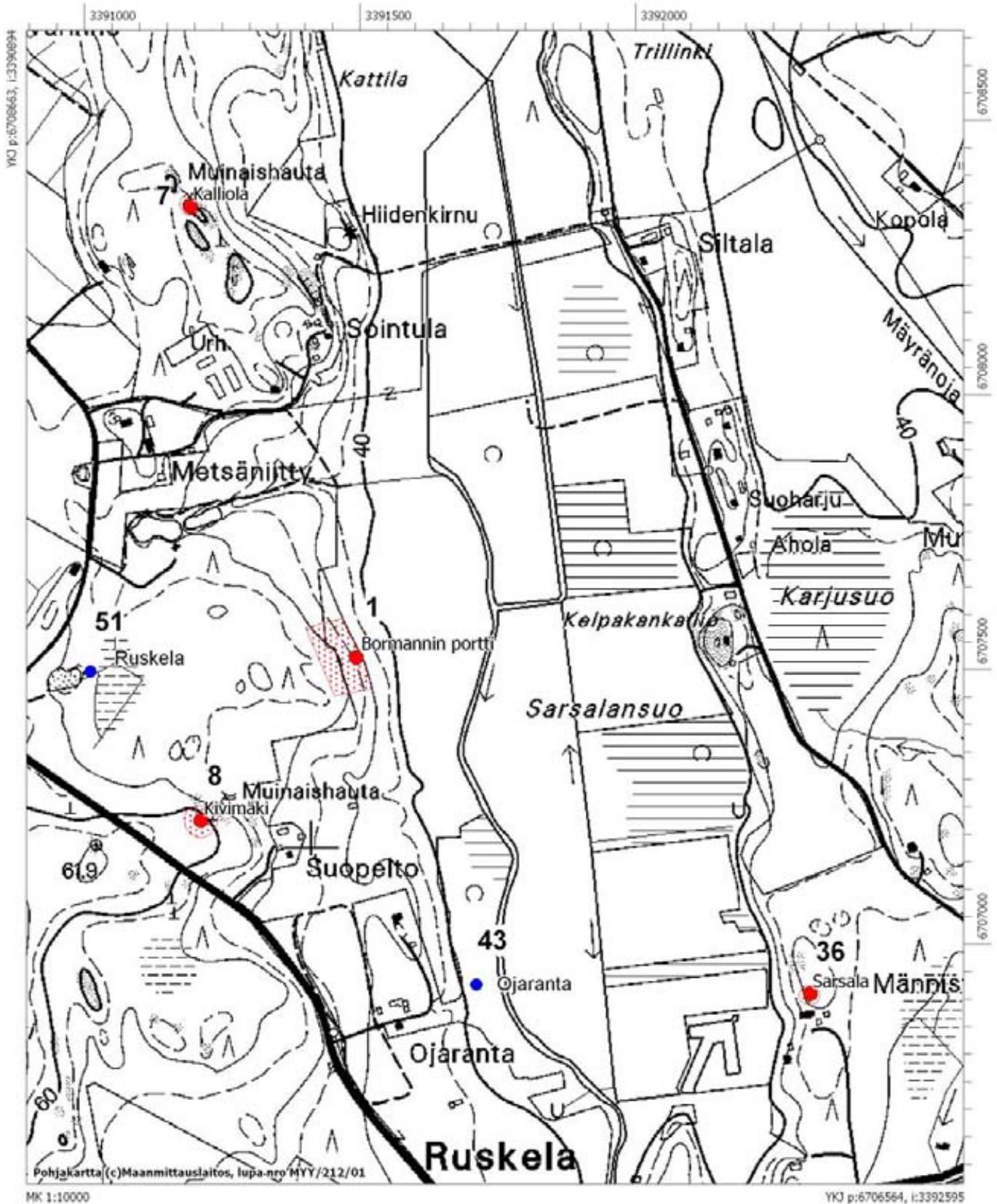
*Diat:* –

Karttaote 1:10000



## 7. Tuusula Kalliola (858010007) ja lähialueen kohteet

2043 06 TUUSULA



## 8. Kivimäki

858010008

*Muinaisjäännöstyyppi:* kivrakenteet - röykkiöt  
*Ajoitus:* ajoittamaton  
*Rauhoitusluokka:* 1  
*Lukumäärä:* 1  
*Peruskartta:* 2043 06 TUUSULA  
*Yhtenäiskoordinaatit:* p = 6707267, i = 3390740, z = 60 m mpy  
*Sijainti:* Tuusulan kirkosta 5,5 km pohjoiskoilliseen.  
*Rekisterikylä:* Ruskela  
*Kiinteistöt:* 858-412-4-2 Suopelto  
om. Samuli Ojala

*Kohdekuvaus:* Röykkiö sijaitsee Suopellon talosta 140 m luoteeseen tilustien ja Ruskelasta Hyvinkäälle vievän tien välissä. Röykkiö on suunnilleen itä-länsisuuntaisella sekametsän ympäröimällä ja siirtokivilohkareisella kalioselänteellä n. 5 m ylempänä taitekohtaa, josta rinne alkaa viettää jyrkemmin pohjoiseen. Lampaanpään kokoisista kivistä koostuva röykkiö on kooltaan 4 x 3 m, korkeutta röykkiöllä on noin 0,5 m ja sen keskellä on suppilomainen painauma.

*Tutkimukset :*

Jaakko Sarkamo 1965, inventointi: Suopellon isäntä Samuli Ojala oli jo vuosikymmeniä aikaisemmin havainnut viinankeittopaikaksi arvelemansa röykkiön maillaan. Sarkamo tarkasti kohteen inventoinnin yhteydessä. Sarkamon kertomuksessa kohde numero 74.

*Löydöt:* –

*Inventointi 2006:* Kohde tarkastettiin inventoinnin yhteydessä. Kohde on hyväkuntoinen.

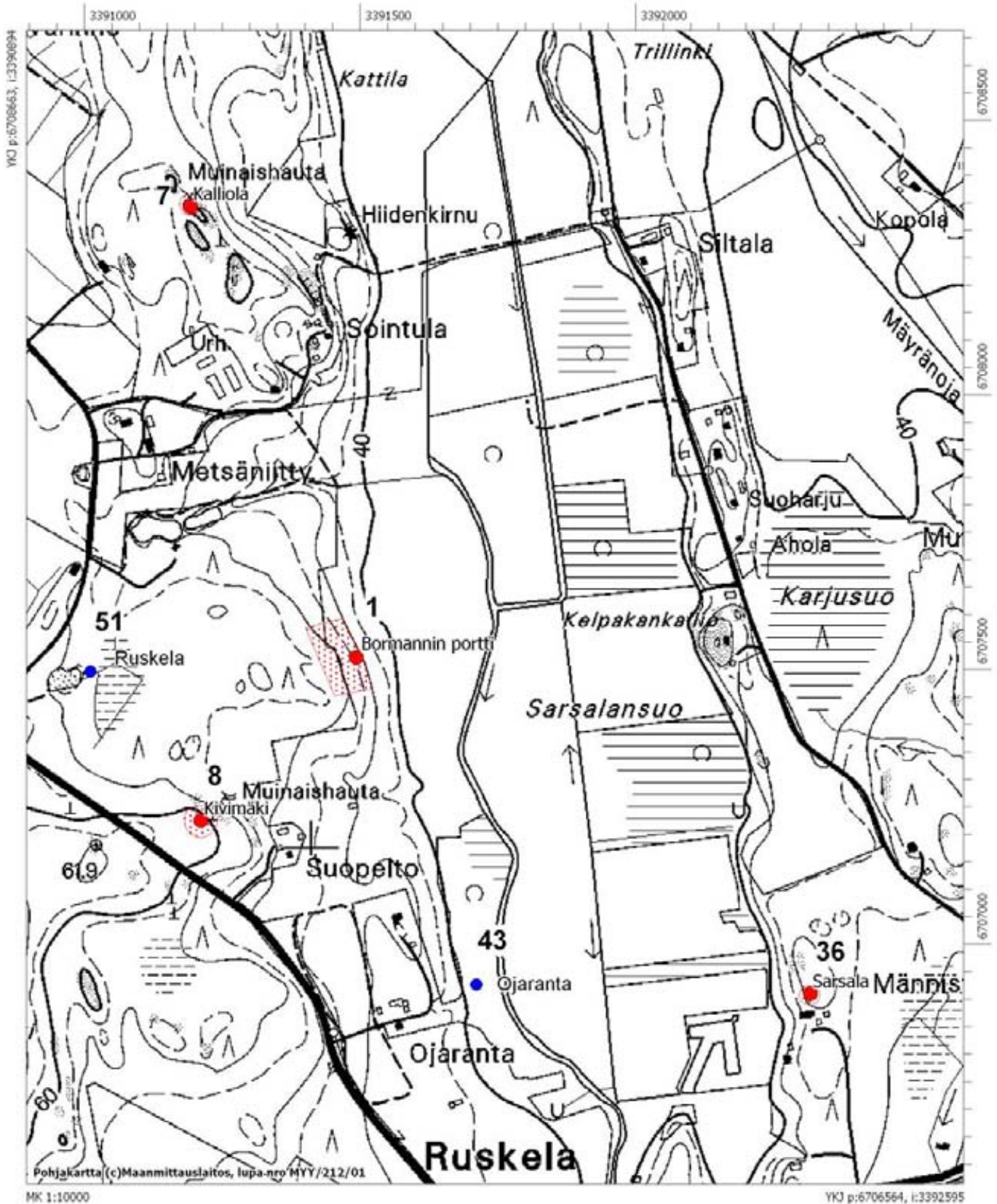
*Valokuvat:* f. 142094

*Diat:* d. 59145

Karttaote 1:10000

## 8. Tuusula Kivimäki (858010008) ja lähialueen kohteet

2043 06 TUUSULA



## 9. Korkeamäki

858010009

*Muinaisjäännöstyyppi:* kivrakenteet - röykkiöt  
*Ajoitus:* ajoittamaton  
*Rauhoitusluokka:* 3  
*Lukumäärä:* 4  
*Peruskartta:* 2043 06 TUUSULA  
*Yhtenäiskoordinaatit:* p = 6704584, i = 3394204, z = 45 m mpy  
*Sijainti:* Tuusulan kirkosta 3,6 km koilliseen.  
*Rekisterikylä:* Tuomala  
*Kiinteistöt:* 858-415-5-100 Käenpyrstö  
om. Maarit Viemerö  
Hakalantie 32  
04380 Tuusula

*Kohdekuvaus:* Röykkiöt ovat sijainneet Korkeamäen pohjoisella alareunalla, pensaikos-  
sa lähellä pohjoisessa levittäytyvän pellon reunaa. Röykkiöitten halkaisi-  
jat ovat olleet 1–2 m ja ne ovat koostuneet pienistä pyöreistä kivistä aina  
hieman suurempiin, mutta kuitenkin miehenostettaviin kiviin. Röykkiöt  
ovat olleet mitä luultavimmin peltoraunioita. Ne ovat tuhoutuneet, kun  
Korkeamäen jyrkkää rinnettä on tasoitettu mäen päällä olevan uuden  
asuinrakenuksen pihamaaksi. Röykkiöt ovat jääneet rinteestä valuneen ja  
sille kasatun irtomaan alle.

*Tutkimukset:* Jaakko Sarkamo 1965, inventointi: Maanviljelijä Sulo Vainion opasta-  
mana Sarkamo tarkasti kohteen inventoinnin yhteydessä. Hän arveli  
röykkiöiden olevan peltoraunioita. Sarkamon kertomuksessa kohde nu-  
mero 75.

*Löydöt:* –

*Inventointi 2006:* Kohteen sijaintipaikalla käytiin inventoinnin yhteydessä ja havaittiin  
röykkiöiden tuhoutuneen lähelle rakennetun asuinrakennuksen pihamaan  
tasauksen yhteydessä.

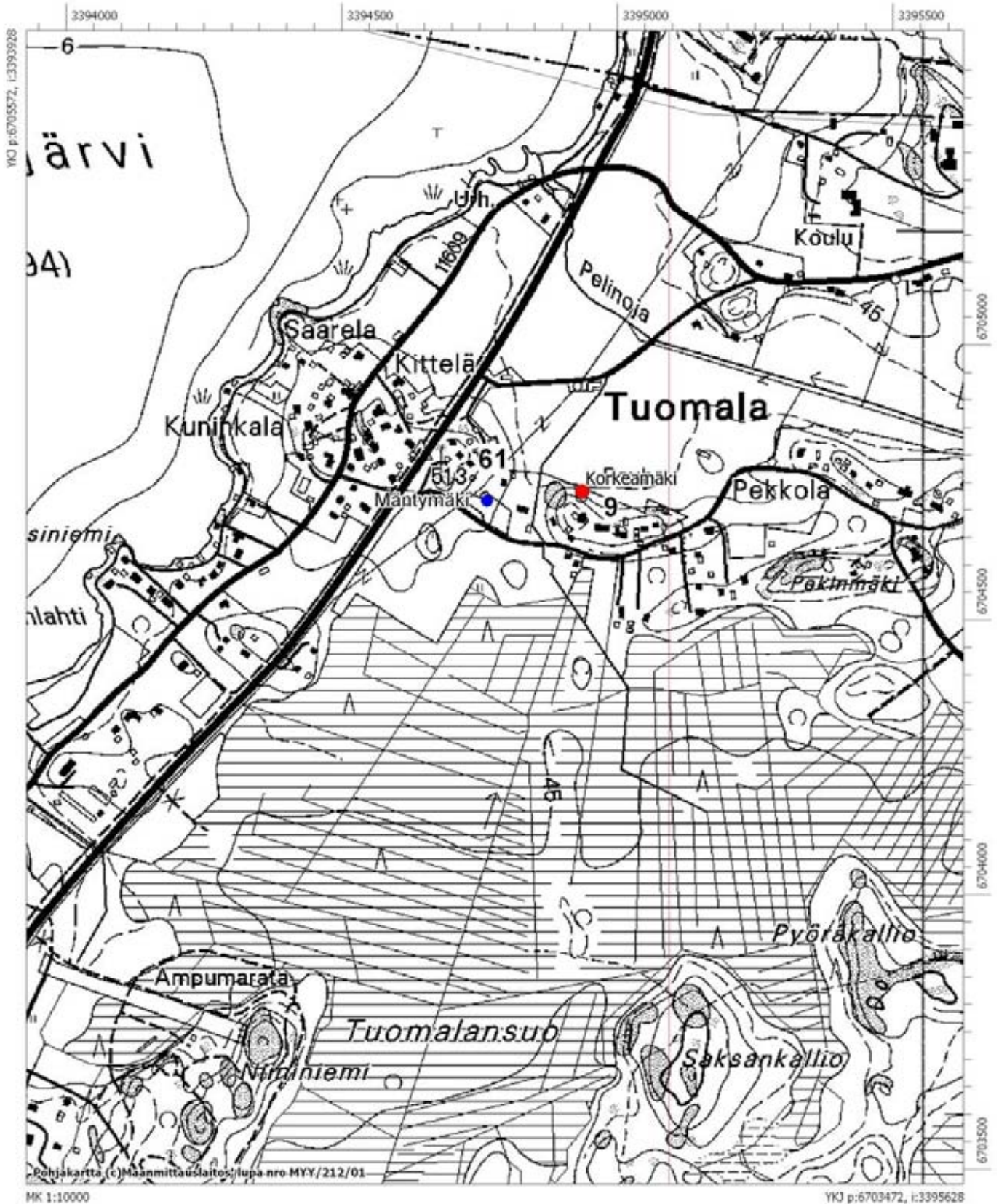
*Valokuvat:* –

*Diat:* –

Karttaote 1:10000

## 9. Tuusula Korkeamäki (858010009)

2043 06 TUUSULA ja 2044 09 JÄRVENPÄÄ



## 10. Uudenpellonmäki

858010010

*Muinaisjäännöstyyppi:* kivirakenteet - röykkiöt  
*Ajoitus:* ajoittamaton  
*Rauhoitusluokka:* 2  
*Lukumäärä:* 1  
*Peruskartta:* 2043 06 TUUSULA  
*Yhtenäiskoordinaatit:* p = 6704526, i = 3388099, z = 60 m mpy  
*Sijainti:* Tuusulan kirkosta 4,5 km luoteeseen.  
*Rekisterikylä:* Rusutjärvi  
*Kiinteistöt:* 858-413-6-276 Laurila  
om. Eero Vihanto  
Kolistimentie 122  
04370 Rusutjärvi

*Kohdekuvaus:* Röykkiö sijaitsee Laurin talosta 400 m pohjoisluoteeseen ja Uudenpellon reunasta 20 m länteen olevassa kivisessä sekametsässä. Röykkiö koostuu neljän maakiven väliin kasatuista lohkaremaisista ja pyöreistä kivistä. Kivet ovat miehennostettavia. Röykkiötä on kaivettu ja kiviä siirretty. Kivet olivat sammaloituneita. Röykkiö on ilmeisesti peltoraunio.

*Tutkimukset :*

Jaakko Sarkamo 1965, inventointi: Maanviljelijä Lauri Vihanto osoitti röykkiön Sarkamolle, joka tarkasti kohteen inventoinnin yhteydessä. Tuolloin osa kivistä oli ollut paljaina ja Vihanto olikin kertonut, että paikalla on aikanaan sijainnut nauriskpelto. Siksi Sarkamo arveli röykkiön olevan peltoraunio. Sarkamon kertomuksessa kohde numero 76.

*Löydöt:* –

*Inventointi 2006:* Kohde tarkastettiin inventoinnin yhteydessä ja se on hyväkuntoinen.

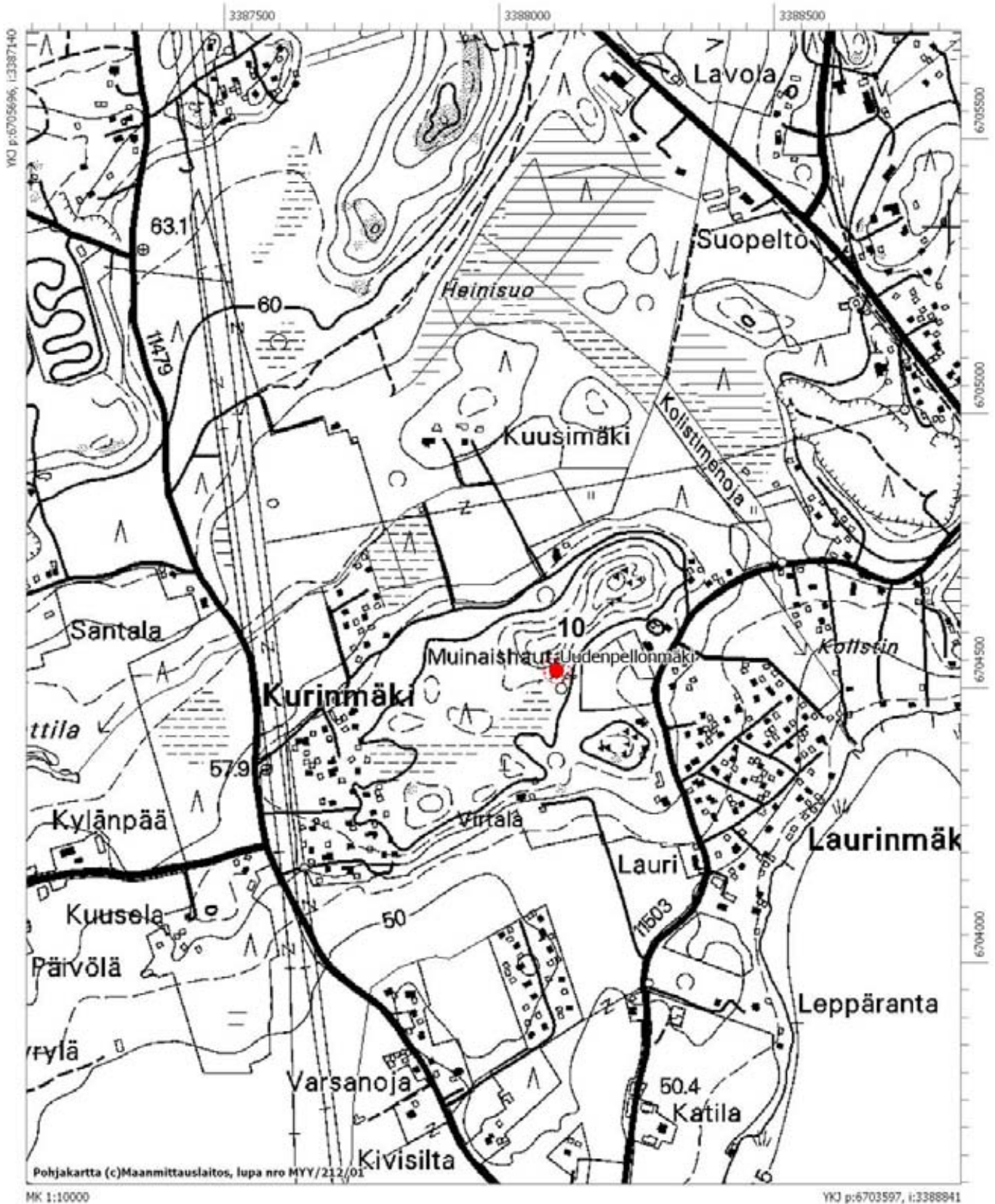
*Valokuvat:* f. 142093

*Diat:* d. 59144

Karttaote 1:10000

# 10. Tuusula Uudenpellonmäki (858010010)

2043 06 TUUSULA



# 11. Lapinmäki

858010011

*Muinaisjäännöstyyppi:* kivrakenteet  
*Ajoitus:* ajoittamaton  
*Rauhoitusluokka:* 3  
*Lukumäärä:* 1  
*Peruskartta:* 2043 02 KLAUKKALA  
*Yhtenäiskoordinaatit:* p = 6699891, i = 3383819, z = 40 m mpy  
*Sijainti:* Tuusulan kirkosta 1,3 km itälounaaseen.  
*Rekisterikylä:* Nahkela  
*Kiinteistöt:* 858-408-2-103 Metsola  
om. Sinikka Karppinen  
Sahatie 1 c 30  
01650 Vantaa

*Kohdekuvaus:* Kohde on sijainnut Vantaanjoen ja Krapuojan liittymäkohdasta 850 m itäkoilliseen ja Muistolan talosta 800 m lounaaseen. Alueella non kasvanut kuusimetsää, joka sittemmin on kaadettu. Nyt paikalla on sekametsää. Uunin pohjan pinta-ala on 1 x 1 m ja korkeutta uunikiveyksellä on noin 0,5 m. Pesäaukon leveys on 40 cm ja pituus 90 cm. Suuaukosta kohti peltoa johtaa 3,5 m:n pituinen, noin 25 cm leveä oja. Kohde on tuhoutunut hakkuun yhteydessä. Maastossa, kohteen sijaintipaikan läheisyydessä, on havaittavissa myös noin 3 x 2 m kokoisia kuopanteita.

## *Tutkimukset :*

Jaakko Sarkamo 1965, inventointi: Kohteen osoitti Sarkamolle Nestori Vainio. Sarkamon tarkastuksen aikaan alueella kasvoi vielä kuusimetsää ja kiviunun pohja oli hyvin havaittavissa ja kohteen ympäristössä oli tuolloin vielä havaittavissa ”paljon erilaisia sammaloituneita kuoppia, naurishautoja, kellareita tms. Nestori Vainio kertoikin Sarkamolles, että uunin läheisyydessä oli aikanaan poltettu hiilimiiluja. Sarkamon kertomuksessa kohde numero 77.

*Löydöt:* –

*Inventointi 2006:* Kohteella käytiin inventoinnin yhteydessä, mutta kivrakennetta ei löydetty ahkerasta yrittämisestä huolimatta. Kohde lienee tuhoutunut kuusimetsän avohakkuun yhteydessä.

*Valokuvat:* –

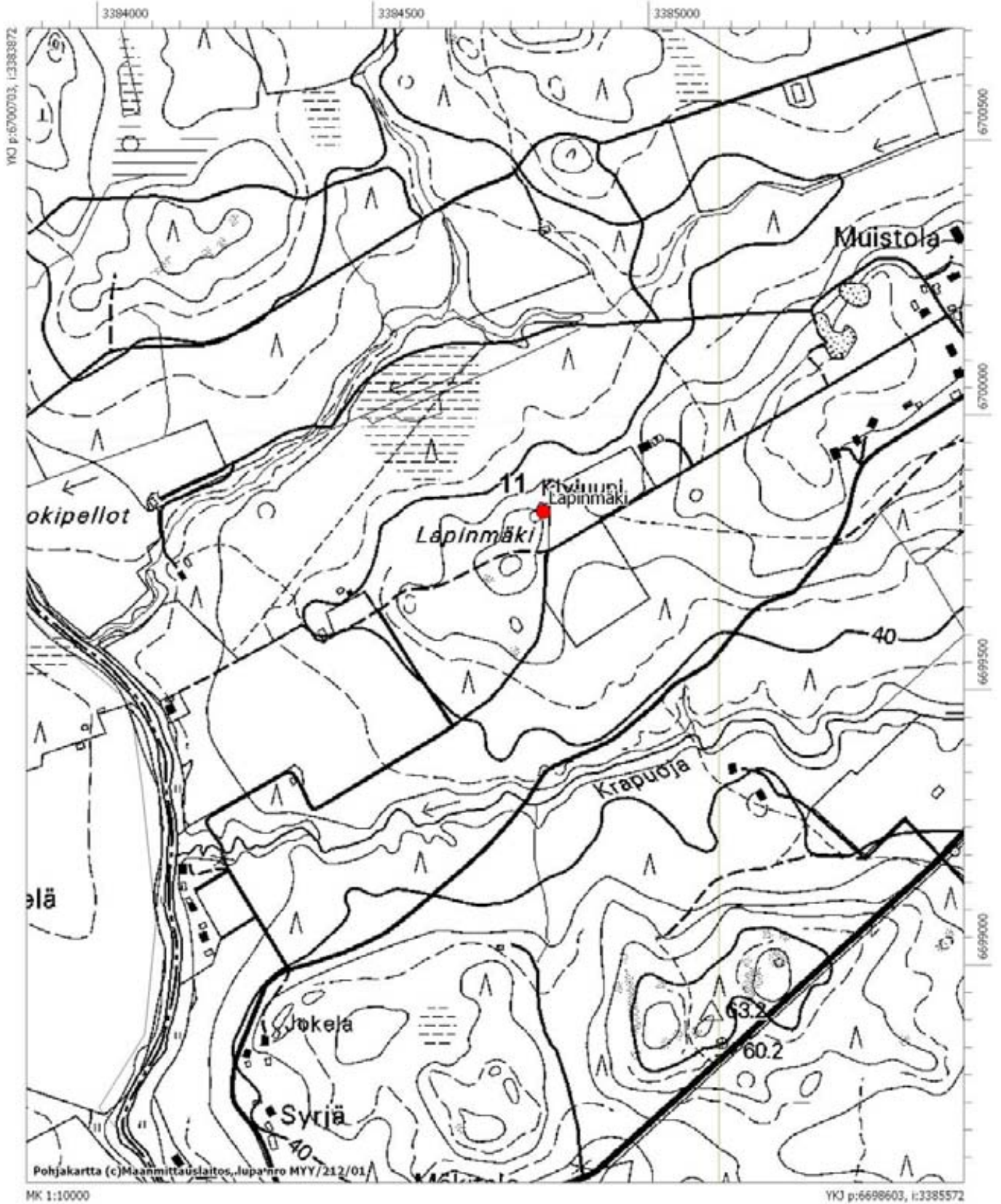
*Diat:* –

Karttaote 1:10000



# 11. Tuusula Lapinmäki (858010011)

2043 02 KLAUKKALA



## 12. Kolamilsbotten

858010012

*Muinaisjäännöstyyppi:* kivrakenteet - uunit  
*Ajoitus:* historiallinen  
*Rauhoitusluokka:* 3  
*Lukumäärä:* 1  
*Peruskartta:* 2043 05 HYRYLÄ  
*Yhtenäiskoordinaatit:* p = 6697515, i = 3384762, z = 55 m mpy  
*Sijainti:* Tuusulan kirkosta 8 km itälounaaseen.  
*Rekisterikylä:* Ruotsinkylä  
*Kiinteistöt:* 858-411-3-107 Fågelbergsmosse  
om. Seppo Sjöblum  
Kaarlentie 8  
04320 Tuusula

*Kohdekuvaus:* Kohde sijaitsee Vantaan rajan läheisyydessä, Raatinpellon lounaiskulmasta 200 m kaakkoon. Paikalla on aikaisemmin ollut kuusimetsää, mutta sittemmin alueella on tehty avohakkuu. Nyt alueella kasvaa heinikko ja nuoria puunvesoja. Pyramidimaisen uunin pohja-ala on n. 1,5 x 1,5 m ja korkeus 65 cm. Uunin etuosassa on 20 cm korkea ja 40–60 cm leveä tulipesän aukko, johon johtaa lounaasta kolmen metrin pituinen ja metrin levyinen oja. Kyseessä on todennäköisesti hiilenpolttoon käytetty torvi-miilu. Lähistöltä on havaintoja mahdollisista miilunpohjista. Kohde on tuhoutunut metsätöissä.

### *Tutkimukset :*

Jaakko Sarkamo 1965, inventointi: Iloituksen kivi-uunista teki Sarkamolle Otto Wikström. Sarkamon tarkastaessa kohdetta, oli se vielä hyvässä kunnossa ja paikalla kasvoi kuusimetsää. Sarkamon kertomuksessa kohde numero 79.

Jussi-Pekka Taavitsainen 1992, tarkastus: Taavitsainen teki kohteeseen tarkastuskäynnin ja totesi uunin pohjan olevan kunnossa. Taavitsaisen tarkastuskertomuksen kohde numero 12.

*Löydöt:* –

*Inventointi 2006:* Kohteen sijaintipaikalla käytiin inventoinnin yhteydessä, mutta sitä ei kyetty löytämään. Kivi-uuni lienee tuhoutunut avohakkuun yhteydessä. Maasto kohteen läheisyydessä oli vaikeakulkuista ja havaintomahdollisuudet eivät olleet parhaat mahdolliset korkean heinikon ja nuorten puunvesojen vuoksi.

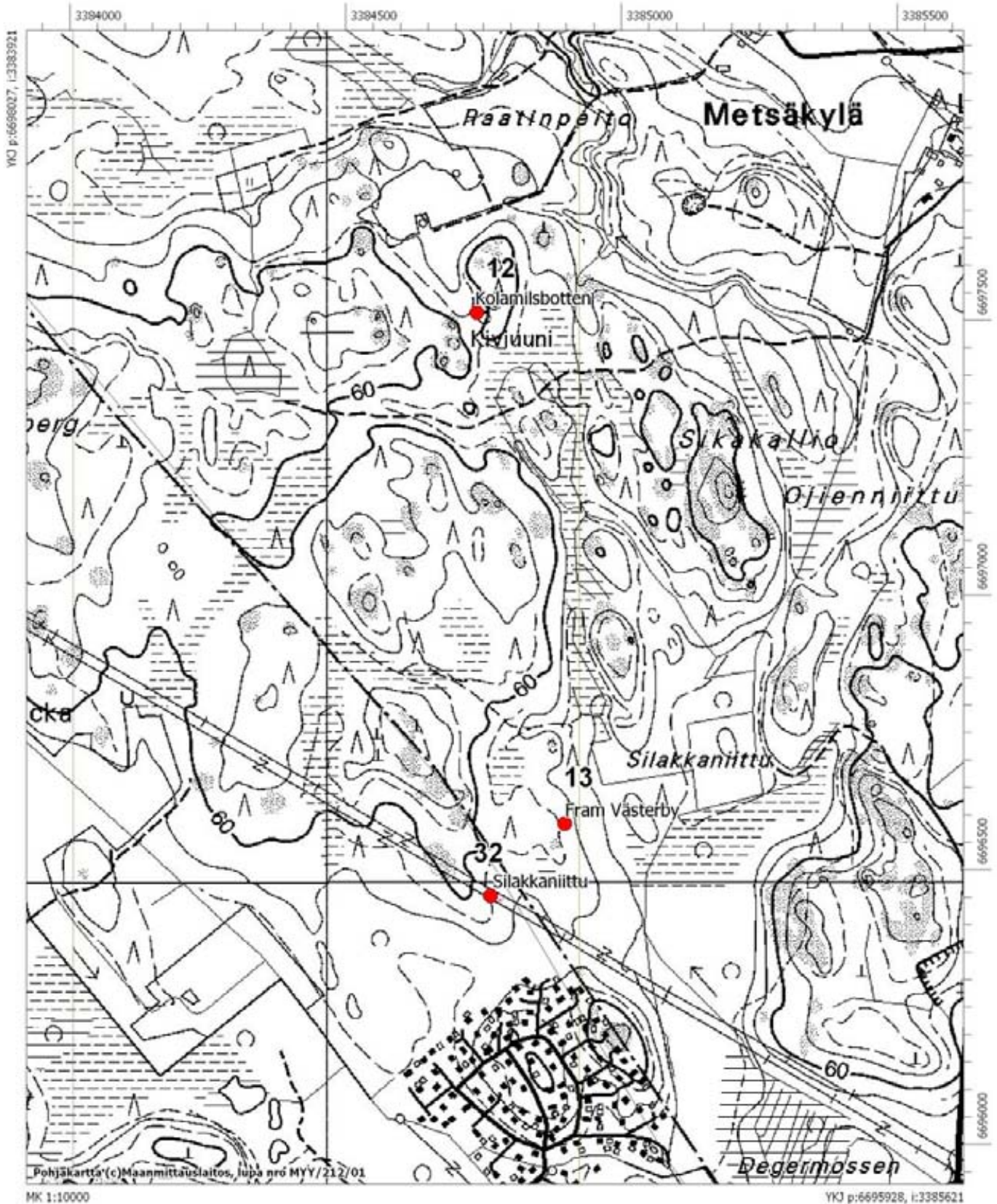
*Valokuvat:* –

*Diat:* –

Karttaote 1:10000

## 12. Tuusula Kolamilsbotten (858010012) ja lähialueen kohteet.

2043 05 HYRYLÄ



## 13. Fram Västerby

858010013

*Muinaisjäänöstyyppi:* kivrakenteet - ryssänuunit  
*Ajoitus:* ajoittamaton  
*Rauhoitusluokka:* 3  
*Lukumäärä:* 1  
*Peruskartta:* 2043 05 HYRYLÄ  
*Yhtenäiskoordinaatit:* p = 6696579, i = 3384879, z = 55 m mpy  
*Sijainti:* Tuusulan kirkosta 9 km lounaaseen.  
*Rekisterikylä:* Ruotsinkylä  
*Kiinteistöt:* 858-411-1-118  
om. Inkeri Eskelinen  
Myllykyläntie 376  
04360 Tuusula

*Kohdekuvaus:* Kohde on sijainnut Koivikon asuinalueesta noin 150 m pohjoiseen ja Silakkaniityn lounaiskulmasta 110 m:n päässä olevalla kallioaukeamalla. Ympäristössä kasvaa avohakkuun ja metsänaurauksen jäljiltä heinikkoa ja nuorta puunvesaa. Uuni muodostuu kolmesta isosta kulmakivistä, ja niiden väliin ladotuista pienemmistä, sammaloituneista kivistä. Uunin koko on 1,5 x 1,5 m ja sen pohja on muodoltaan neliömäinen. Ympäröivässä metsässä on aikanaan havaittu hiilimiiluja, mutta sekä itse kohde että miilut ovat sittemmin tuhoutuneet avohakkuun yhteydessä.

### *Tutkimukset :*

Jaakko Sarkamo 1965, inventointi: Kohteen ilmoitti Sarkamolle Theodor Eskelinen. Sarkamon tarkastuksen aikaan uunin jäänteet olivat hyvin havaittavissa. Koska ympäröivässä metsässä oli myös havaittavissa hiilimiilujen pohjia, epäili Sarkamo myös uunin jäänteiden olevan mahdollisesti hiilimiilujen käyttäjien perua. Sarkamon kertomuksessa kohde numero 80.

Jussi-Pekka Taavitsainen, 1992: Taavitsaisen tarkastuksen aikaan kohde oli jo tuhoutunut. Taavitsainen tarkastuskertomuksen kohde numero 13.

*Löydöt:* –

*Inventointi 2006:* Kohde tarkastettiin inventoinnin yhteydessä. Siitä oli havaittavissa vielä neliömäinen pohja, mutta kohdetta voidaan pitää metsänaurauksen yhteydessä tuhoutuneena.

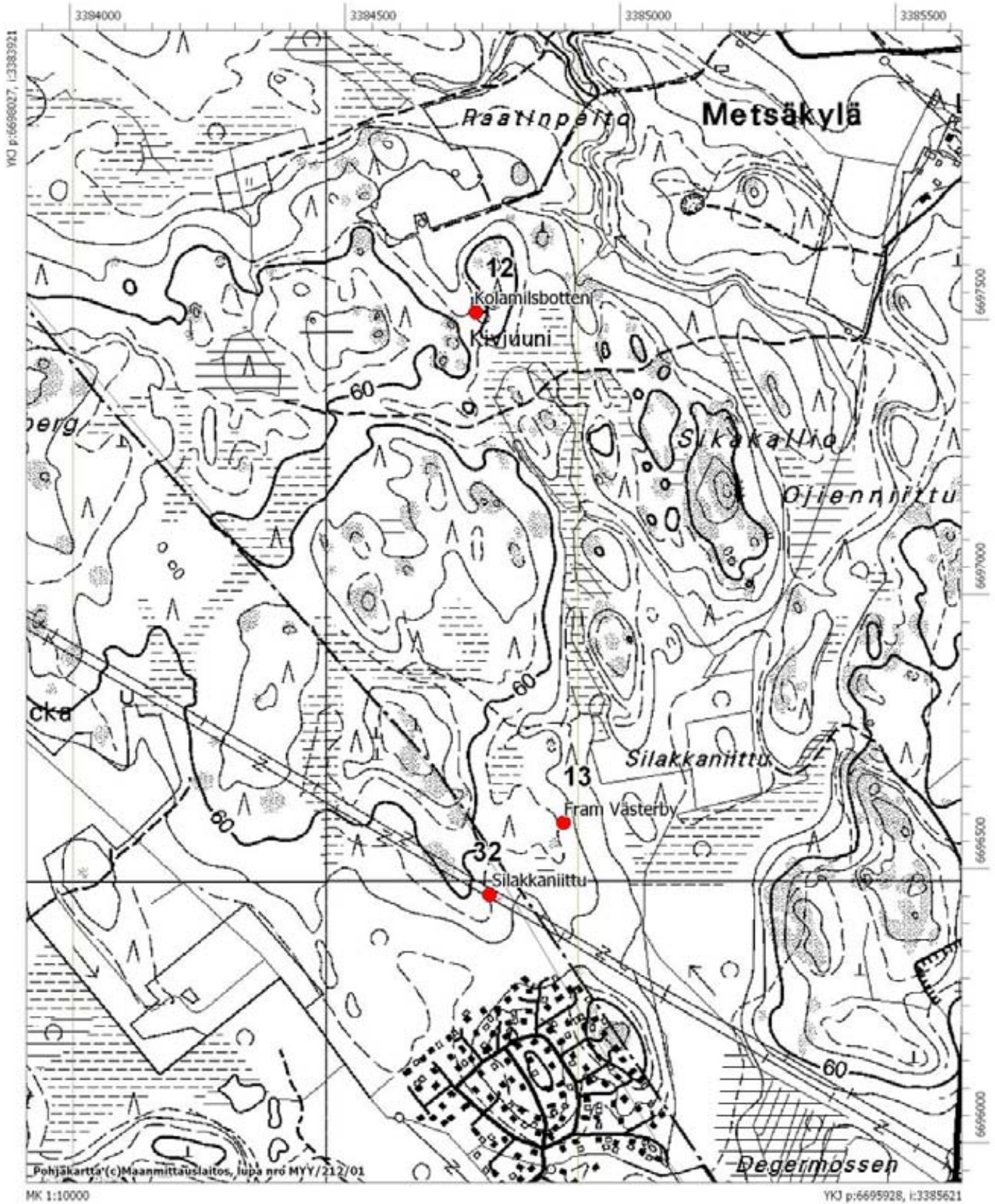
*Valokuvat:* –

*Diat:* –

Karttaote 1:10000

### 13. Tuusula Fram Västerby (858010013) ja lähialueen kohteet.

2043 05 HYRYLÄ



## 14. Viikkello

858010014

*Muinaisjäännöstyyppi:* luonnonmuodostelmat  
*Ajoitus:* ajoittamaton  
*Rauhoitusluokka:* 3  
*Lukumäärä:* 1  
*Peruskartta:* 2043 05 HYRYLÄ  
*Yhtenäiskoordinaatit:* p = 6696176, i = 3389977, z = 50 m mpy  
*Sijainti:* Tuusulan kirkosta 5,2 km etelään.  
*Rekisterikylä:* Ruotsinkylä  
*Kiinteistöt:* 858-411-11-26 Wävars  
om. Suomen valtio/ Metsäntutkimuslaitos  
Unioninkatu 40 a  
00170 Helsinki

*Kohdekuvaus:* Luontainen soran ja kiven sekainen kumpu sijaitsee havumetsässä n. 1 km itään Metsätieteellisestä tutkimuskeskuksesta, kevyenliikenteenväylän ja Tuusulanväylän välisellä kapealla pusikoituneella alueella. Kumpu on halkaisijaltaan 12 metriä ja korkeutta sillä on hieman toista metriä. Kummun lounaispuolella, noin kymmenen metrin päässä on 25 m pitkä ja noin 10 m leveä lounaaseen suuntautuva kumpare.

*Tutkimukset :*

Jaakko Sarkamo 1965, inventointi: Kohteen Sarkamolle osoitti työnjohtaja Vestala. Sarkamo tarkasti kohteen, jonka ympäristössä tuolloin vielä kasvoi havumetsää. Sarkamon kertomuksessa kohde numero 83.

Jussi-Pekka Taavitsainen 1992, koekaivaus: Koekaivauksessa kummun korkeimmalle kohdalle sekä sen pohjoisosassa olevan kaivannon pohjalle tehtiin koekuoppia. Humuksen alta tuli vastaan ohut palokerros ja sen alapuolelta kaikista koekuopista koskematon hiekkakerros. Kulttuurikerrokseen viittaavia merkkejä ei koekaivauksessa havaittu ja kyseessä olikin Taavitsaisen mukaan luontainen sorakumpu.

*Löydöt:* –

*Inventointi 2006:* Kohde tarkastettiin inventoinnin yhteydessä. Kohde on hyväkuntoinen.

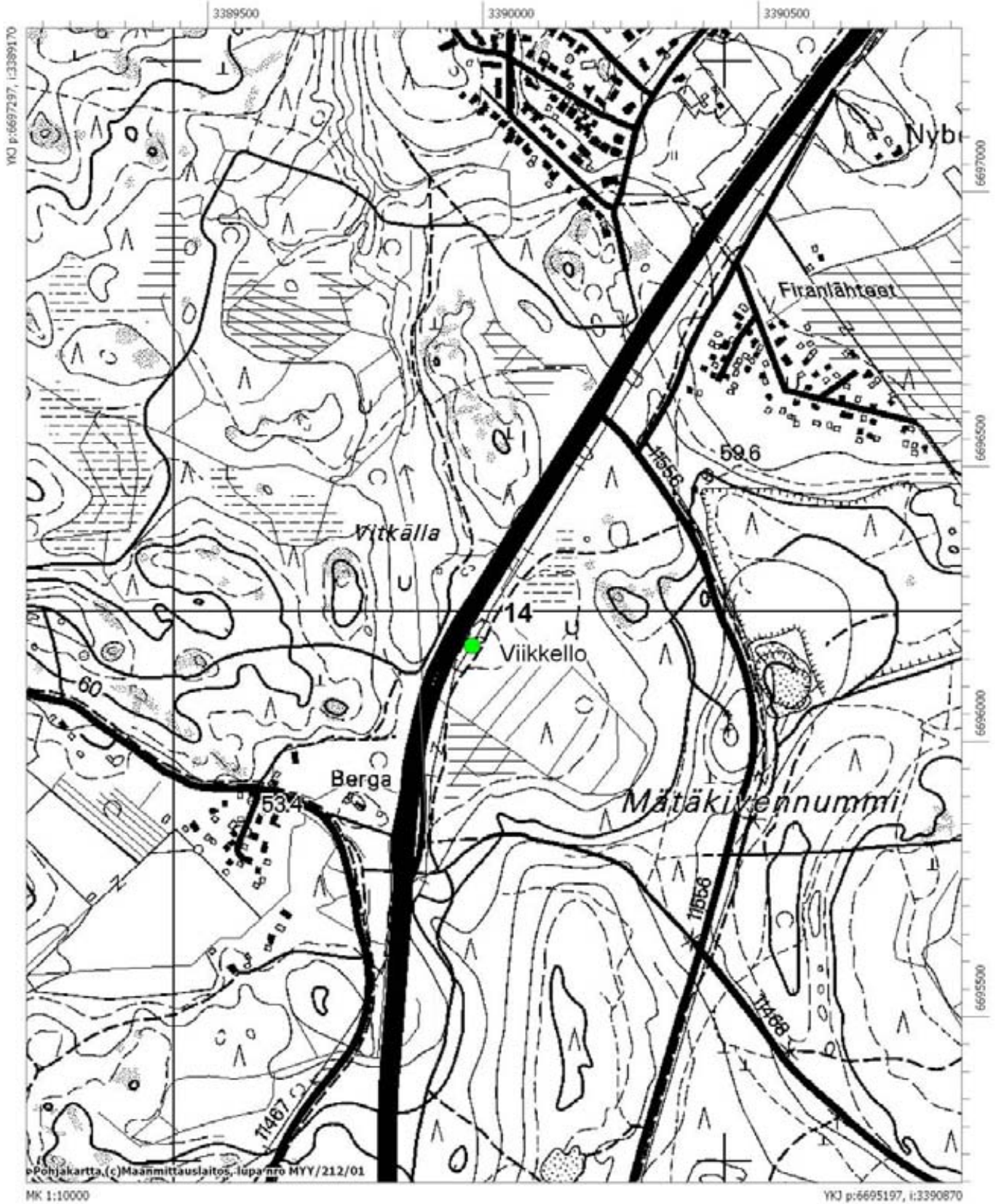
*Valokuvat:* –

*Diat:* –

Karttaote 1:10000

# 14. Tuusula Viikkello (858010014)

2043 05 HYRYLÄ



## 15. Huhtari

858010015

*Muinaisjäännöstyyppi:* kivirakenteet - röykkiöt  
*Ajoitus:* ajoittamaton  
*Rauhoitusluokka:* 2  
*Lukumäärä:* 1  
*Peruskartta:* 2043 05 HYRYLÄ  
*Yhtenäiskoordinaatit:* p = 6694694, i = 3388734, z = 50 m mpy  
*Sijainti:* Tuusulan kirkosta 8 km etelälounaaseen.  
*Rekisterikylä:* Ruotsinkylä  
*Kiinteistöt:* 858-411-14-62 Peikonlinna  
om. Touko Sjöblum  
Kaarlentie 2  
04320 Tuusula

*Kohdekuvaus:* Röykkiö sijaitsee Huhtariin asuinalueen pohjoispuolella, Huhtarihestä Kratinkalliolle johtavan tien koillispuolella olevalla kalliopaljastumalla. Kalliopaljastuma on noin 190 m pohjoiseen Huhtariinpellosta. Kalliopaljastuman ympäristössä kasvaa sekametsää ja itse kalliolla heinää sekä joitakin katajia. Röykkiön koko on 3 x 3 x 0,5 m ja se on hyväkuntoinen ja koskematon. Röykkiön sisällä on aikanaan ollut näkyvissä osa arkkumaista latomusta Sitä ei havaittu vuoden 2006 inventoinnin aikaan.

### *Tutkimukset :*

Jorma Leppäaho 1938, tarkastus: Röykkiö oli Leppäahon tarkastamista röykkiöistä hyväkuntoisin. Leppäahon kertomuksen kohde numero 11.

Jaakko Sarkamo 1965, inventointi: Sarkamo tarkasti kohteen ja totesi sen hyväkuntoiseksi. Asutus oli jo tuolloin levinnyt röykkiön läheisyyteen. Sarkamon kertomuksessa kohde numero 84.

Jussi-Pekka Taavitsainen 1992, tarkastus: Taavitsainen tarkasti kohteen. Taavitsaisen tarkastuskertomuksessa kohde numero 15.

### *Löydöt:*

–

### *Inventointi 2006:*

Kohde tarkastettiin inventoinnin yhteydessä. Kohde on edelleen hyväkuntoinen, mutta mm. Sarkamon mainitsemaa arkkumaista latomusta ei inventoinnin yhteydessä havaittu.

### *Valokuvat:*

f. 142086

### *Diat:*

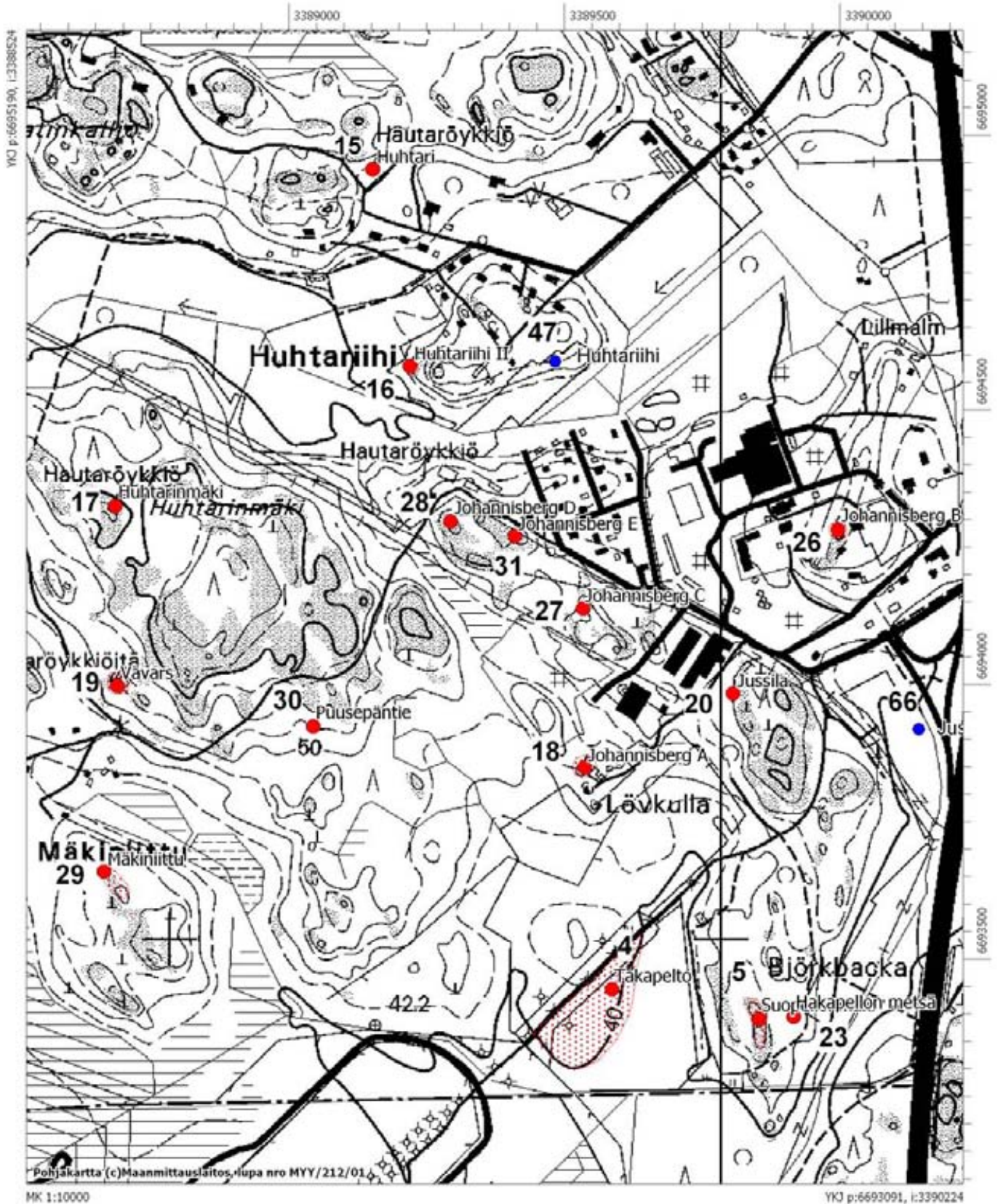
d. 59137

Karttaote 1:10000



# 15. Tuusula Huhtari (858010015) ja lähialueen kohteet.

2043 05 HYRYLÄ



## 16. Huhtarihi II

858010016

*Muinaisjäännöstyyppi:* kivirakenteet - röykkiöt  
*Ajoitus:* ajoittamaton  
*Rauhoitusluokka:* 2  
*Lukumäärä:* 1  
*Peruskartta:* 2043 05 HYRYLÄ  
*Yhtenäiskoordinaatit:* p = 6694333, i = 3388785, z = 50 m mpy  
*Sijainti:* Tuusulan kirkosta 8 km etelälounaaseen..  
*Rekisterikylä:* Ruotsinkylä  
*Kiinteistöt:* 858-411-18-42 Lindkulla  
om. Berit Krook ja Cesilia Valborg  
Huhtarisaarenkuja 5  
04360 Tuusula

### *Kohdekuvaus:*

Kohde, joka alun perin on käsittänyt yhteensä neljä röykkiötä, sijaitsee Ruotsinkylän Huhtariihen tilan puimalarakennuksen välittömässä läheisyydessä, puimalan länsi- ja pohjoispuolella. Suurin röykkiöistä on sijainnut kalliopohjalla aivan puimalarakennuksen lounaiskulmalla. Se on ollut halkaisijaltaan noin 3,5 m. Röykkiöstä ei ole enää jäljellä mitään. Tästä röykkiöstä 40 m länteen on sijainnut röykkiö a, joka on ollut toista metriä pitkä ja noin metrin levyinen. Röykkiö b sijaitsee röykkiöstä a 20 m lounaaseen ja pellon kulmasta 50 m itään. Tämä röykkiö on ollut läpimitaltaan vain metrin. Kallion notkelmassa, sekametsässä, pari metrisen jyrkänteen yläpuolella sijaitsee ainut säilynyt röykkiö c. Röykkiö on läpimitaltaan kaksi metriä ja korkeutta sillä on vajaa puoli metriä. Röykkiö on muodoltaan pyöreähkö ja sen välittömässä läheisyydessä on halkaisijaltaan vain metrin mittainen pienempi kivirykelmä.

### *Tutkimukset :*

#### Jorma Leppäaho 1938, tarkastus:

Leppäaho oli jo ilmeisesti ennen tätä tarkastusta käynyt paikalla, sillä hän toteaa röykkiöistä suurimman olleen jo tämän toisen tarkastuskäynnin yhteydessä pahoin tuhoutunut. Leppäahon kertomuksen kohde numero 6.

Jaakko Sarkamo 1965, inventointi: Sarkamon inventoinnin aikaan ei suurimmasta röykkiöstä ollut jäljellä kuin pohja. Muut röykkiöt sen sijaan olivat hyvässä kunnossa. Sarkamon kertomuksessa kohde numero 85.

Jussi-Pekka Taavitsainen 1992, tarkastus: Taavitsainen ei paikallistanut yhtäkään röykkiöistä ja siksi kohde siirrettiin rauhoitusluokkaan 3. Taavitsaisen kertomuksessa kohde numero 16.

*Löydöt:* –

*Inventointi 2006:* Kohde tarkastettiin inventoinnin yhteydessä. Vain Sarkamon kertomuksessa kirjaimella c esiintyvä röykkiö paikallistettiin, muut ovat tuhoutuneet.

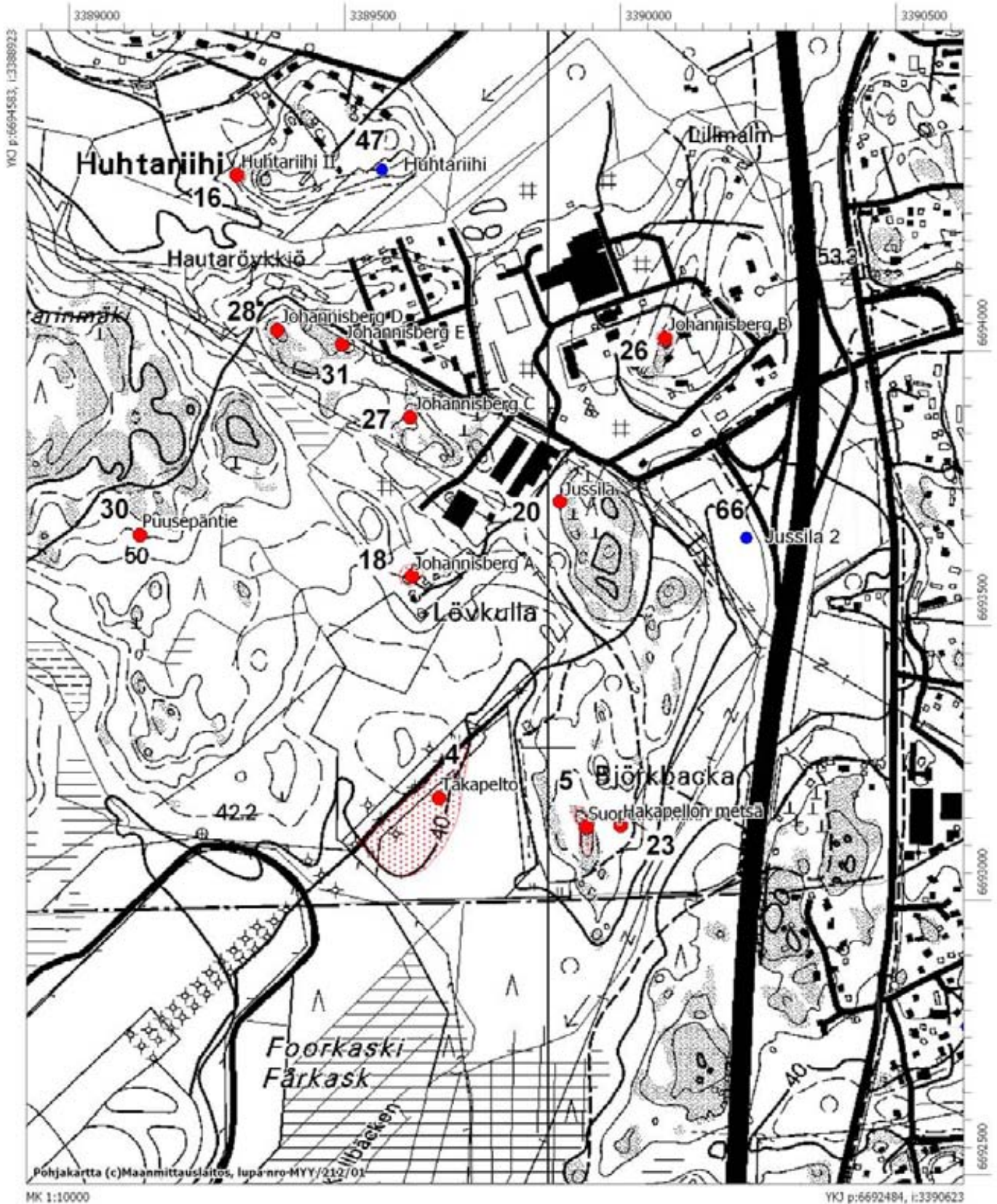
*Valokuvat:* f. 142085

*Diat:* d. 59136

Karttaote 1:10000

## 16. Tuusula Huhtariihi II (858010016) ja lähialueen kohteet.

2043 05 HYRYLÄ



## 17. Huhtarinmäki

858010017

*Muinaisjäännöstyyppi:* kivrakenteet - röykkiöt  
*Ajoitus:* ajoittamaton  
*Rauhoitusluokka:* 3  
*Lukumäärä:* 1  
*Peruskartta:* 2043 05 HYRYLÄ  
*Yhtenäiskoordinaatit:* p = 6694103, i = 3388240, z = 55 m mpy  
*Sijainti:* Tuusulan kirkosta 8,5 km etelälounaaseen.  
*Rekisterikylä:* Ruotsinkylä  
*Kiinteistöt:* 858-411-11-26 Wävars  
om. Suomen valtio/ Metsäntutkimuslaitos  
Unioninkatu 40 a  
00170 Helsinki

*Kohdekuvaus:* Kohde on Helsinki-Vantaa lentokentän pohjoispuolella sijaitsevalla Huhtarinmäen kalliomuodostelmalla. Röykkiö sijaitsee kalliopohjaisella mäellä Huhtariin pellon eteläisimmän niemekkeen kärjestä 500 m länteen. Röykkiön koko on 3,5 x 2,5 m. Röykkiö on sittemmin tuhoutunut.

### *Tutkimukset :*

Jaakko Sarkamo 1965, inventointi: Röykkiön osoitti Sarkamolle maanviljelijä Leo Silver. Tarkastuksen yhteydessä Sarkamo havaitsi, että röykkiö oli selvästikin pegottu ja kiviä siitä oli levitelty ympäriinsä. Kohteen Sarkamolle näyttänyt Silver muisteli röykkiön olleen aikanaan sammaleen peittämä ja muodoltaan pyöreä ja tornintapainen. Sarkamon kertomuksessa kohde numero 86.

Jussi-Pekka Taavitsainen 1992, tarkastus: Taavitsainen ei kyennyt paikallistamaan röykkiötä. Taavitsaisen tarkastuskertomuksen kohde numero 17.

*Löydöt:* –

*Inventointi 2006:* Kohteen sijaintipaikalla käytiin inventoinnin yhteydessä, mutta kohdetta ei kyetty paikallistamaan. Se lienee tuhoutunut. Tarkastuksen yhteydessä läheisiä Huhtarinmäen kalliopaljastumia inventoitiin laajahkolta alueelta.

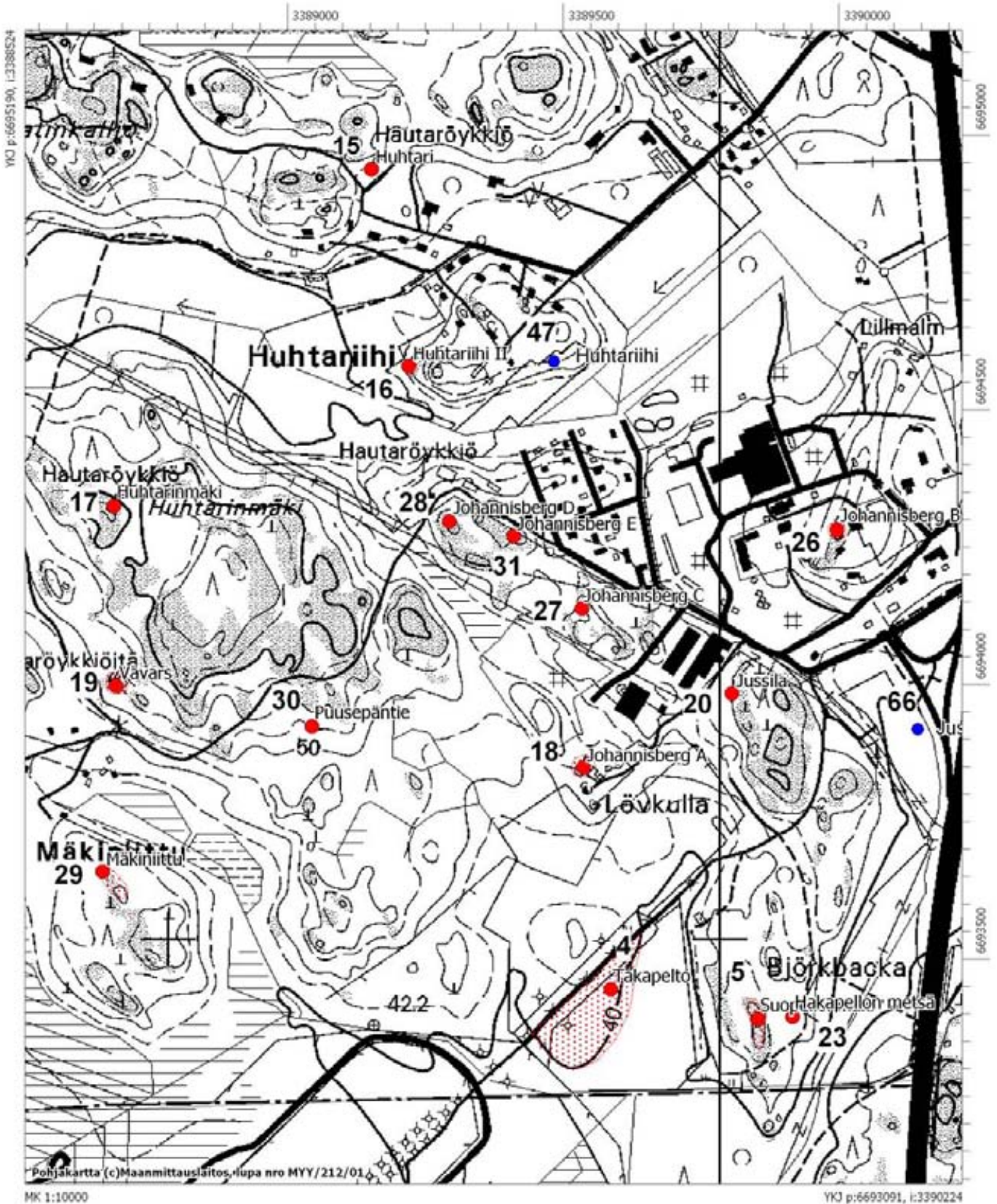
*Valokuvat:* –

*Diat:* –

Karttaote 1:10000

# 17. Tuusula Huhtarinmäki (858010017) ja lähialueen kohteet.

2043 05 HYRYLÄ



## 18. Johannisberg A

858010018

*Muinaisjäännöstyyppi:* kivirakenteet - röykkiöt  
*Ajoitus:* ajoittamaton  
*Rauhoitusluokka:* 2  
*Lukumäärä:* 1  
*Peruskartta:* 2043 05 HYRYLÄ  
*Yhtenäiskoordinaatit:* p = 6693589, i = 3389069, z = 45 m mpy  
*Sijainti:* Tuusulan kirkosta 8,5 km etelälounaaseen.  
*Rekisterikylä:* Ruotsinkylä  
*Kiinteistöt:* 858-411-7-70 Sampo  
om. Lemminkäinen Oyj  
PL 23, 00241 Helsinki

*Kohdekuvaus:* Röykkiö sijaitsee Ruotsinkylässä, Ahtolantien päässä olevan Löfkullan (Lövkullan) talon pohjoispuolella olevalla kalliolla. Röykkiö sijaitsee noin kymmenen metrin päässä Lövkullan talon vanhan navettarakennuksen luoteispäädystä. Se on kooltaan noin 3 x 3 m ja koostuu pääasiassa pienistä, halkaisijaltaan 10–20 cm kokoisista kivistä.

*Tutkimukset:* Jorma Leppäaho 1938, tarkastus: Leppäaho toteaa röykkiön olevan kooltaan noin 3 x 3 m ja muodoltaan epämääräisen nelikulmainen. Röykkiön lounaispäättyyn, röykkiön päälle oli nostettu suurehko pyöreä kivi. Leppäaho puhdisti röykkiön sammalista ja kuvasi sen. Leppäahon tarkastuskertomuksen kohde numero I.

Jaakko Sarkamo 1965, inventointi: Sarkamo ei kyennyt tarkastuksessaan paikantamaan röykkiötä. Sarkamon kertomuksessa mahdollisesti kohde numero 78.

Jussi-Pekka Taavitsainen 1992, tarkastus: Tarkastuksen yhteydessä Taavitsainen paikansi röykkiön, muttei ollut varma sen luonteesta. Taavitsaisen tarkastuskertomuksessa kohde numero 18a.

*Löydöt:* –

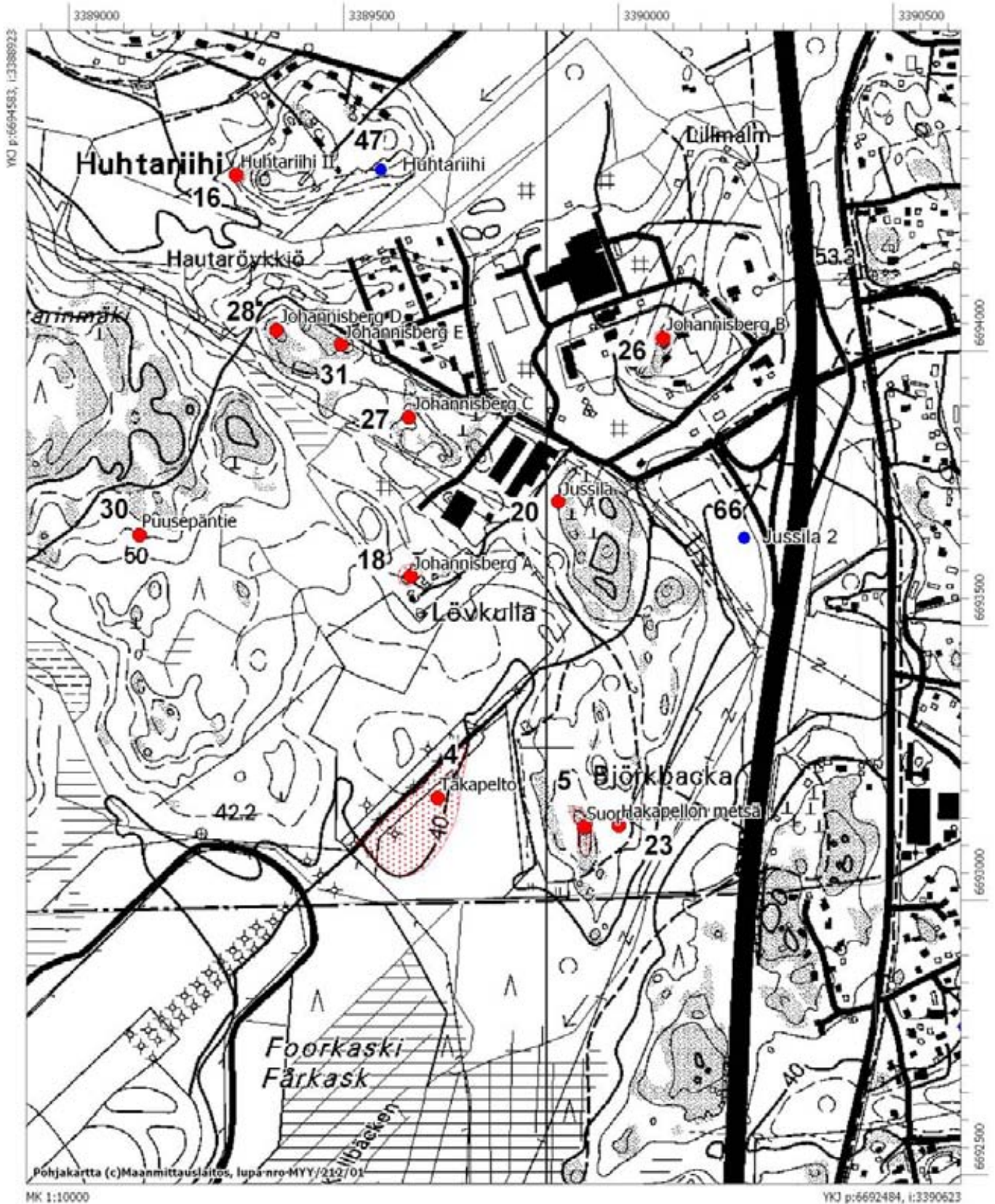
*Inventointi 2006:* Kohde tarkastettiin inventoinnin yhteydessä ja se on hyväkuntoinen.

*Valokuvat:* f. 142069  
*Diat:* d. 59120

Karttaote 1:10000

# 18. Tuusula Johannisberg A (858010018) ja lähialueen kohteet.

2043 05 HYRYLÄ



<i>Muinaisjäännöstyyppi:</i>	kivirakenteet - rökkiöt
<i>Ajoitus:</i>	ajoittamaton
<i>Rauhoitusluokka:</i>	2 (kohteet A ja C), 3 (kohde B)
<i>Lukumäärä:</i>	3
<i>Peruskartta:</i>	2043 05 HYRYLÄ
<i>Yhtenäiskoordinaatit:</i>	p = 6693776, i = 3388229, z = - m mpy
<i>Sijainti:</i>	Tuusulan kirkosta 9 km lounaaseen.
<i>Rekisterikylä:</i>	Ruotsinkylä
<i>Kiinteistöt:</i>	858-411-31-3 Lentoasema om. Suomen valtio/ Ilmailulaitos PL 50, 01530 Vantaa

*Kohdekuvaus:*

Rökkiöt sijaitsevat metsässä vierekkäisillä kalliokumpareilla Ruohosuon pohjoispuolella, suosta n. 140 m. Rökkiö a on halkaisijaltaan noin 2,5 m, korkeudeltaan hieman yli puoli metriä ja muodoltaan pyöreähkö. Siinä on kiviä aina kämmenen kokoisista lohkoista aina halkaisijaltaan noin 50 cm oleviin kiviin. Rökkiön kaakkoisreunassa kasvaa pieni mänty. Rökkiöstä kerrotaan löytyneen palanutta luuta ja rautaveitsi (ks. Leppäaho 1938), mutta tietoon on suhtauduttava varauksella. Rökkiö on niin ikään ollut kooltaan noin 3 x 3 m kokoinen, mutta sittemmin tämä rökkiö on tuhoutunut metsänhakuun yhteydessä. Rökkiö c (p = 6693776, i = 3388036) on 3 x 4 m kokoinen, alle puolen metrin korkuinen ja muodoltaan soikea rökkiö, joka koostuu hevosenpäänkokoisista ja tätä pienemmistä kivistä. Rökkiön keskellä on havaittavissa kuopanne. Rökkiö on heinittynyt ja sen itäkulmassa kasvaa mänty.

*Tutkimukset :*

Jorma Leppäaho 1938, tarkastus: Kertomuksessaan Leppäaho kuvaa rökkiöiden olevan pahoin pengottuja. Yhdestä rökkiöistä Leppäaho kertoo Jussilan talon muonamiehen, T. V. Raskin löytäneen rautaveitsen ja palanutta luuta. Raskin löytöön on suhtauduttava varauksella, sillä samaisessa kertomuksessa Leppäaho kertoo museon (ilm. Kansallismuseo) joutuneen riitaan Raskin kanssa tämän tarjottua lunastukseen väärennettyjä kiviesineitä. Leppähön kertomuksessa kohteet ovat numeroilla VII = 19a, VIII = 19b ja IX = 19c.

Jaakko Sarkamo 1965, inventointi:

Sarkamo tarkasti kohteet ja tarkensi niiden sijaintia kartalla. Sarkamon kertomuksessa kohteet ovat numeroilla 91= VII = 19a, 92 = VIII = 19b ja 93 = IX = 19c.

Jussi-Pekka Taavitsainen 1992, tarkastus: Taavitsainen paikansi rökkiöt. Kohteet numeroitu Taavitsaisen kertomuksessa kuten tässä raportissa (19a, 19b ja 19c).

*Löydöt:* KM 10033:1 rautaveitsi.  
KM 10033: 2 palanutta luuta.

*Inventointi 2006:*

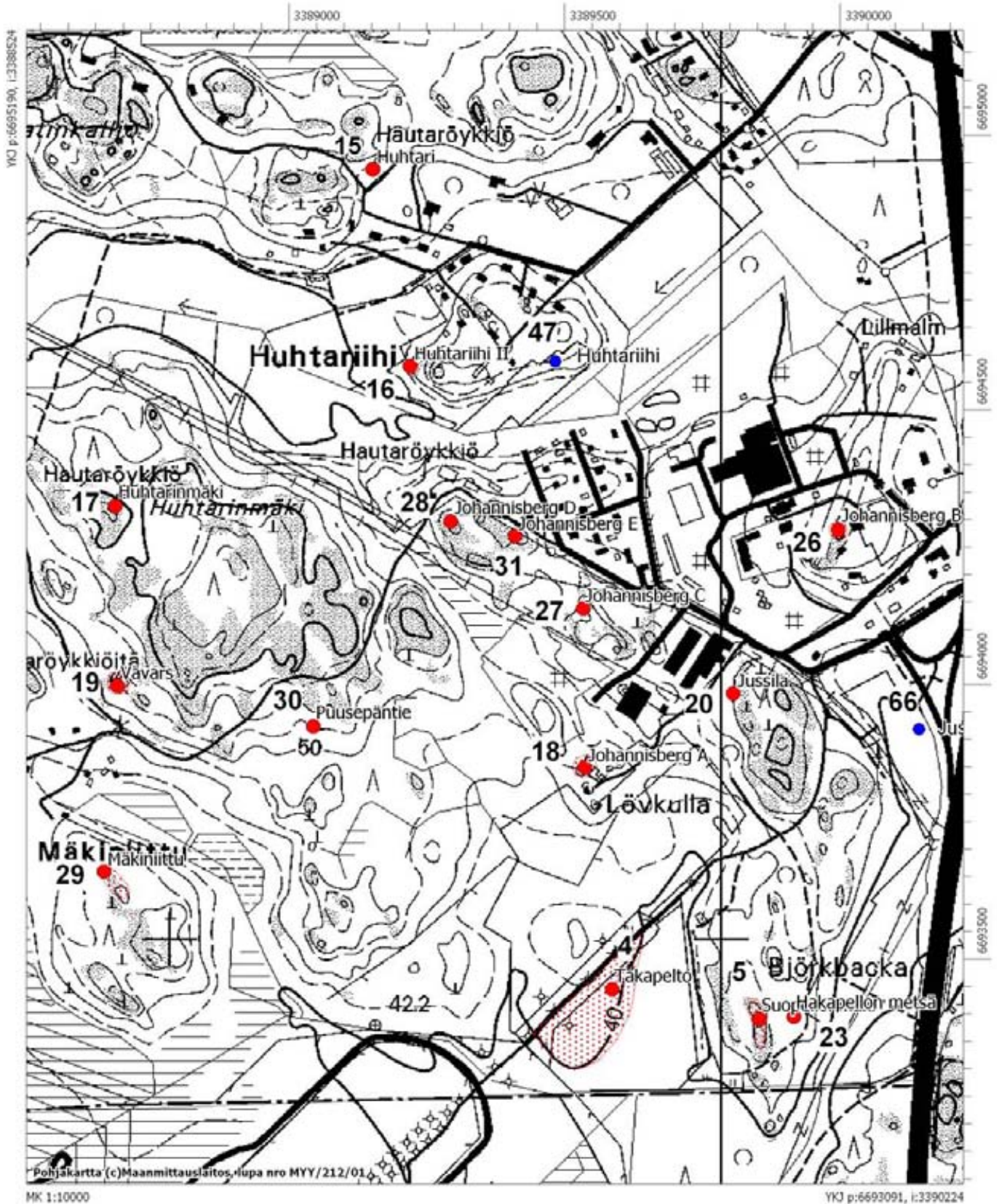
Kohteet tarkastettiin inventoinnin yhteydessä ja kohteiden 19a ja 19c todettiin olevan hyvässä kunnossa. Kohde 19b on tuhoutunut ilmeisesti metsänhakuun yhteydessä.

*Valokuvat:* f. 142101  
*Diat:* d. 59152  
Karttaote 1:10000, kuvataulun kuvat 2 ja 3.



# 19. Tuusula Vävars (858010019) ja lähialueen kohteet.

2043 05 HYRYLÄ



## 20. Jussila

858010020

*Muinaisjäännöstyyppi:* kivirakenteet - röykkiöt  
*Ajoitus:* ajoittamaton  
*Rauhoitusluokka:* 3  
*Lukumäärä:* 1  
*Peruskartta:* 2043 05 HYRYLÄ  
*Yhtenäiskoordinaatit:* p = 6693712, i = 3389344, z = - m mpy  
*Sijainti:* Tuusulan kirkosta 8,5 km lähes länteen.  
*Rekisterikylä:* Ruotsinkylä  
*Kiinteistöt:* 858-411-31-3 Lentoasema  
om. Suomen valtio/ Ilmailulaitos  
PL 50, 01530 Vantaa

*Kohdekuvaus:* Röykkiö sijaitsee kalliopohjaisella mäellä Tuusulantieltä Lövkullan tilalle vievän tilustien kaakkoispuolella. Sen luoteispuolella sijaitsee pienenteollisuusrakennus noin 50 metrin päässä kohteesta. Kohteen sijaintipaikan ympäristöä on harvennettu puista ja alueella on ajettu traktorilla tai metsäkoneella. Kohde on sijainnut avokalliolla, jolla nyt kasvaa heinää, pieniä lehtipuuvesoja sekä katajia. Röykkiö on alun perin ollut pyöreähkö ja läpimitaltaan noin 3,5 m. Röykkiö on tutkittu ja siitä on löydetty palanutta luuta. Kaivausten jälkeen röykkiö kasattiin uudelleen. Kohdetta ei kuitenkaan ole pystytty paikallistamaan muutamista yrityksistä huolimatta. Se lienee siis tuhoutunut.

### *Tutkimukset:*

Jorma Leppäaho 1938, kaivaus: Leppäaho suoritti kaivauksen jo osin tuhoutuneella röykkiöllä, josta jo aiemmin Jussilan talon muonamies T.V.Rask oli löytänyt palanutta luuta. Leppäaho kuvailee röykkiötä ja kertoo, ettei se sijainnut puhtaasti kalliopinnalla. Löytöinä kaivauksista saatiin palanutta luuta. Leppäahon kertomuksessa kohde numero II.

Jaakko Sarkamo 1965, inventointi: Sarkamo ei ollut aivan varma kykenikö paikantamaan Leppäahon kaivaman röykkiön. Joka tapauksessa Sarkamo kuvailee kertomuksessaan löytäneensä paikalta hajotetun kiviryhmän, jota epäilee ko. röykkiöksi. Sarkamon kertomuksessa kohde numero 94.

Jussi-Pekka Taavitsainen 1992, tarkastus: Taavitsainen ei kyennyt paikallistamaan röykkiötä. Taavitsaisen kertomuksessa kohde numero 20.

*Löydöt:* KM 10033:3 palanutta luuta  
KM 10060:1-2 palanutta luuta

*Inventointi 2006:* Kohteen sijaintipaikalla käytiin inventoinnin yhteydessä, mutta sitä ei pystytty paikantamaan. Röykkiö on tuhoutunut.

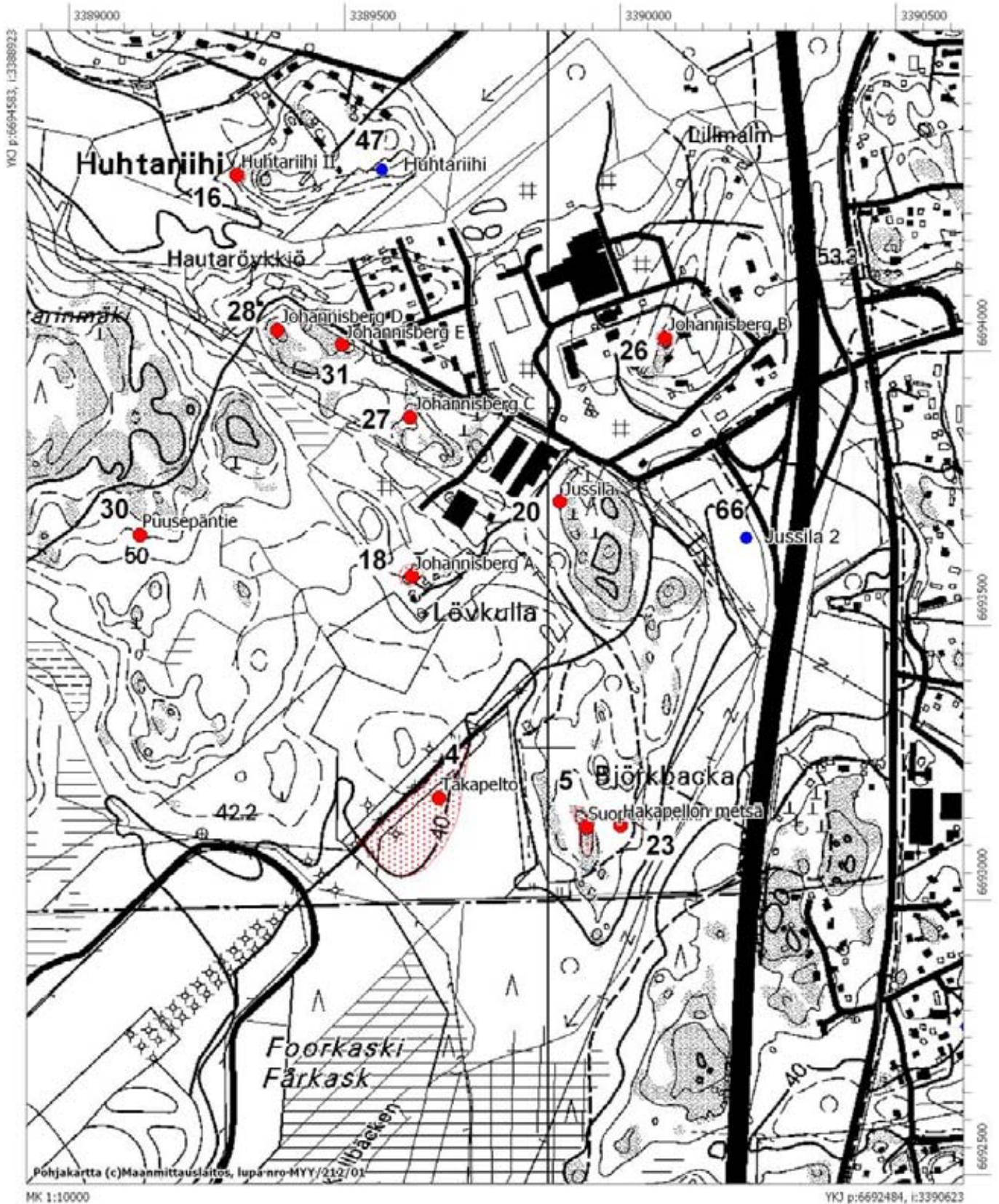
*Valokuvat:* -

*Diat:* -

Karttaote 1:10000

## 20. Tuusula Jussila (858010020) ja lähialueen kohteet.

2043 05 HYRYLÄ



## 21. Solhem

858010021

*Muinaisjäännöstyyppi:* kivirakenteet - röykkiöt  
*Ajoitus:* ajoittamaton  
*Rauhoitusluokka:* 2  
*Lukumäärä:* 1  
*Peruskartta:* 2043 05 HYRYLÄ  
*Yhtenäiskoordinaatit:* p = 6693854, i = 3390679, z = 50 m mpy  
*Sijainti:* Tuusulan kirkosta 7,5 km lähes etelään.  
*Rekisterikylä:* Ruotsinkylä  
*Kiinteistöt:* 858-411-3-102 Pakkaspuisto  
om. Tuusulan kunta  
Kuntakehitys/ Maankäyttö, PL 60, 04301 Tuusula

*Kohdekuvaus:* Kohde sijaitsee kallio pohjaisella mäellä Korsoon vievästä tiestä 200 m etelään, Tuusulantien ja Korsoon vievän tien liittymästä 740 m itään. Täällä on jäkälä- ja sammalpeitteisen kallioselänteen itäisessä matalimassa päässä sekametsän keskellä hajotettu röykkiö. Röykkiö on ollut 3 x 3 m kokoinen, mutta nyt sen kiviä on levitetty noin 4 x 5 m suuruiselle alueelle. Röykkiö on matala, reilusti alle puolen metrin korkuinen. Lähelle on rakennettu nuotiopaikka, jonne kiviä on otettu hiljattain myös röykkiöstä.

*Tutkimukset:* Jorma Leppäaho 1938, tarkastus: Leppäaho kertoo röykkiön olevan melko hyvin säilynyt. Leppäahon kertomuksessa kohde numero X.

Jaakko Sarkamo 1965, inventointi: Sarkamo tarkasti kohteen inventoinni yhteydessä ja korjasi Leppäahon karttamerkintää, joka oli merkitty 60 m liiaksi koilliseen. Sarkamon kertomuksessa kohde numero 95.

Jussi-Pekka Taavitsainen 1992, tarkastus: Taavitsainen tarkasti kohteen ja totesi sitä hajotetun. Taavitsaisen kertomuksessa kohde numero 21.

*Löydöt:* –

*Inventointi 2006:* Kohde tarkastettiin inventoinnin yhteydessä. Kohdetta oli hajotettu lisää ja siitä oli otettu kiviä läheiseen nuotiopaikkaan.

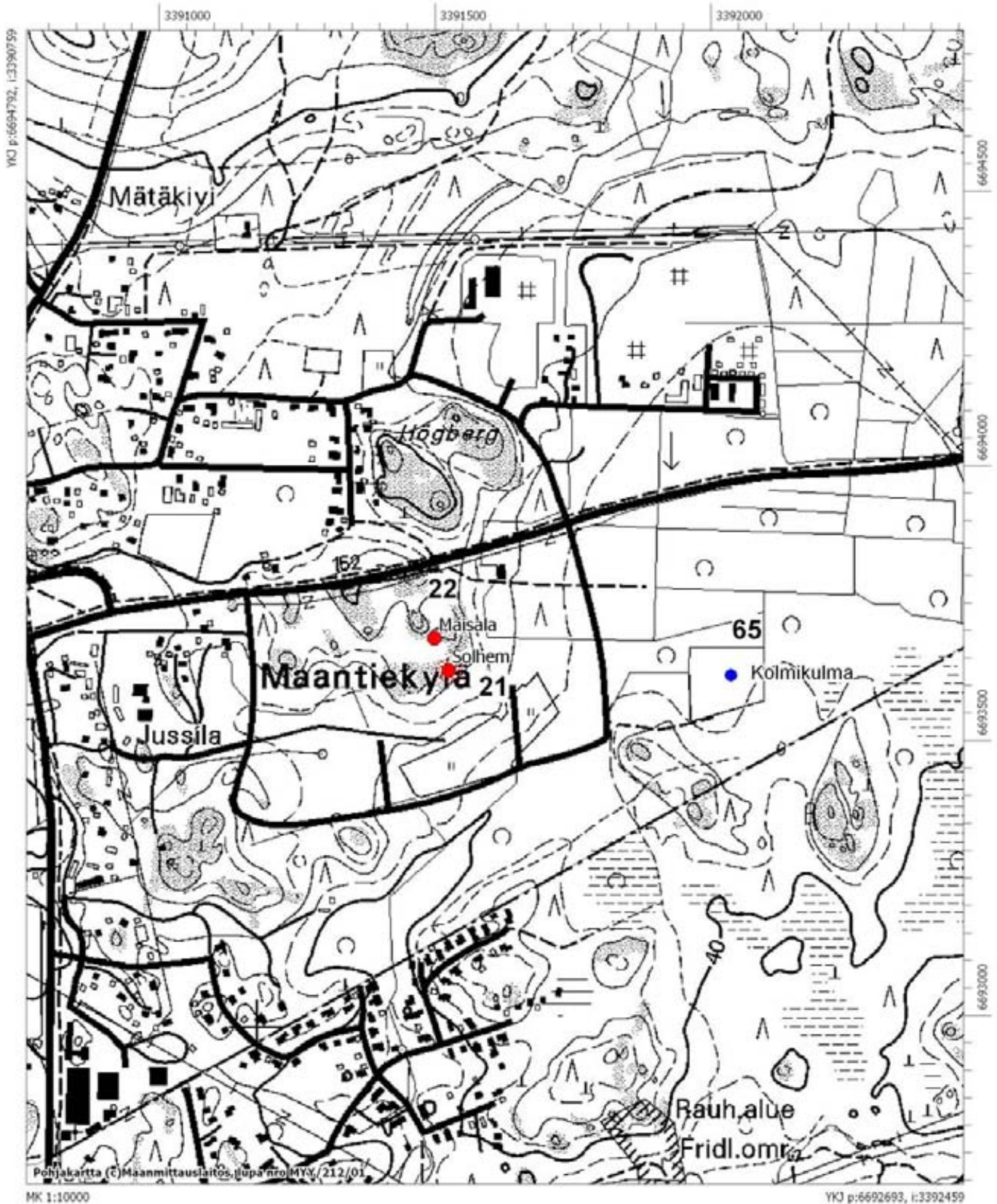
*Valokuvat:* f. 142083

*Diat:* d. 59134

Karttaote 1:10000

## 21. Tuusula Solhem (858010021) ja lähialueen kohteet.

2043 05 HYRYLÄ



## 22. Maisala

858010021

*Muinaisjäännöstyyppi:* kivirakenteet - röykkiöt  
*Ajoitus:* ajoittamaton  
*Rauhoitusluokka:* 3  
*Lukumäärä:* 1  
*Peruskartta:* 2043 05 HYRYLÄ  
*Yhtenäiskoordinaatit:* p = 6693913, i = 3390655, z = 55 m mpy  
*Sijainti:* Tuusulan kirkosta 7,5 km lähes etelään.  
*Rekisterikylä:* Ruotsinkylä  
*Kiinteistöt:* 858-411-3-102 Pakkaspuisto  
om. Tuusulan kunta  
Kuntakehitys/ Maankäyttö, PL 60, 04301 Tuusula

*Kohdekuvaus:* Röykkiö sijaitsi metsässä noin 110 m Korsoon vievän tien eteläpuolella ja Tuusulantien ja Korsoon vievän tien liittymästä 720 m itään. Röykkiön koko on ollut 3,30 x 1,30 m ja se on ollut suorakulmainen. Röykkiö on koostunut harvahkosti sijoitetuista, miehennostettavista kivistä. Kohdetta ei ole pystytty paikantamaan vuoden 1992 jälkeen.

*Tutkimukset:* Jaakko Sarkamo 1965, inventointi: Sarkamon kertomuksessa kohde numero 96.

Jussi-Pekka Taavitsainen 1992, tarkastus: Taavitsainen ei pystynyt paikantamaan röykkiötä. Taavitsaisen kohde numero 22.

*Löydöt:* –

*Inventointi 2006:* Kohteen sijaintipaikalla käytiin inventoinnin yhteydessä, mutta kohdetta ei kyetty paikantamaan.

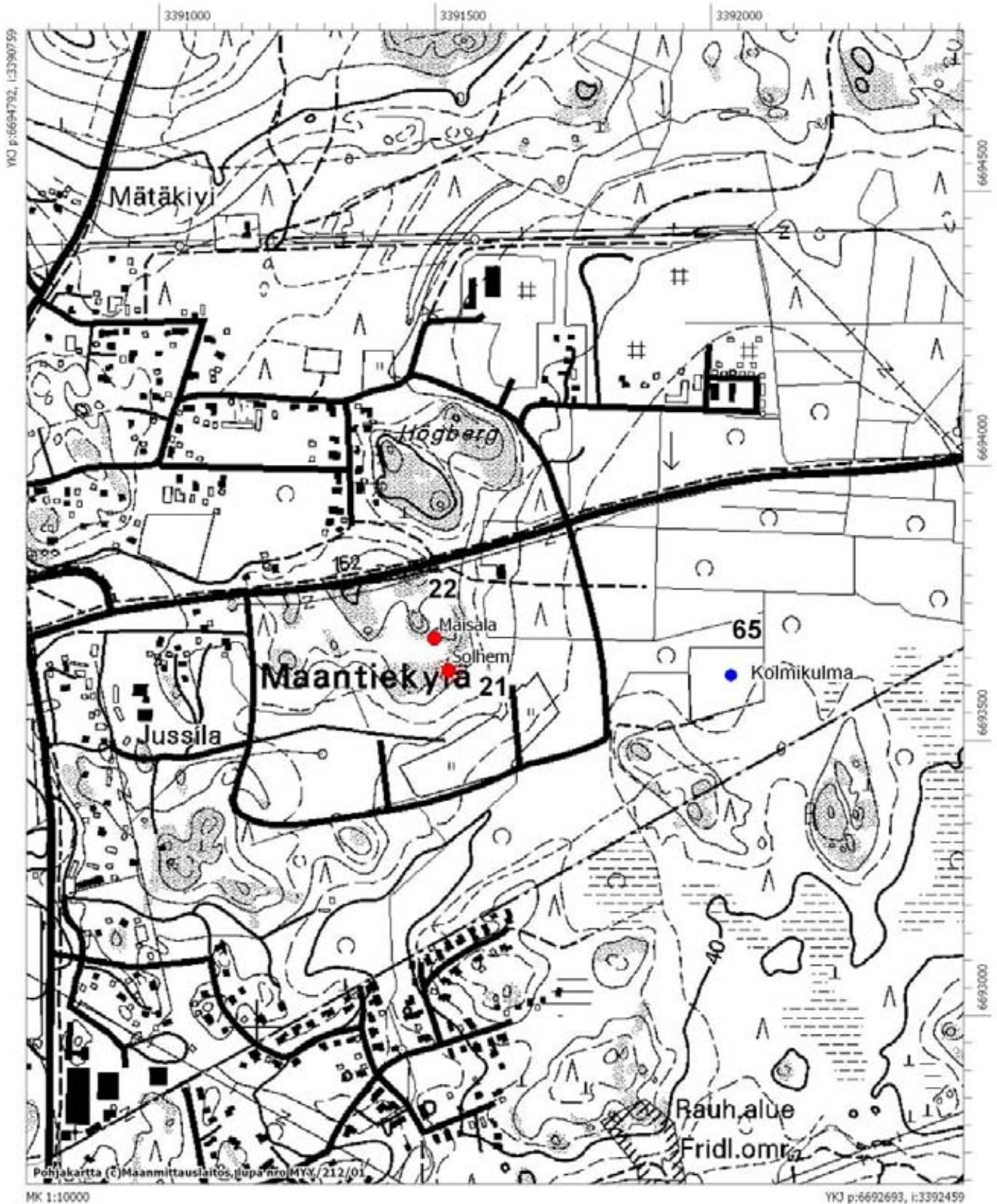
*Valokuvat:* –

*Diat:* –

Karttaote 1:10000

## 22. Tuusula Maisala (858010022) ja lähialueen kohteet.

2043 05 HYRYLÄ



## 23. Hakapellon metsä

858010023

*Muinaisjäännöstyyppi:* kivirakenteet - röykkiöt  
*Ajoitus:* ajoittamaton  
*Rauhoitusluokka:* 3  
*Lukumäärä:* 1  
*Peruskartta:* 204305 HYRYLÄ  
*Yhtenäiskoordinaatit:* p = 6693118, i = 3389427, z = 52,5 m mpy  
*Sijainti:* Tuusulan kirkosta 9 km etelälounaaseen.  
*Rekisterikylä:* Ruotsinkylä  
*Kiinteistöt:* 858-411-31-3 Lentoasema  
om. Suomen valtio/ Ilmailulaitos  
PL 50, 01530 Vantaa

*Kohdekuvaus:* Röykkiö sijaitsi sekametsässä kalliokumpareella, noin 100 m länteen Tuusulanväylästä. Matkaa pellon länsikulmasta länteen röykkiön sijaintipaikalle on noin 15 m. Röykkiö on ollut muodoltaan pyöreähkö ja sen läpimitta on ollut noin kaksi metriä. Kivet röykkiössä olivat sammaloituneita ja suurimmaksi osaksi miehennostettavia ja tätä pienempiä. Röykkiössä on ollut selvä silmäkivi. Röykkiötä ei ole kyetty paikantamaan, joten se lienee tuhoutunut.

### *Tutkimukset :*

Jaakko Sarkamo 1965, inventointi: Sarkamo kävi kohteella inventoinnin yhteydessä ja totesi sen hyväkuntoiseksi, vain muutamia kiviä oli laonnut erilleen röykkiöstä. Sarkamon kertomuksessa kohde numero 97.

Jussi-Pekka Taavitsainen 1992, tarkastus: Taavitsaisen kertomuksessa kohde esiintyy kyllä kartalla numerolla 23, mutta siitä ei ole mainintaa kertomuksen tekstiosuudessa.

*Löydöt:* –

*Inventointi 2006:* Kohteen sijaintipaikalla käytiin inventoinnin yhteydessä, mutta kohdetta ei kyetty paikantamaan.

*Valokuvat:* –

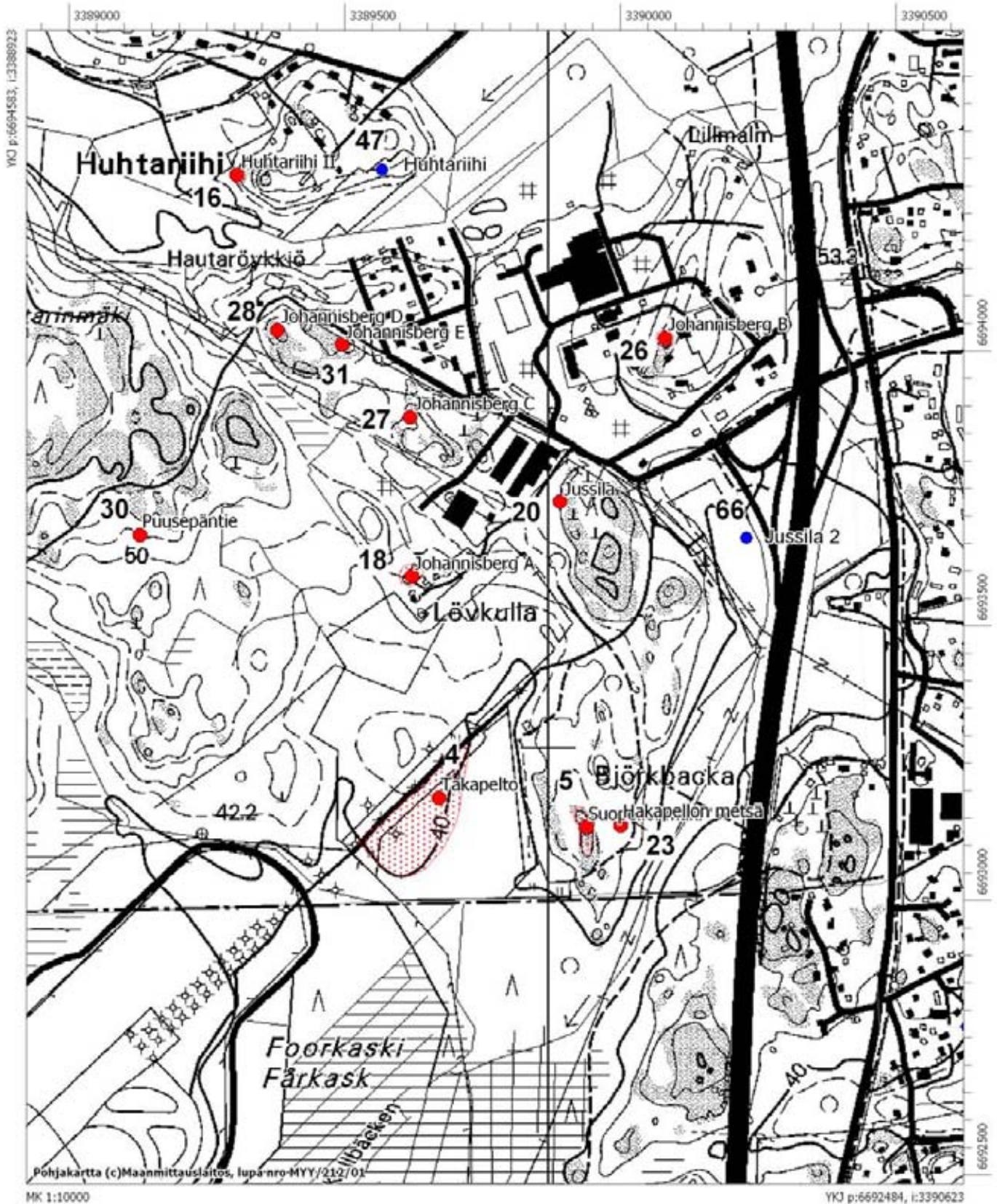
*Diat:* –

Karttaote 1:10000



## 23. Tuusula Hakapellon metsä (858010023) ja lähialueen kohteet.

2043 05 HYRYLÄ



## 24. Päivärintne

858010024

*Muinaisjäänöstyyppi:* kivrakenteet - röykkiöt  
*Ajoitus:* ajoittamaton  
*Rauhoitusluokka:* 2  
*Lukumäärä:* 1  
*Peruskartta:* 2043 09 JÄRVENPÄÄ  
*Yhtenäiskoordinaatit:* p =6705402, i = 3396880, z = 52 m mpy  
*Sijainti:* Järvenpään vesitornista 4,1 km eteläkaakkoon..  
*Rekisterikylä:* Tuomala  
*Kiinteistöt:* 858-415-1-136 Tele-Ristinummi  
om. Unibase Oy  
PL 46, 00621 Helsinki

*Kohdekuvaus:* Kohde sijaitsee noin 850 m itäkoilliseen Tuomalan Päivärinnan tilan päärakennuksesta ja noin 120 m länteen Lahden moottoritiltä. Järvenpään kaupungin ja Tuusulan kunnan raja kulkee noin 120 m:n päässä pohjoiseen. Röykkiö on metsässä kalliopaljastumalla, jonka ympäristö on mäntyvaltaista kangasmaastoa. Lähellä on tehty kallionräjäytys- ja maansiirtotöitä Lahden oikoradan rakentamisen yhteydessä. Rata kulkee noin 100 m päässä lännessä. Röykkiö on ihmisenpäänkokoisista ja tätä pienemmistä kivistä kasattu ja muodoltaan alun perin kekomainen. Sen halkaisija on noin 2 m ja korkeus puolisen metriä. Röykkiön toisella reunalla on vajoama, mahdollisesti metsätyökoneen jälki.

*Tutkimukset :* Tuula Heikkurinen-Montell 1991, tarkastus: Heikkurinen-Montell tarkasti röykkiön, josta ilmoituksen oli tehnyt tuusulalainen Tuomo Kari. Alueelle suunniteltiin rakennettavan linkkimasto vuonna 1991 ja tarkastus liittyi tähän rakennussuunnitelmaan.

*Löydöt:* –

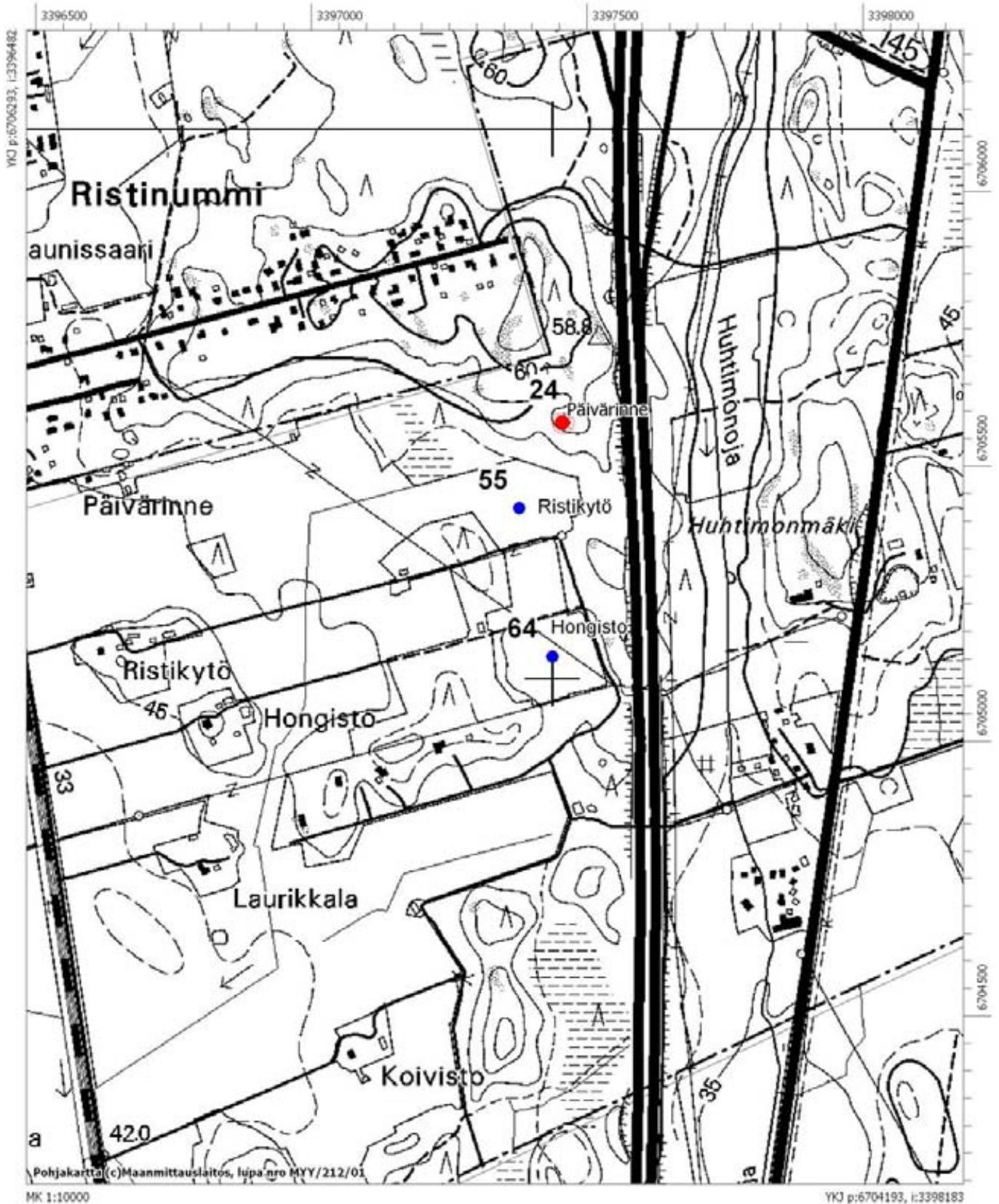
*Inventointi 2006:* Kohde tarkastettiin inventoinnin yhteydessä ja sen todettiin olevan hyväkuntoinen

*Valokuvat:* f. 142103  
*Diat:* d. 59154

Karttaote 1:10000

## 24. Tuusula Päivärinne (858010024)

2043 09 JÄRVENPÄÄ



## 25. Kirkonkylän 1. kirkko

858500002

*Muinaisjäännöstyyppi:* kirkkorakenteet - kirkonpaikat  
*Ajoitus:* historiallinen  
*Rauhoitusluokka:* 2  
*Lukumäärä:* 1  
*Peruskartta:* 2043 06 TUUSULA  
*Yhtenäiskoordinaatit:* p = 6701887, i = 3391790, z = - m mpy  
*Sijainti:* Tuusulan kirkon välittömässä läheisyydessä.  
*Rekisterikylä:* Kirkonkylä  
*Kiinteistöt:* 858-405-7-61 Pappila  
om. Tuusulan seurakunta  
Hyryläntie 11, 04300 Tuusula

*Kohdekuvaus:* Nykyisen v. 1734 rakennetun kirkon vieressä, sen pohjoispuolella sijaitti Tuusulan kirkonkylän ensimmäinen kirkko. Kirkon kellotapuli sijaitti nykyisen kellotapulin (v. 1767) paikalla. Nelinurkkainen, latomainen, puusta tehty kirkkorakennus rakennettiin nurkkakivien varaan v. 1643 ilman perustuksia. Kirkon itäosassa olivat alttari ja sakaristo ja länsipäässä ovi. Ikkunat olivat pieniruutuisia ja lyijypuitteisia. Kirkko maalattiin punamullalla ja paanukatto (noin v. 1666) oli tervattu. Lattian alla oli useita sukuhautoja, jotka jäivät kirkon purkamisen jälkeen merkikummun alle. Joissakin haudoissa oli tiiliverhous. Kirkko rappeutui 1720-luvulla ja purettiin v. 1734.

*Tutkimukset:* C. Aspegren 1886, inventointi: Kertomusta ei löydetty.

H. Hyvönen ja M. Roes 1980, inventointi: Kertomusta ei löydetty.

*Löydöt:* –

*Inventointi 2006:* Kohde tarkastettiin inventoinnin yhteydessä. Vanhan kirkon sijaintipaikalla on nykyään muistomerkki.

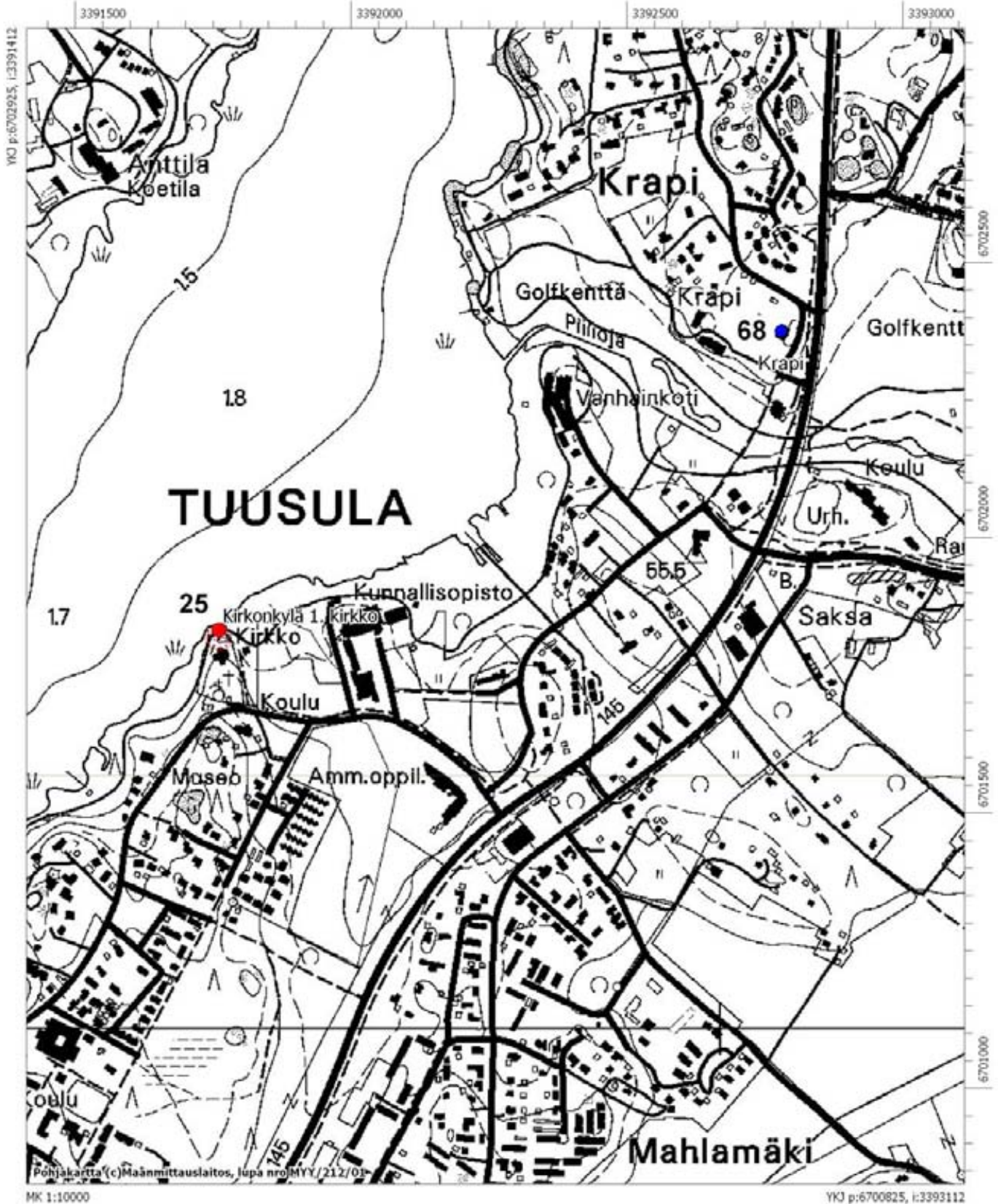
*Valokuvat:* –

*Diat:* –

Karttaote 1:10000

## 25. Tuusula Kirkonkylän 1. kirkko (858500002)

2043 05 HYRYLÄ



## 26. Johannisberg B

1000005762

*Muinaisjäännöstyyppi:* kivirakenteet - röykkiöt  
*Ajoitus:* ajoittamaton  
*Rauhoitusluokka:* 2  
*Lukumäärä:* 1  
*Peruskartta:* 2043 05 HYRYLÄ  
*Yhtenäiskoordinaatit:* p = 6694000, i = 3389548, z = 50 m mpy  
*Sijainti:* Tuusulan kirkosta 8 km etelälounaaseen.  
*Rekisterikylä:* Ruotsinkylä  
*Kiinteistöt:* 858-411-7-57 Sammonkangas  
om. Lemminkäinen Oy  
PL 23, 00241 Helsinki

*Kohdekuvaus:* Kohde sijaitsee noin 130 m Puusepäntien pohjoispuolella olevalla kalliopaljastumalla. Kalliopaljastuman lähellä sijaitsee omakotitalo ja Lemminkäinen Oy:n toimistorakennus on kohteesta noin 30 metriä koilliseen. Röykkiö on kooltaan 8,5 x 7,5 m ja korkeudeltaan alle puoli metriä. Röykkiö on kaivettu ja kaivauksissa havaittiin röykkiön sisältävän sekä suorakulmaisen käytävälatomuksen että nelikulmaisen arkkulatomuksen. Tutkimuksissa röykkiöstä löytyi piin pala (ilmeisesti tuluspiitä) sekä ”luunjätteitä”. Tutkimusten jälkeen rakennelmia ei peitetty.

### *Tutkimukset :*

Jorma Leppäaho 1938, kaivaus: Leppäaho kaivoi röykkiön, jota oli tätä ennen tuhottu. Kaivauksissa röykkiön yhteydestä paljastui käytävämäinen latomus sekä arkkurakennelma. Löytöinä saatiin piitä (ilmeisesti tuluspiitä) sekä ”luujätteitä”, joka ilmeisesti oli palamatonta. Leppäahon kertomuksessa kohde III.

Jaakko Sarkamo 1965, inventointi: Sarkamo tarkasti kohteen ja totesi sen olevan ennallaan. Sarkamon kertomuksessa kohde numero 88.

*Löydöt:* KM 10060: 3 piin pala (ilmeisesti historiallista tuluspiitä)  
KM 10060: 4 luun pala (ilmeisesti palamatonta luuta)  
Luetteloimatonta, haurasta palamatonta luuta

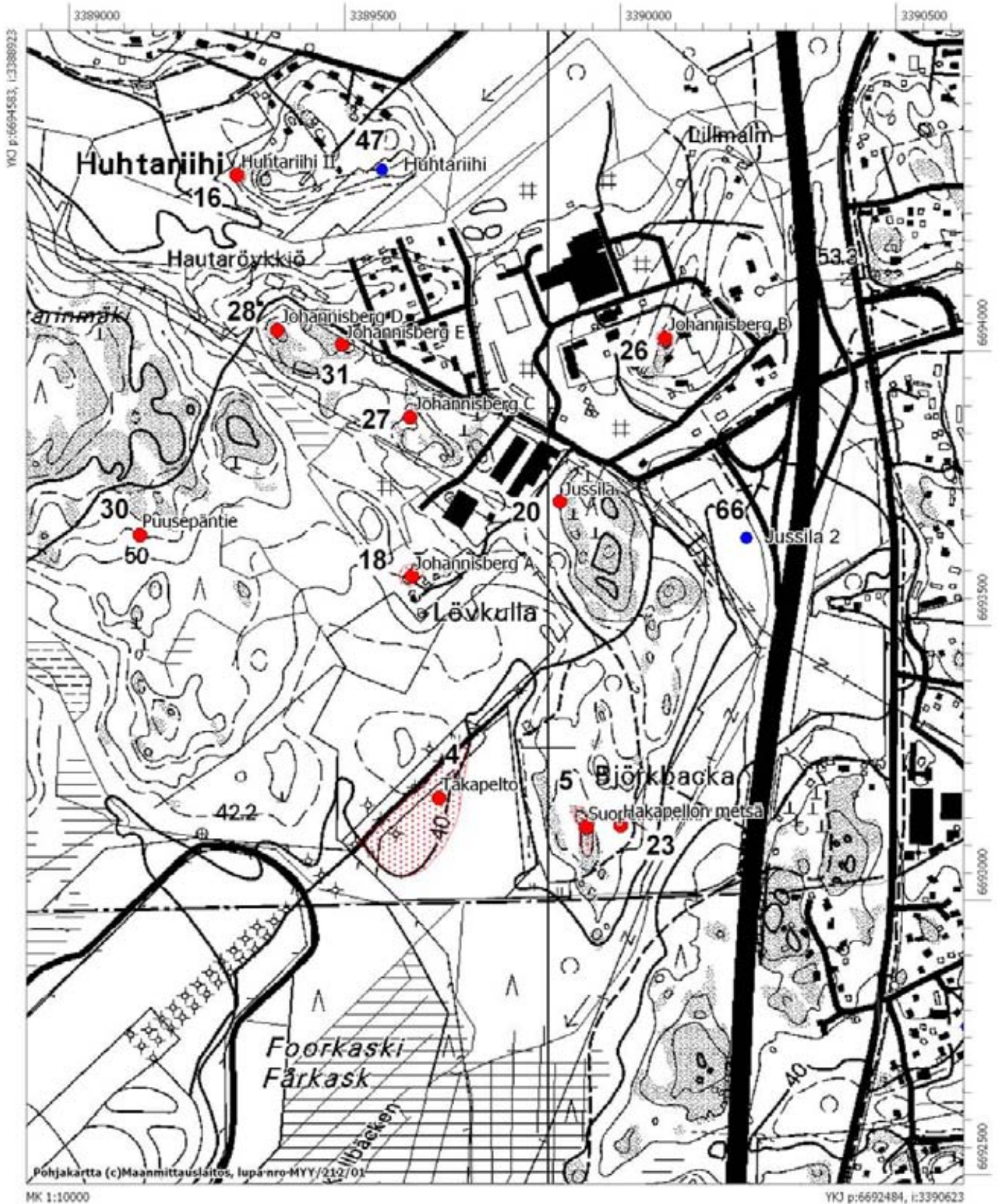
*Inventointi 2006:* Kohde tarkastettiin inventoinnin yhteydessä ja sen todettiin olevan hyväkuntoinen.

*Valokuvat:* f. 142084  
*Diat:* d. 59135

Karttaote 1:10000

## 26. Tuusula Johannisberg B (1000005762) ja lähialueen kohteet.

2043 05 HYRYLÄ



## 27. Johannisberg C

1000005763

*Muinaisjäännöstyyppi:* kivrakenteet - röykkiöt  
*Ajoitus:* ajoittamaton  
*Rauhoitusluokka:* 3  
*Lukumäärä:* 1  
*Peruskartta:* 2043 05 HYRYLÄ  
*Yhtenäiskoordinaatit:* p = 6693878, i = 3389079, z = 50 m mpy  
*Sijainti:* Tuusulan kirkosta 8,1 km etelälounaaseen.  
*Rekisterikylä:* Ruotsinkylä  
*Kiinteistöt:* 858-411-7-69 Muinaismäet  
om. Tuusulan kunta  
Kuntakehitys/ Maankäyttö, PL 60, 04301 Tuusula

*Kohdekuvaus:* Röykkiö on sijainnut Puusepäntien eteläpuolella Lemmintien ja Puusepäntien yhtymäkohdasta 120 m luoteeseen. Röykkiö on ollut kooltaan 3,5 x 4 m Röykkiössä olleen "ryöstökuopan" pohjasta on vuoden 1938 kaivauksissa löytynyt palanneita luun siruja (KM 10060:5). Kohdetta ei löytynyt vuoden 1965 inventoinnissa eikä 1992, 2005 tai 2006 tarkastuksissa, joten se on ilmeisesti tuhoutunut.

*Tutkimukset:* Jorma Leppäaho 1938, tarkastus: Röykkiötä oli kaiveltu ennen Leppäahon tarkastusta. Jussilan talon muonamies Raskin tekemä kuoppa oli osunut keskelle arkkumaista ladelmaa. Leppäaho rapsutteli Raskin tekemän kuopanteen pohjaa lastalla ja löysi siitä palaneen luun siruja. Lopuksi kuoppa peitettiin. Leppäahon kohde numero IV.

Jaakko Sarkamo 1965, inventointi: Sarkamo tarkasti kohteen. Sarkamon kertomuksessa kohde numero 89.

Jussi-Pekka Taavitsainen 1992, tarkastus: Taavitsainen ei kyennyt paikallistamaan röykkiötä. Taavitsaisen kertomuksessa kohde numero 18c.

Helena Ranta ja Simo Vanhatalo 2005: Röykkiöiden Johannisberg c ja d sijainnin ja kunnan tarkastaminen kaavalausuntoa varten 21.5.2004 (ei erillistä kertomusta; ks. lausunto 155/303/2004, 26.10.2004). Kohdetta Johannisberg C ei kyetty paikallistamaan.

*Löydöt:* KM 10060:5 palanutta luuta

*Inventointi 2006:* Kohteen sijaintipaikalla käytiin inventoinnin yhteydessä, mutta kohdetta ei kyetty paikallistamaan.

*Valokuvat:* –

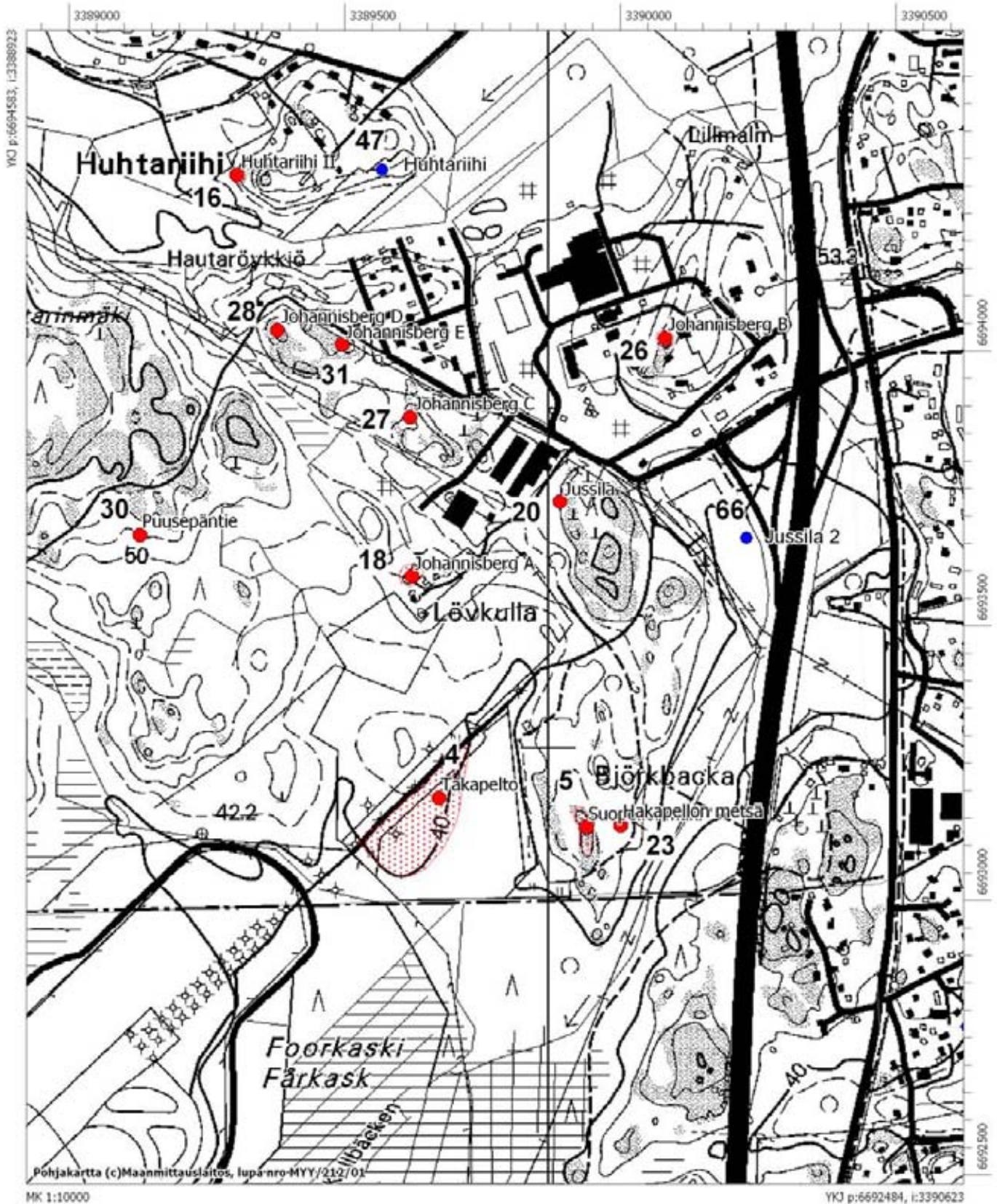
*Diat:* –

Karttaote 1:10000



## 27. Tuusula Johannisberg C (1000005763) ja lähialueen kohteet.

2043 05 HYRYLÄ



## 28. Johannisberg D

1000005764

*Muinaisjäännöstyyppi:* kivirakenteet - rökkiöt  
*Ajoitus:* ajoittamaton  
*Rauhoitusluokka:* 2  
*Lukumäärä:* 1  
*Peruskartta:* 2043 05 HYRYLÄ  
*Yhtenäiskoordinaatit:* p = 6694047, i = 3388846, z = 55 m mpy  
*Sijainti:* Tuusulan kirkosta 8 km eteläkaakkoon.  
*Rekisterikylä:* Ruotsinkylä  
*Kiinteistöt:* 858-411-7-69 Muinaismäet  
om. Tuusulan kunta  
Kuntakehitys/ Maankäyttö, PL 60, 04301 Tuusula

*Kohdekuvaus:* Kohde sijaitsee Puusepantie lounaispuolella sijaitsevalla kaakkois-luoteissuuntaisella kalliomuodostelmalla. Matkaa pohjoisessa olevalle Ruohosuontielle on rökkiöltä vain muutamia kymmeniä metrejä. Maasto kalliopaljastuman ympärillä on tiheähköä kuusivoittoista sekametsää. Kalliolla ei juurikaan kasva puita. Itse rökkiö on halkaisijaltaan 4 m ja korkeudeltaan alle puoli metriä ja muodoltaan pyöreähkö. Rökkiö koostuu hevosenpäänkokoisista ja tätä pienemmistä kivistä. Rökkiön keskellä on kuopanne ja rökkiön etelä-kaakkoispuolella on näkyvissä halkaisijaltaan 10–20 cm olevista kivistä koostuva kivikko, joka lienee peräisin rökkiöstä. Rökkiön keskellä oleva kuoppa ja rökkiön vieressä oleva kivikko viittaavat siihen, että kohdetta on joskus kaiveltu. Noin 4–5 m päässä rökkiöstä pohjois-luoteeseen on suurehko siirtolohkare.

### *Tutkimukset:*

Jorma Leppäaho 1938, tarkastus: Leppäaho mainitsee rökkiön jo tuolloin olleen ”pahoin revitty”. Rökkiöstä pari metriä etelään on sijainnut myös pieni kivikasa ja rökkiön takana, tien puolella Leppäaho mainitsee sijaitsevan suuren siirtolohkareen. Leppähön kertomuksessa kohde numero V.

Jaakko Sarkamo 1965, inventointi: Sarkamo löysi kohteen karttamerkinnän perusteella rökkiön-pohjan, mutta mainitsee myös Leppähön rökkiön IV ottaman kuvan muistuttavan ympäristöltään enemmän kohdetta Johannisberg D. Sarkamon kertomuksessa kohde numero 90.

Jussi-Pekka Taavitsainen 1992, tarkastus: Taavitsainen paikansi kohteen ja totesi sen olevan hyvässä kunnossa. Taavitsaisen kertomuksessa kohde numero 18d (Huom! Kohdetta merkitsevä ympyrä on jäänyt piirtämättä Taavitsaisen kartassa, mutta kartalla erottuu kirjain d, joka sijaitsee melko suoraan kohti pohjoista merkinnästä ”18” punaisella ja sinisellä viivalla merkityn rajan kohdalla.)

Helena Ranta ja Simo Vanhatalo 2005, tarkastus: Rökkiöiden Johannisberg c ja d sijainnin ja kunnan tarkastaminen kaavalausuntoa varten 21.5.2004 (ei erillistä kertomusta; ks. lausunto 155/303/2004, 26.10.2004). Kohdetta Johannisberg D ei kyetty paikallistamaan.

*Löydöt:* -  
*Inventointi 2006:*

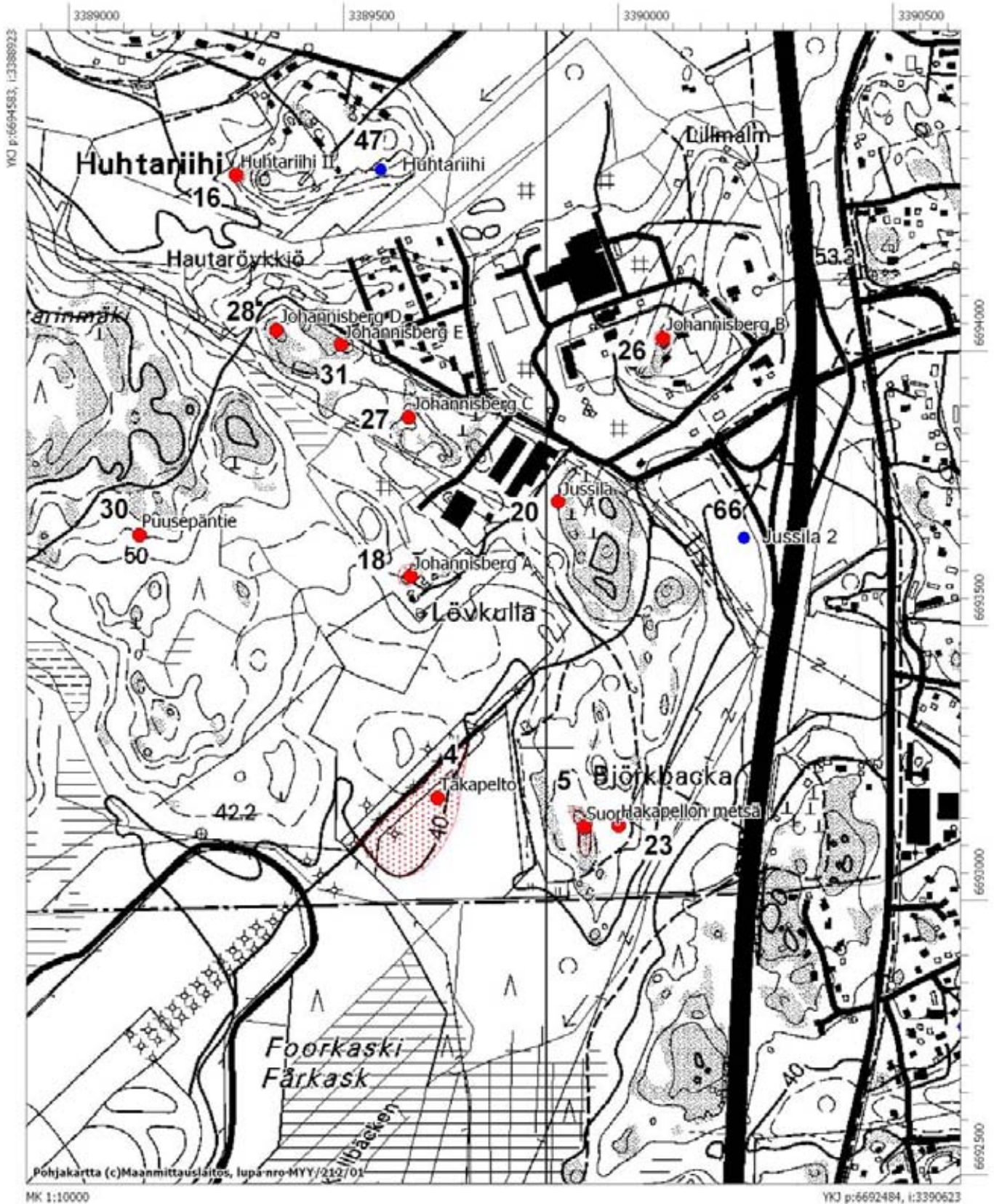
Kohteen muinaisjäännösrekisteriin merkityllä sijaintipaikalla käytiin inventoinnin yhteydessä, mutta kohdetta ei sieltä kyetty paikallistamaan. Jälkitöiden yhteydessä tehdyn perusteellisen arkistonselvityksen perusteella onkin todettava, että jo Jorma Leppäaho lienee merkinnyt kohteen 100 m liiaksi itään kohteen oikeaan sijaintipaikkaan verrattuna. Tämän vuoksi Jaakko Sarkamo ei kyennyt aikanaan kohdetta paikallistamaan varmuudella ja kohde jäi myös Sarkamon kertomuksessa väärään kohtaan merkityksi. Jussi-Pekka Taavitsainen puolestaan löysi kohteelle, mutta koska Taavitsaisen raportti on kuvaukseltaan niukka ja sen kohdemerkintä epäselvä, jäi kohteen virheellinen sijaintimerkintä yhä voimaan. Vuonna 2005 kohdetta etsineet Ranta ja Vanhatalo siis etsivät kohdetta virheellisen karttamerkinnän perusteella noin 100 m liiaksi itään sijaitsevalta alueelta. Tuloksettoman etsinnän ohessa he löysivät tästä kohdasta 100 m länteen sijaitsevan uuden kohteen (Johannisberg E), joka vuoden 2006 inventoinnin yhteydessä tehdyn arkistonselvityksen perusteella onkin itse asiassa heidänkin etsimänsä kohde Johannisberg D. Koska muinaisjäännösrekisteriin oli ennen vuoden 2006 inventointia luotu uusi kohde Johannisberg E, päädyttiin arkistonselvityksen jälkeen tämä uusi kohde poistamaan rekisteristä ja kohteen Johannisberg D rauhoitusluokitus muuttamaan luokkaan 2 luokasta 3, johon se oli aikanaan virheellisesti siirretty. Vuoden 2006 inventoinnin yhteydessä löytynyt uusi röykkiökohde nimettiin myöhemmin Johannisberg E:ksi.

*Valokuvat:* f. 142068  
*Diat:* d. 59119

Karttaote 1:10000

## 28. Tuusula Johannisberg D (1000005764) ja lähialueen kohteet.

2043 05 HYRYLÄ



*Muinaisjäännöstyyppi:* kivirakenteet - rökkiöt  
*Ajoitus:* ajoittamaton  
*Rauhoitusluokka:* 2  
*Lukumäärä:* 2  
*Peruskartta:* 2043 05 HYRYLÄ  
*Yhtenäiskoordinaatit:* p = 6693439, i = 3388189, z = 50 m mpy (koordinaatit rökkiölle A)  
*Sijainti:* Tuusulan kirkosta noin 9 km etelälounaaseen.  
*Rekisterikylä:* Ruotsinkylä  
*Kiinteistöt:* 858-411-2-280 Gräsmossa  
 om. Svea Winqvist  
 Nordostpassagen 11 a 5, 00200 Helsingfors  
 om. Lars Winqvist  
 Strandgatan 9 b 17, 06100 Borgå  
 om. Greta Frostell  
 c/o Lars Winqvist, Strandgatan 9 b 17, 06100 Borgå

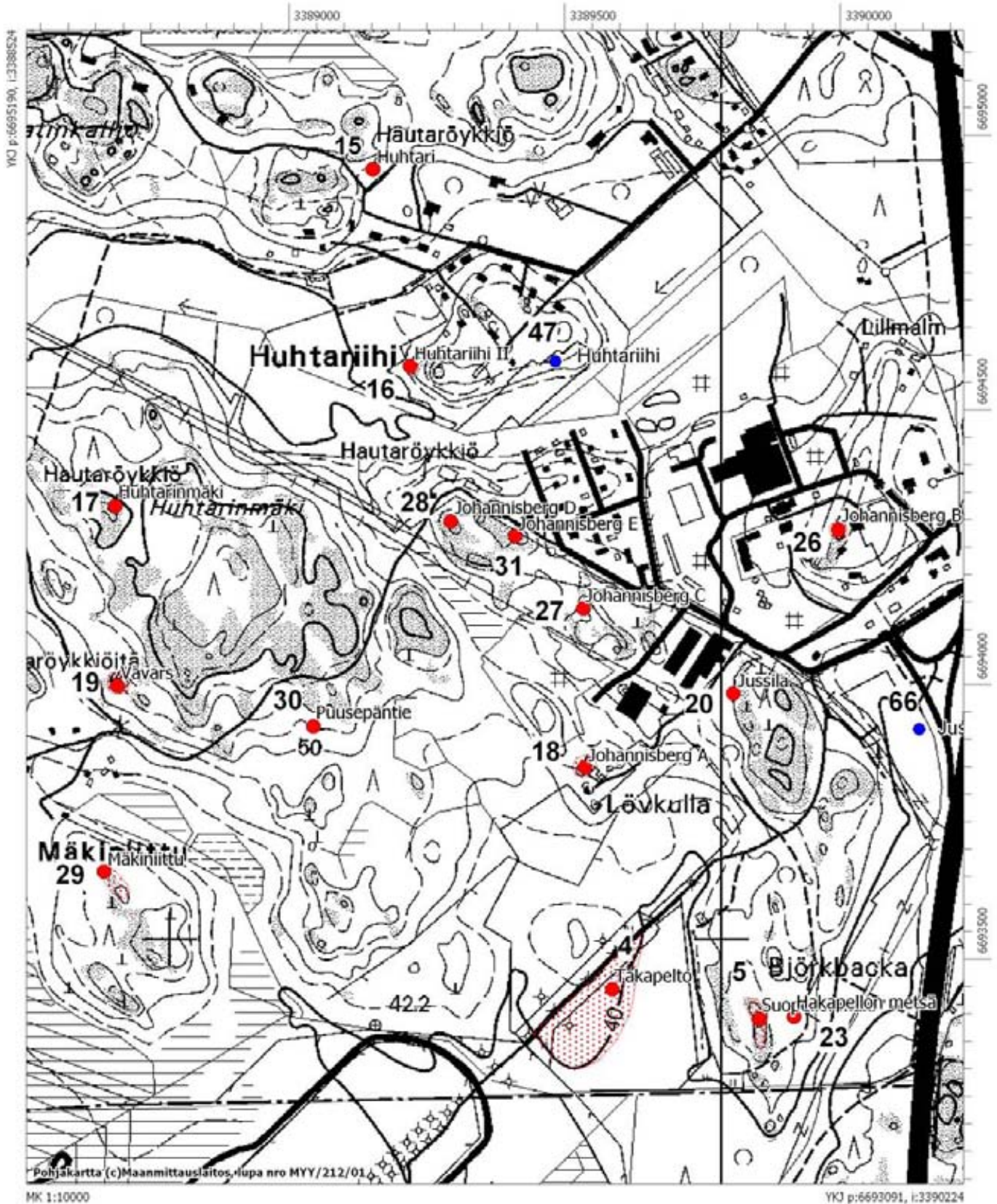
*Kohdekuvaus:* Kohde sijaitsee Ruotsinkylässä, Helsinki-Vantaa lentoaseman koillis-  
 kulmasta noin 700 m päässä sijaitsevan Mäkiniittu -nimisen kalliomuo-  
 dostelman pohjoisosassa. Kalliomuodostelma sijaitsee noin 300 m pääs-  
 sä Ruohosuontien eteläpuolella. Maasto kalliomuodostelman ympäris-  
 tössä on sekametsää. Kalliolla kasvaa siellä täällä pienikokoisia havupui-  
 ta ja maasto kohoaa kuljettaessa kohti kaakkoa. Kohde käsittää kaksi  
 rökkiötä (A ja B), jotka sijaitsevat muutamien kymmenien metrien  
 päässä toisistaan. Rökkiö A on näistä pohjoisempi, halkaisijaltaan 3,5–  
 4 m ja korkeudeltaan noin 0,5 m ja muodoltaan pyöreähkö. Rökkiö  
 koostuu hevosenpäänkokoisista ja tätä pienemmistä kivistä. Rökkiön  
 etelä-kaakkoisreunalla on suurempi, halkaisijaltaan noin 0,5 m oleva ki-  
 vi. Rökkiön keskellä on kuopanne ja rökkiön koillispuolella maassa  
 pienempiä kiviä, jotka lienevät peräisin rökkiöstä. Aivan rökkiön vie-  
 ressä, sen eteläpuolella on suuri siirtolohkare.

Rökkiö B sijaitsee noin 20 m päässä kaakkoon rökkiöstä A. Rökkiö  
 B on halkaisijaltaan noin 2,5 m ja korkeutta sillä on noin 0,5 m. Rökkiö  
 on muodoltaan pyöreä ja täysin ehjä. Se koostuu hevosenpäänkokoisista  
 ja hieman tätä pienemmistä kivistä ja on osin sammalen ja heinän peitos-  
 sa. Rökkiön kaakkoispuolella, noin 1 m päässä on siirtolohkare. Lisäksi  
 rökkiön koillispuolella, noin 1,5 m päässä rökkiöstä on painauma kal-  
 liossa (mahdollisesti pieni hiidenkirnu), joka on halkaisijaltaan noin 0,5  
 m ja syvyydeltään 20 cm. Painauma oli täytetty sadevedestä.

*Tutkimukset:* Ei aiempia tutkimuksia.  
*Löydöt:* –  
*Inventointi 2006:* Kohde löydettiin vuoden 2006 inventoinnissa.  
*Valokuvat:* f. 142073–142075  
*Diat:* d. 59124–59126  
 Karttaote 1:10000, kuvataulun kuvat 4–6.

## 29. Tuusula Mäki (1000007199) ja lähialueen kohteet.

2043 05 HYRYLÄ



## 30. Puusepäntie

1000007200

*Muinaisjännöstyyppe:* kivirakenteet - röykkiöt  
*Ajoitus:* ajoittamaton  
*Rauhoitusluokka:* 2  
*Lukumäärä:* 1  
*Peruskartta:* 2043 05 HYRYLÄ  
*Yhtenäiskoordinaatit:* p = 6693686, i = 3388580, z = 55 m mpy  
*Sijainti:* Tuusulan kirkosta 8,8 km etelälounaaseen.  
*Rekisterikylä:* Ruotsinkylä  
*Kiinteistöt:* 858-411-2-280 Gräsmossa  
om. Svea Winqvist  
Nordostpassagen 11 a 5, 00200 Helsingfors  
om. Lars Winqvist  
Strandgatan 9 b 17, 06100 Bårgå  
om. Greta Frostell  
c/o Lars Winqvist, Strandgatan 9 b 17, 06100 Bårgå

*Kohdekuvaus:* Röykkiö sijaitsee pienellä kalliopaljastumalla noin 70 m Ruohosuontien eteläpuolella kohdasta, josta on tietä pitkin matkaa Ruohosuontien ja Puusepäntie risteykseen noin 300 m. Maasto kalliopaljastuman ympärillä on sen eteläpuolella istuttua mäntymetsää ja muualla sekametsää. Kalliopaljastumalla kasvaa pieniä mäntyjä. Kohde itse on hajotettu röykkiöpohja, jonka halkaisija on noin 2 m ja korkeus vain noin 30 cm. Röykkiö koostuu lampaanpäänkokoisista kivistä, ja röykkiön ympärillä on kiviä, jotka selvästi ovat siitä peräisin.

*Tutkimukset:* Ei aiempia tutkimuksia.

*Löydöt:* –

*Inventointi 2006:* Kohde löydettiin inventoinnin yhteydessä.

*Valokuvat:* f. 142076

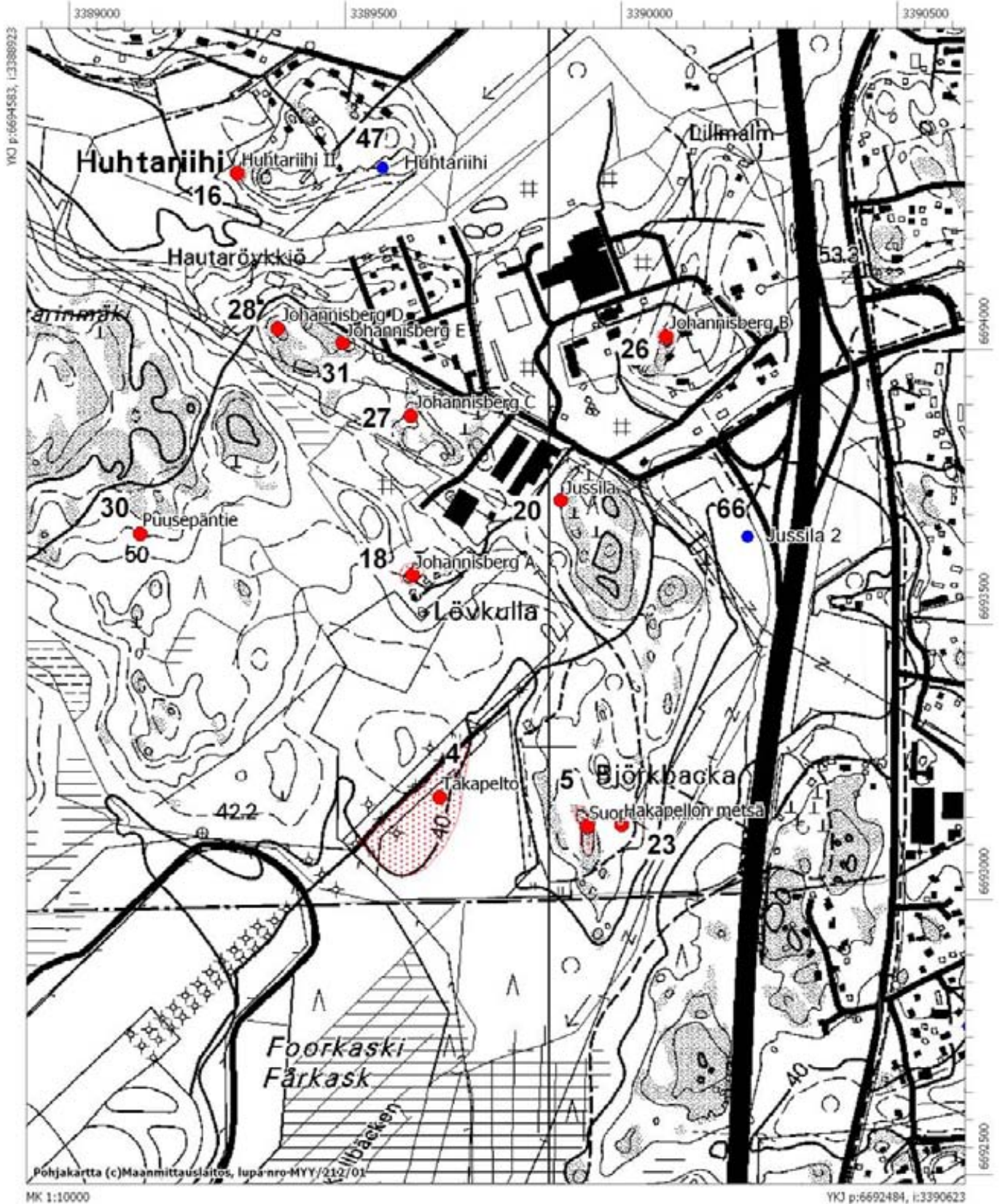
*Diat:* d. 59127

Karttaote 1:10000

Kuvataulun kuva 7.

### 30. Tuusula Puusepäntie (1000007200) ja lähialueen kohteet.

2043 05 HYRYLÄ





## 31. Johannisberg E

1000005765

*Muinaisjäännöstyyppi:* kivirakenteet - röykkiöt  
*Ajoitus:* ajoittamaton  
*Rauhoitusluokka:* 2  
*Lukumäärä:* 1  
*Peruskartta:* 2043 05 HYRYLÄ  
*Yhtenäiskoordinaatit:* p = 6694016, i = 3388962, z = 55 m mpy  
*Sijainti:* Tuusulan kirkosta 8 km eteläkaakkoon.  
*Rekisterikylä:* Ruotsinkylä  
*Kiinteistöt:* 858-411-7-69 Muinaismäet  
om. Tuusulan kunta  
Kuntakehitys/ Maankäyttö, PL 60, 04301 Tuusula

*Kohdekuvaus:* Kohde sijaitsee noin 15 m päässä Puusepäntiestä lounaaseen olevan kalliomuodostelman korkeimmalla kohdalla. Maasto kalliopaljastuman ympärillä on sekametsää. Kalliopohjalla on kahden suuremman, halkaisijaltaan noin 0,4 m kokoisten, kivien ja muutamien pienempien kivien muodostama pyöreähkö röykkiöpohja. Röykkiöpohjan halkaisija on noin 1,8 m ja korkeutta sillä on vain muutamia kymmeniä senttejä. Sammalen alla tuntuu piikillä tunnusteltaessa olevan lisää pienempiä kiviä. Röykkiöpohjan keskeltä kasvaa pieni mänty.

*Tutkimukset:* Ei aiempia tutkimuksia.

*Löydöt:* –

*Inventointi 2006:* Kohde löytyi inventoinnin yhteydessä. Katso selvitys kohteen nimestä kohdasta ”Johannisberg D, Inventointi 2006”.

*Valokuvat:* f. 142067

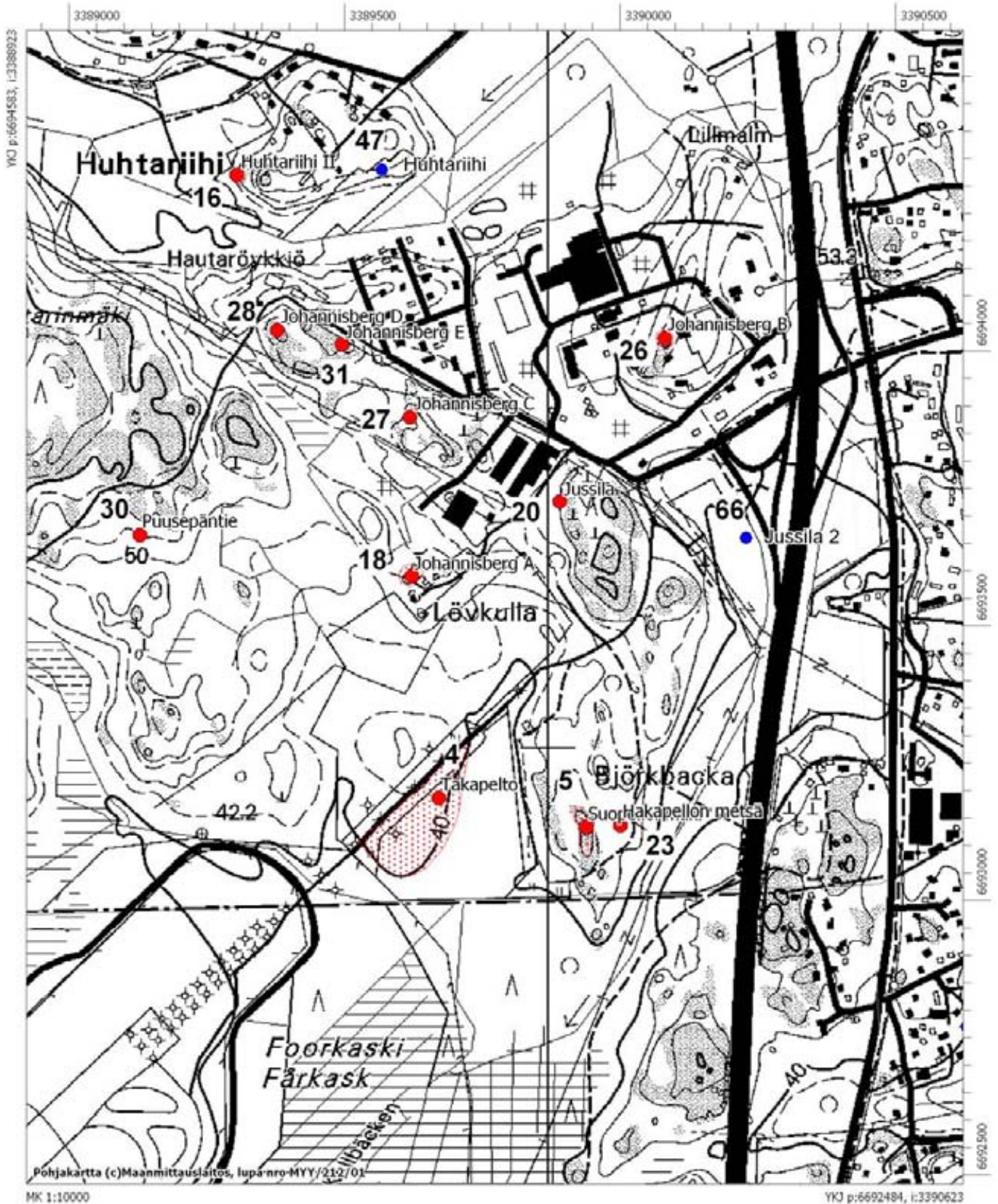
*Diat:* d. 59118

Karttaote 1:10000

Kuvataulun kuva 1.

### 31. Tuusula Johannisberg E (1000005765) ja lähialueen kohteet.

2043 05 HYRYLÄ



*Muinaisjäännöstyyppi:* kivrakenteet - rökkiöt  
*Ajoitus:* ajoittamaton  
*Rauhoitusluokka:* 2  
*Lukumäärä:* 2  
*Peruskartta:* 2043 05 HYRYLÄ  
*Yhtenäiskoordinaatit:* p = 6696454, i = 3384738, z = 57,5 m mpy (koordinaatit rökkiölle A)  
*Sijainti:* Tuusulan kirkosta 9 km lounaaseen.  
*Rekisterikylä:* Ruotsinkylä  
*Kiinteistöt:* 858-411-1-118 Vähäsuo  
om. Elsa Eskelinen  
Myllykyläntie 376  
04360 Tuusula

*Kohdekuvaus:* Kohde sijaitsee 100 m pohjoisluoteeseen Ruotsinkylän Koivikon asuin-alueesta. Voimalinjan kohdalla on kalliopaljastuma, jolla sijaitsee kaksi rökkiötä (A ja B). Maasto pienen kalliopaljastuman ympärillä on pahoin pusikoitunutta aukeaa, jonka molemmiin puolin kasvaa sekametsää.

Rökkiö A on muodoltaan pyöreä ja halkaisijaltaan noin 2 m kokoinen. Kyseessä on pahoin tuhoutunut rökkiöpohja, jolla korkeutta on reilusti alle puoli metriä. Rökkiö koostuu halkaisijaltaan noin 40 cm kokoisista ja tätä pienemmistä kivistä. Rökkiöpohjan kaakkoispuolella on kaari-mainen vallimuodostelma, joka on tehty rökkiöön kuuluneista kivistä, mutta joka vaikuttaa hiljattain rakennetulta. Tämän yhtenäisen kaaren läpimitta on noin 2 m. Rökkiöpohjan ympäristössä on kiviä, jotka lienevät siitä peräisin. Rökkiö B sijaitsee saman kalliopaljastuman reunalla, noin 10 m päässä itäkaakkoon rökkiöstä A.

Rökkiö B on soikeahko, läpimitaltaan noin 3 m ja korkeudeltaan noin 0,4 m. Se on osin sammaloitunut. Rökkiön itäpuolella on suurehko siirtolohkare, josta on lohkottu kivenpaloja. Nämä lohkotut kivenpalat on ladottu rökkiön päälle ja lienevät selvästi muuta rökkiötä nuorempia. Rökkiön pohjoisreunalla kasvaa pieni pihlaja.

*Tutkimukset:* Ei aiempia tutkimuksia.

*Löydöt:* –

*Inventointi 2006:* Kohde löytyi inventoinnin yhteydessä. Rökkiöpohjan A ympäriltä etsittiin merkkejä palaneesta luusta, mutta mitään ei löydetty.

*Valokuvat:* f. 142088–142089

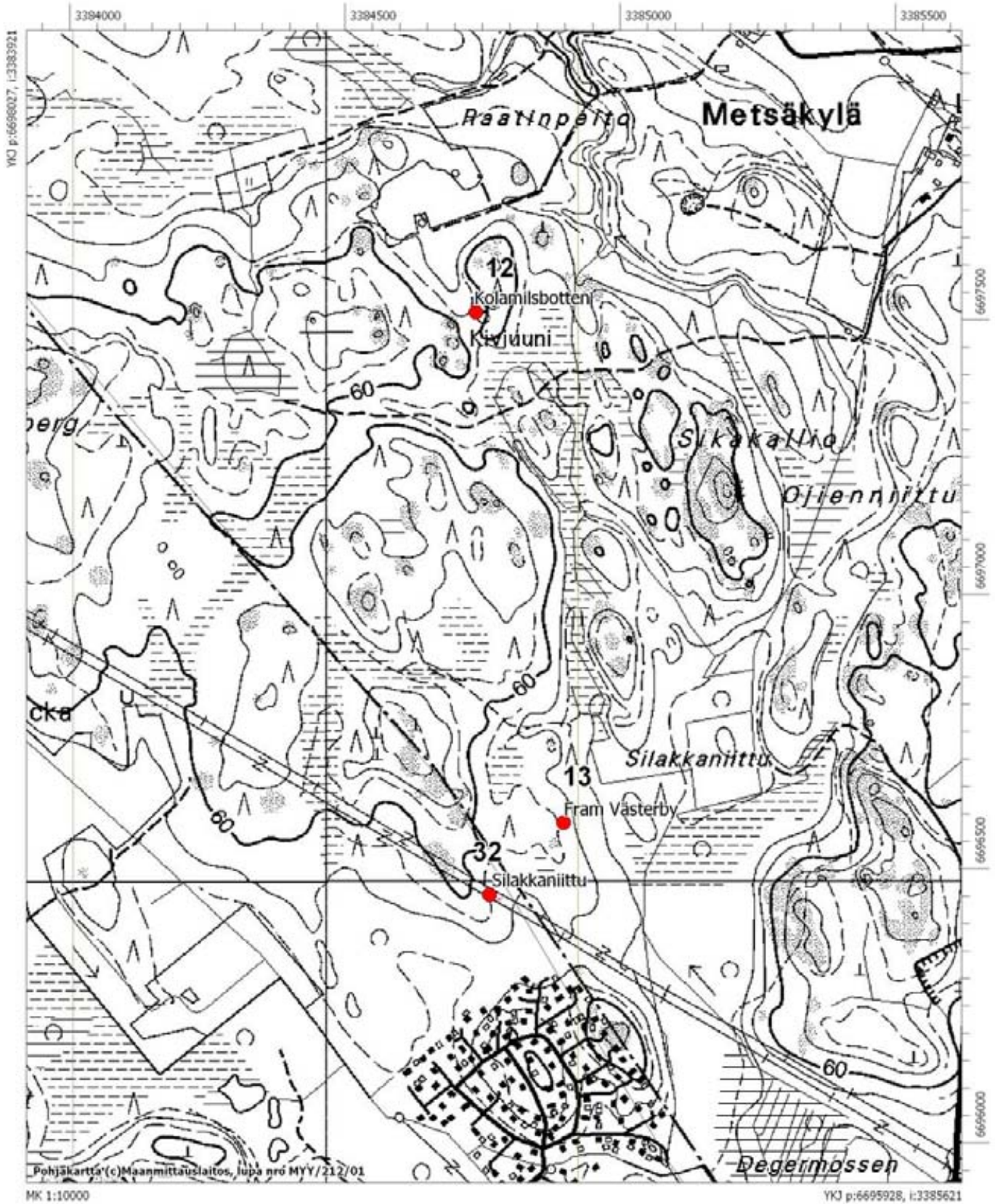
*Diat:* d. 59139–59140

Karttaote 1:10000

Kuvataulun kuvat 9 ja 10.

## 32. Tuusula Silakkaniittu (1000007202) ja lähialueen kohteet.

2043 05 HYRYLÄ



*Muinaisjäännöstyyppi:* asuinpaikat  
*Ajoitus:* ajoittamaton  
*Rauhoitusluokka:* 2  
*Lukumäärä:* 1  
*Peruskartta:* 2043 06 TUUSULA  
*Yhtenäiskoordinaatit:* p = 6701598, i = 3389594, z = 55 m mpy  
*Sijainti:* Tuusulan kirkosta 2,2 km lähes länteen..  
*Rekisterikylä:* Paijala  
*Kiinteistöt:* 858-413-2-118 Kauko  
om. Martti Mattila  
Rusutjärventie 80  
04370 Rusutjärvi

*Kohdekuvaus:* Kohde sijaitsee noin kilometrin päässä Hyrylän kuntakeskuksesta luoteeseen olevan Vaunukankaan asuinalueen pohjoispuolella, 300 m Vaunukankaan vesitornista länteen. Ajoittamaton asuinpaikka sijaitsee pellolla, pellon kaakkoiskulmassa 55–60 m korkeuskäyrien välisellä alueella. Pellon lounaiskulmaan tehdyistä koekuopista kahdessa oli noin 25–35 cm syvyydessä, peltokerroksen alla havaittavissa noin 5–7 cm paksuinen selvä tummanruskea, hiilenhippuja sisältänyt kulttuurikerros. Toisesta koekuopasta (koekuoppa 1, johon kohteen koordinaatitkin viittaavat) saatiin löytönä palaneen luun pala (KM 36472:1). Asuinpaikka-alue saattaa olla myös metsässä peltoalueen eteläpuolella.

*Tutkimukset:* Ei aiempia tutkimuksia.

*Löydöt:* KM 36472:1 palanutta luuta

*Inventointi 2006:* Pellolle tehtiin yhteensä neljä koekuoppaa, joista kahdessa havaittiin likaamaakerros. Metsään, peltoalueen etelä- ja länsipuolelle kaivettiin myös yhteensä kuusi koekuoppaa, joissa ei havaittu mitään kiinteään muinaisjäännökseen viittaavaa. Asuinpaikka-alue saattaa kuitenkin jatkua myös metsän puolelle.

*Valokuvat:* f. 142097–142098

*Diat:* d. 59148–59149

*Rajauksen peruste:* Rajaus perustuu alueen pohjois- ja länsiosassa havaintoihin inventoinnin yhteydessä tehdyistä koekuopista. Etelässä ja idässä rajaus perustuu alueen topografiaan ja informantti Jussi Keinäseltä saatuun tietoon siitä, että peltoalueen ulkopuolella olisi havaittu aikoinaan merkkejä kulttuuri- maannoksesta. Rajaus on viitteellinen. Tarkemman rajauksen selvittäminen vaatii lisätutkimuksia.

Karttaote 1:10000

Kuvataulun kuvat 12 ja 13.

### 33. Tuusula Vaunukangas (1000007204) ja lähialueen kohteet.

2043 06 TUUSULA



## 34. Riihimäki

1000007205

*Muinaisjäännöstyyppi:* kivirakenteet - röykkiöt  
*Ajoitus:* ajoittamaton  
*Rauhoitusluokka:* 2  
*Lukumäärä:* 1  
*Peruskartta:* 2043 06 TUUSULA  
*Yhtenäiskoordinaatit:* p = 6707339, i = 3390101, z = 62,5 m mpy  
*Sijainti:* Tuusulan kirkosta 5,5 km pohjoisluoteeseen.  
*Rekisterikylä:* Ruskela  
*Kiinteistöt:* 858-412-3-43 Riihimäki  
om. Reijo Kuusisto  
Paijalantie 500  
04300 Tuusula

*Kohdekuvaus:* Kohde sijaitsee Ruskelasta Jäniksenlinnaan johtavan tien eteläpuolella, noin 200 m päässä tiestä. Matkaa kohteelta länteen Noormarkin ojalle on 400 m. Kohde sijaitsee Ruskelan kylän Kivimäen luoteispuolella. Maasto kohteen ympäristössä on avohakkuun jäljiltä ruohikkoista vesakkoa. Itse kohde on pyöreä, halkaisijaltaan 3–4 m kokoinen röykkiö, jolla on korkeutta noin 1 m. Röykkiö on ruohottunut ja se sijaitsee mäen päällä, hiekkamaalla. Kyseessä on todennäköisesti kaskiraunio.

*Tutkimukset:* Ei aiempia tutkimuksia.

*Löydöt:* –

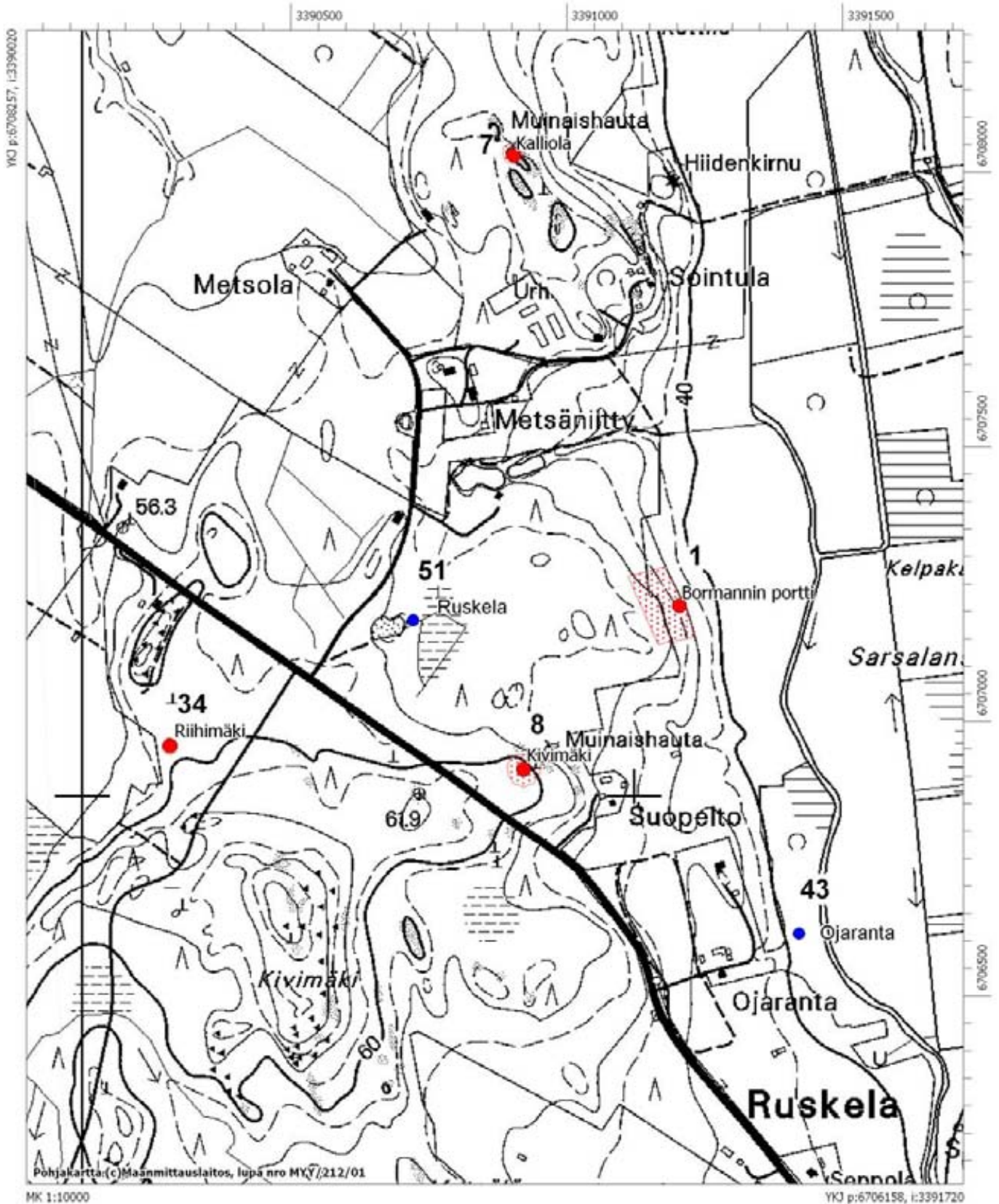
*Inventointi 2006:* Kohteelle inventoijan opasti Reijo Kuusisto, jolle kohteen oli aikanaan näyttänyt hänen isänsä. Tuolloin kohteen ympäristössä oli vielä kasvanut ”satoja vuosia vanha kuusimetsä” ja röykkiö ei ollut ruohottunut.

*Valokuvat:* f. 142102  
*Diat:* d. 59153

Karttaote 1:20000

### 34. Tuusula Riihimäki (1000007205) ja lähialueen kohteet.

2043 06 TUUSULA





<i>Muinaisjäännöstyyppi:</i>	työ- ja valmistuspaikat - hiilimiilut
<i>Ajoitus:</i>	historiallinen
<i>Rauhoitusluokka:</i>	2
<i>Lukumäärä:</i>	10
<i>Peruskartta:</i>	2043 06 TUUSULA
<i>Yhtenäiskoordinaatit:</i>	p = 6701582, i = 3389790, z = 59–66 m mpy (Koordinaatit hiilimiilu A:lle)
<i>Sijainti:</i>	Tuusulan kirkosta 2,1 km lähes länteen.
<i>Rekisterikylä:</i>	Paijala
<i>Kiinteistöt:</i>	858-409-15-88 Häriskivi 858-409-5-141 Takametsä om. Tuusulan kunta Kuntakehitys/ Maankäyttö, PL 60, 04301 Tuusula

### *Kohdekuvaus:*

Hiilimiilut sijaitsevat Vaunukankaan asuinalueen pohjoispuolella olevassa, pääasiassa kuusta kasvavassa metsikössä, vesitornin länsi- ja pohjoispuolella. Hiilimiilut ovat pääasiassa pyöreitä hiekkakumpareita, joiden ympärillä on havaittavissa oja- tai hautamaisia kumpareita. Miiluista kairalla otetuissa näytteissä oli havaittavissa hiekan seassa hiilenhippuja noin 10–20 cm syvyydellä.

Hiilimiilu A: p = 6701582, i = 3389790. Pyöreä, halkaisijaltaan noin 9 m ja korkeudeltaan noin 1 m korkuinen kumpare, jota reunustaa noin 1 m leveä ja 0,5 m syvä ojamainen kaivanto. Oja ei ole yhtenäinen, vaan välillä kumpareta ympäröi ikään kuin sarja kuoppia. Oja on yhtenäinen kumpareen itäpuolella. Kumpareen ympäristössä on myös ainakin 8 kappaletta kaivantoja, joiden koko vaihtelee. Pituutta kaivannoilla on 1–3 m ja leveyttä 1–1,2 m. Kuopat ovat noin 0,5 m syviä. Kuopat sijaitsevat melko tasaisesti kumpareen ympärillä. Kohde on vaikeahkosti havaittavissa. Kairatessa kumpareesta tuli hiilenhippujen sekaista hiekkaa 10–17 cm syvyydestä. Kohteen lähistöllä on pohjoiskoillisen suunnassa kooltaan 1–3 x 1,2 x 0,5 m olevia kaivantoja 5 kpl. Kaivannot ovat mäen rinteessä, kohteen vierestä koilliseen suuntaavan polun pohjoispuolella noin 30 m matkalla. Kairausnäytteestä havaittiin kaivantojen sisältävän puhdasta hiekkaa.

Hiilimiilu B: p = 6701686, i = 3389794. Pyöreä, halkaisijaltaan noin 5–6 m ja korkeudeltaan noin 1 m oleva hiekkakumpare, jota reunustaa yhtenäinen noin 0,5 m leveä ja 0,1–0,2 m syvä ojamainen kaivanto. Kumpareesta otetussa kairausnäytteessä oli hiilenhippujen sekaista hiekkaa alkaen 7 cm syvyydestä.

Hiilimiilu C: p = 6701744, i = 3389883. Pyöreä, halkaisijaltaan 5 m ja korkeudeltaan noin metrin kokoinen kumpare, jota reunustaa 0,5–1 m leveä ja noin 0,5 m syvä ojamainen kaivanto. Polku kulkee osin tässä kaivannossa kumpareen lounais- ja länsipuolella. Kumpareen eteläkaakkoispuolella on kaksi kappaletta kaivantoja joiden mitat ovat 1 x 3 x 0,5 m ja 1 x 2 x 0,5 m. Kumpareesta otetussa kairausnäytteessä oli hiilenhippujen sekaista hiekkaa 10–25 cm syvyydessä.

Hiilimiilu D: p = 6701745, i = 3389883. Soikeahko, halkaisijaltaan 5–6 m ja korkeudeltaan 0,5 m kokoinen hiekkakumpare, jota reunustaa katkelmallinen, ojamainen 0,5 m leveä ja vain 0,2 m syvä kaivanto. Kumpareesta otetussa kairausnäytteessä oli 5–15 cm syvyydestä ruskeaa, hiilenhippujen sekaista hiekkaa.

Hiilimiilu E: p = 6701771, i = 3389887. Pyöreä, halkaisijaltaan noin 7 m ja korkeudeltaan noin 1,2 m kokoinen hiekkakumpare, jota idässä ympäröi osin ojamainen 1,5 m leveä ja 0,5 m syvä kaivanto. Osin kumpareta ympäröivät kuopat (3 kpl), joiden koko oli 1–3 x 1 x 0,5 m. Kumpareen itä- ja kaakkoispuolilla on 3 kappaletta kooltaan 1–2,5 x 1 x 0,2–0,5 m olevia kaivantoja, joista tuli kairattaessa vain puhdasta hiekkaa. Kumpareesta otetussa kairausnäytteessä oli 5–8 cm syvyydessä hiilhippujen sekaista hiekkaa.

Hiilimiilu F: p = 6701746, i = 3389923. Kohde on heikosti maastosta erottuva, pyöreähkö ja matala hiekkakumpare, jonka halkaisija on 7–8 m. Kumpareta reunustaa 6 kappaletta 1 x 1–3 x 0,5 m kokoisia kaivantoja. Kohteen etelä- ja lounaisreunojen ylitse kulkee polku. Kumpareesta otetussa kairausnäytteessä oli 5–20 cm syvyydessä harmaata, hiilhippujen sekaista hiekkaa.

Hiilimiilu G: p = 6701849, i = 3389938. Kohde on erittäin epäselvästi erottuva pyöreähkö kumpare, jonka halkaisija on 6 m ja korkeus 0,5 m. Kumpareen ympärillä ei ole selvää kaivantoa. Kumpareen päällä kasvaa tiheää vadelmapusikkaa, muutama suurempi puu sekä pienempiä kuusen taimia. Kumpareesta otetussa kairausnäytteessä oli 5 cm syvyydeltä alkaen hiilensekaista hiekkaa.

Hiilimiilu H: p = 6701854, i = 3389936. Kohde on heikosti havaittavissa oleva pyöreä halkaisijaltaan 10 m ja korkeudeltaan noin 1 m oleva kumpare, jota peittää tiheä vadelmapensaikko. Havaintomahdollisuudet kumpareen ympäristössä olivat heikot, mutta sitä ympäröinee 4–5 kaivantoa, joiden mitat vaihtelevat 1 x 1–5 x 0,5 m välillä. Polku, joka sijaitsee kohteiden G ja H välissä, kulkee kohteen kaakkoisreunan vierestä. Kumpareesta otetussa kairausnäytteessä oli 5–15 cm syvyydessä mustaa noen ja hiilensekaista hiekkaa.

Hiilimiilu I: p = 6701774, i = 3389936. Pyöreähkö, halkaisijaltaan noin 6 m ja korkeudeltaan 0,5 m kokoinen kumpare, jota reunustaa osin ojamainen kuoppien kehä. Kuoppien koot vaihtelevat 1 x 1–3 x 0,2–0,4 m välillä. Kohteen päälle on kaatunut puu ja kohteen päällä kasvaa muutamia pienehköjä kuusia. Kohdetta on vaikea havaita. Kohteen koillispuolella, noin 30 m matkalla on kolme pitkänomaista kaivantoa joiden koko on noin 1 x 3 x 0,5 m. Ojamainen kaivanto rajaa kohdetta I kohteesta J. Kumpareesta otetussa kairausnäytteessä oli 5–30 cm syvyydessä harmaanmustaa, hiilen ja noensekaista hiekkaa.

Hiilimiilu J: p = 6701775, i = 3389932. Kohde on erittäin epäselvä pyöreähkö kumpare, jonka halkaisija on noin 5–6 m ja korkeus noin 0,5 m. Kumpareta ympäröivät ojamainen kaivanto sen eteläpuolella. Kaivannon mitat ovat 1 x 4 x 0,5 m. Kumpareen itä- ja lounaispuolilla on kolme kuoppaa, joiden mitat vaihtelevat 1 x 1–3 x 0,5 m välillä. Kumpareesta otetussa kairausnäytteessä oli havaittavissa hiilen, noen ja hiekan sekainen kerros 5–25 cm syvyydessä. Kohde on lähes kiinni kohteessa I.

*Tutkimukset:* –  
*Löydöt:* –

*Inventointi 2006:* Kohteen osoitti inventoinnin yhteydessä Kirjokalliolla asuva Jussi Keinänen, jolta saatiin myös kohteeseen liittyvää karttamateriaalia

*Valokuvat:* f. 142077–142082

*Diat:* d. 59128–59133

Karttaote 1:10000 sekä kopio kaavakartasta, jolle hiilimiilut (ei mittakaavassa) on merkitty aieman tarkastuksen yhteydessä. Kaavakartan kopio saatu Jussi Keinäselältä vuoden 2006 tarkastuksessa. Kaavakartassa miilujen sijainti on viitteellinen.

Kuvataulun kuva 8.

### 34. Tuusula Kirjokallio (1000007206) ja lähialueen kohteet.

2043 06 TUUSULA



### 34. Tuusula Kirjokallio (1000007206), ote kaavakartasta (ei mittakaavassa)

2043 06 TUUSULA



*Muinaisjäännöstyyppi:* hautapaikat  
*Ajoitus:* rautakautinen  
*Rauhoitusluokka:* 2  
*Lukumäärä:* 1  
*Peruskartta:* 2043 06 TUUSULA  
*Yhtenäiskoordinaatit:* p = 6706902, i = 3391830, z = 35 m mpy  
*Sijainti:* Tuusulan kirkosta 5 km lähes pohjoiseen.  
*Rekisterikylä:* Vanhakylä  
*Kiinteistöt:* 858-416-2-74 Maittala  
 om. Marjatta Tommola  
 Lammaskalliontie 6, 04400 Järvenpää

**Kohdekuvaus:** Kohde sijaitsee Tuusulanjärven länsipuolella etelä-pohjoissuuntaisessa sekametsäsaarekkeessa noin 400 m Ruskelan Kalliolan tilan päärakennuksesta. Kohde on kalliopaljastumalla, josta länteen päin avautuu peltoaukio, jonka keskellä virtaa Sarsalanoja. Maa viettää kohti länttä ja Sarsalanojaa. Tuulen kaatama puu oli paljastanut Kalliola-nimisen tilan metsäpalstalla noin 10 x 4 m kokoisen pohjois-eteläsuuntaisen kallion. Sen länsireunalla on noin 1,5 m korkea kallioterassi. Itään päin kallio laskee hieman muodostaen syvänteen, jossa on turpeensekaisessa maassa haljenneita kiviä noin 4 m pohjois-eteläsuunnassa ja noin 3 m länsi-itäsuunnassa. Maantasainen kiveys, joka on todettu piikin avulla, oli noin 25–30 cm paksu. Se muodostui noin nyrkin-kokoisista kivistä. Tästä kiveyksestä on löydetty pronssinen rannerengas, josta ilmoituksen teki vierisen tilan omistaja Sulo Maanonen.

**Tutkimukset:** Markku Heikkinen 1995, tarkastus. Heikkinen tarkasti pronssisen rannerenkaan löytöpaikan ja dokumentoi kohteen. Kohteesta käytettiin nimeä Kalliola ja se merkittiin muinaisjäännösrekisteriin löytöpaikkana. Jostakin syystä rekisterin koordinaatit viittasivat kuitenkin Kalliolan tilan päärakennukseen, eivätkä suinkaan itse rannerenkaan löytöpaikkaan.

**Löydöt:** *KM 29156:* litteästä pronssivartaasta tehty rannerengas

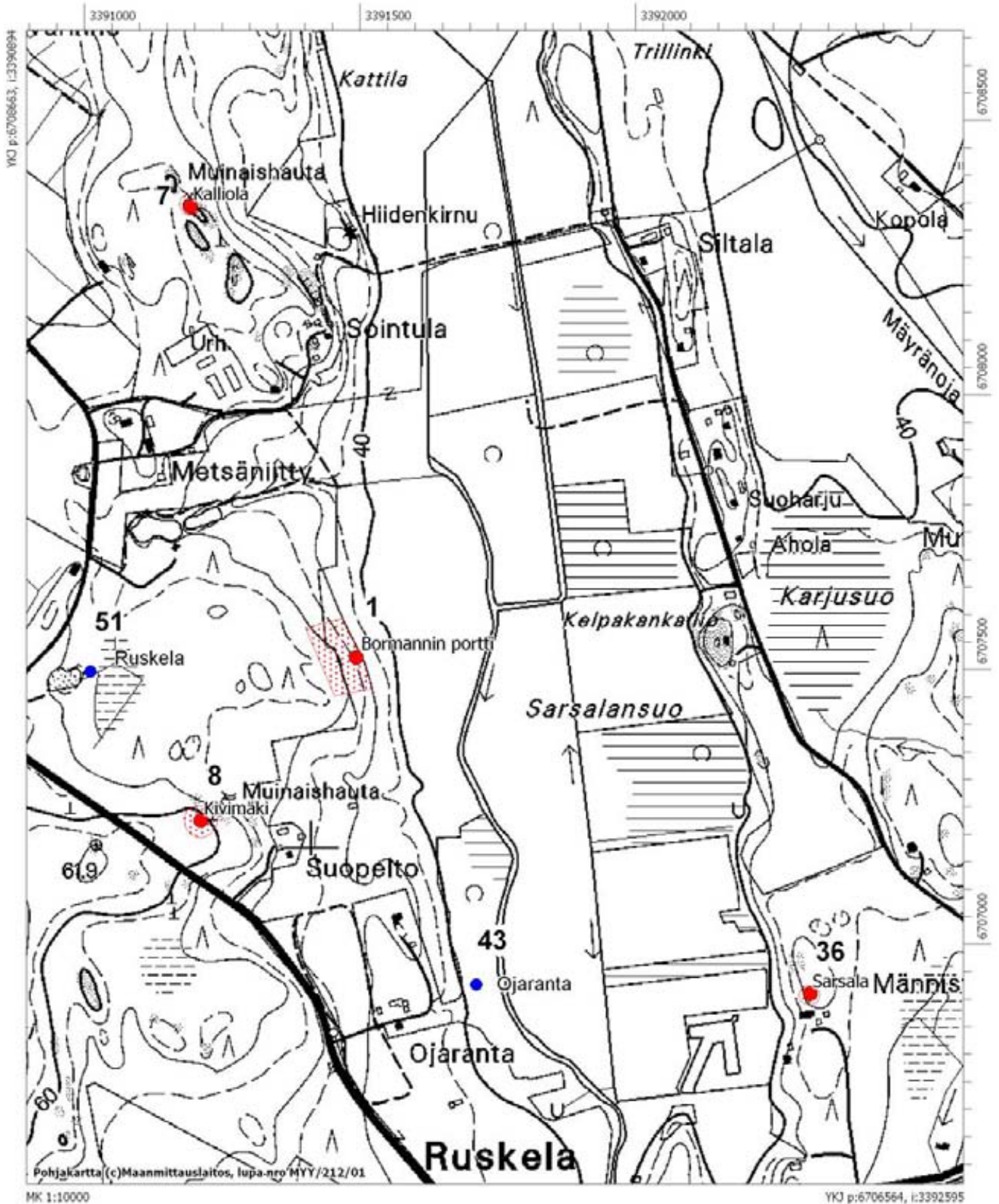
**Inventointi 2006:** Kohde tarkastettiin inventoinnin yhteydessä, ja oppaana oli Sulo Maanonen, jonka vaimo aikanaan oli rannerenkaan löytänyt. Inventoinnin jälkitöiden yhteydessä kohde nimettiin uudelleen Sarsalaksi, ja se merkittiin muinaisjäännösrekisteriin kiinteänä muinaisjäännöksenä. Nimenvaihdos johtui siitä, että Tuusulasta tunnettiin jo aiemmin toinen Kalliola-niminen kiinteä muinaisjäännös. Kohde on tulkittu hautapaikaksi, koska Markku Heikkisen vuoden 1995 tarkastuskertomuksessa kuvailaan maantasainen kiveys, josta rannerengas oli löydetty.

*Valokuvat:* f. 142095  
*Diat:* d. 59146

Karttaote 1:10000

### 36. Tuusula Sarsala (100005901) ja lähialueen kohteet.

2043 06 TUUSULA



## 37. Valluntie

1000007207

*Muinaisjäännöstyyppi:* kivirakenteet - uunit  
*Ajoitus:* historiallinen  
*Rauhoitusluokka:* 2  
*Lukumäärä:* 1  
*Peruskartta:* 2044 04 JOKELA  
*Yhtenäiskoordinaatit:* p = 6717393, i = 3387205, z = 87–88 m mpy  
*Sijainti:* Tuusulan kirkosta 16,2 km pohjoisluoteeseen.  
*Rekisterikylä:* Paijala  
*Kiinteistöt:* 858-409-1-24  
om. Tuusulan kunta, PL 60, 04301 Tuusula

*Kohdekuvaus:* Kohde sijaitsee Nukari–Jokela -tien pohjoispuolella olevan teollisuusrakennustontin luoteispuolella. Röykkiö on sileän, pinnaltaan osin rapautuneen kallion päällä. Röykkiön koko on 2,7 x 2,5 x 0,6 m. Muodoltaan se on pyöreä. Röykkiön keskellä on yksi pystyyn nostettu kivi. Röykkiö on tutkittu ja ennallistettu. Se osoittautui kiuasmaisen uunin jäänteeksi. Paikalla on ilmeisesti ollut jokin rakennus, joka oli pystytetty kallion päälle.

*Tutkimukset:* Simo Vanhatalo 1996, tarkastus.

Simo Vanhatalo 1997, kaivaus. Röykkiö tutkittiin ja ennallistettiin.

*Löydöt:* -

*Inventointi 2006:* Kohteella ei käyty inventoinnin yhteydessä.

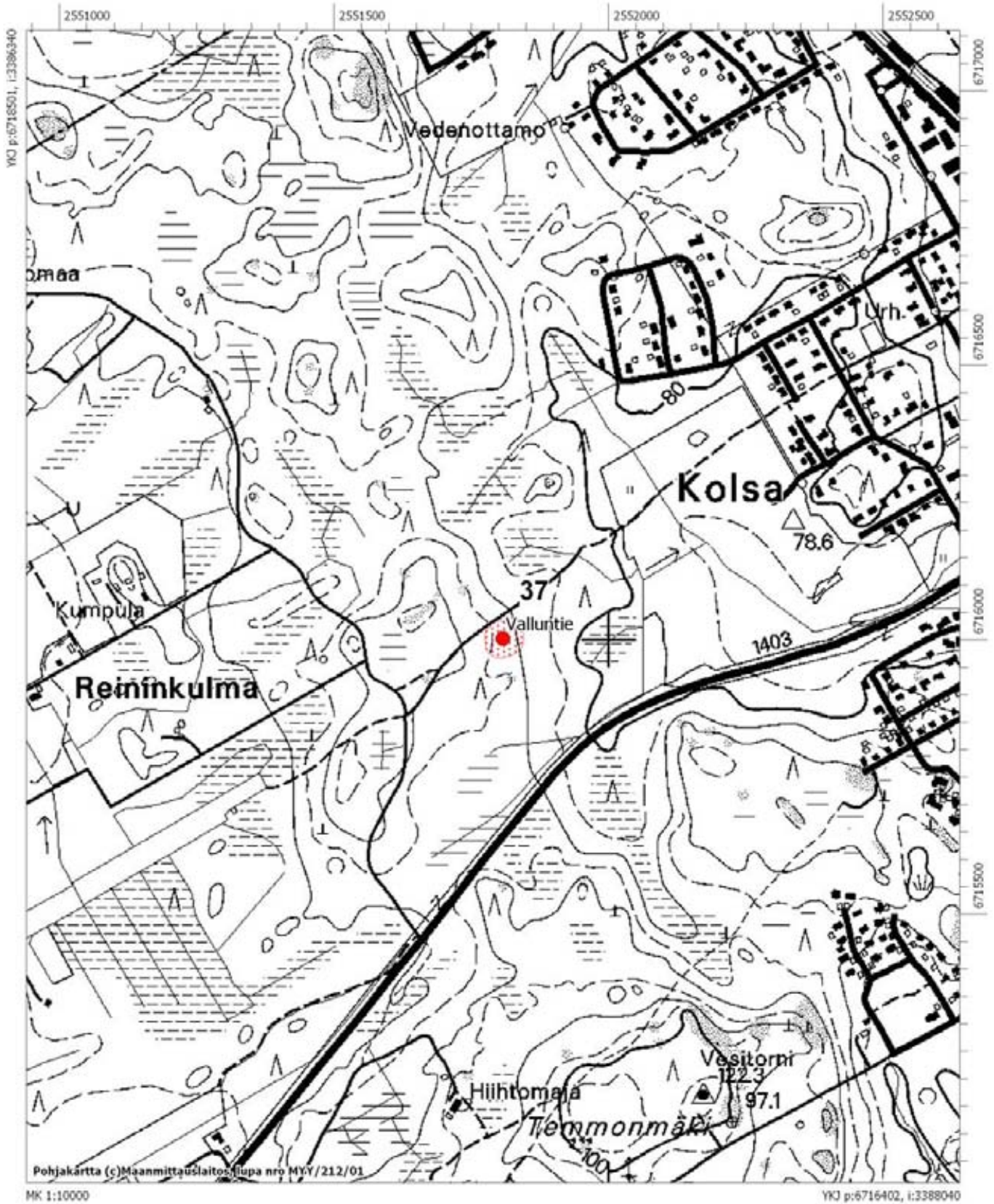
*Valokuvat:* -

*Diat:* -

Karttaote 1:10000

### 37. Tuusula Valluntie (1000007207)

2044 04 JOKELA





## 38. Lauri

1000005887

*Muinaisjäännöstyyppi:* löytöpaikka  
*Ajoitus:* kivikautinen  
*Rauhoitusluokka:* ei määritelty  
*Lukumäärä:* 1  
*Peruskartta:* 2043 06 TUUSULA  
*Yhtenäiskoordinaatit:* p = 6704217, i = 3388479, z = 49 m mpy  
*Sijainti:* Tuusulan kirkosta 4 km luoteeseen.  
*Rekisterikylä:*  
*Kiinteistöt:*

*Kohdekuvaus:* Tasataltta (KM 2040), kirves (KM 2346:93) ja reikäkiven pala (KM 5167) ovat löytyneet Lauri-nimisen talon Riihipellosta. Vuoden 1965 inventoinnissa ei paikalla havaittu kivikautisen asuinpaikan merkkejä.

*Tutkimukset:* Irtolöytö. Löydetty Tuusulan Rusutjärven Laurin talon pellosta. Löydöt: KM 2040 tasataltta. 2811.1880.

Irtolöytö. Löydetty Tuusulan Rusutjärven Laurin talon pellosta. Löydöt: KM 2346:93 kirves.

Irtolöytö. Löydetty Tuusulan Rusutjärven Laurin talon pellosta. Löydöt: KM 5167 reikäkivi. 11.9.1908.

Jaakko Sarkamo 1965, inventointi: Sarkamo tarkasti kohteen, mutta ei havainnut mitään kiinteään muinaisjäännökseen viittaavaa. Sarkamon kertomuksessa kohde numero 25.

*Löydöt:* KM 2040:52 tasataltta  
KM 2346:93 kirves  
KM 5167 reikäkiven pala

*Inventointi 2006:* Kohdetta ei tarkastettu vuoden 2006 inventoinnin yhteydessä.

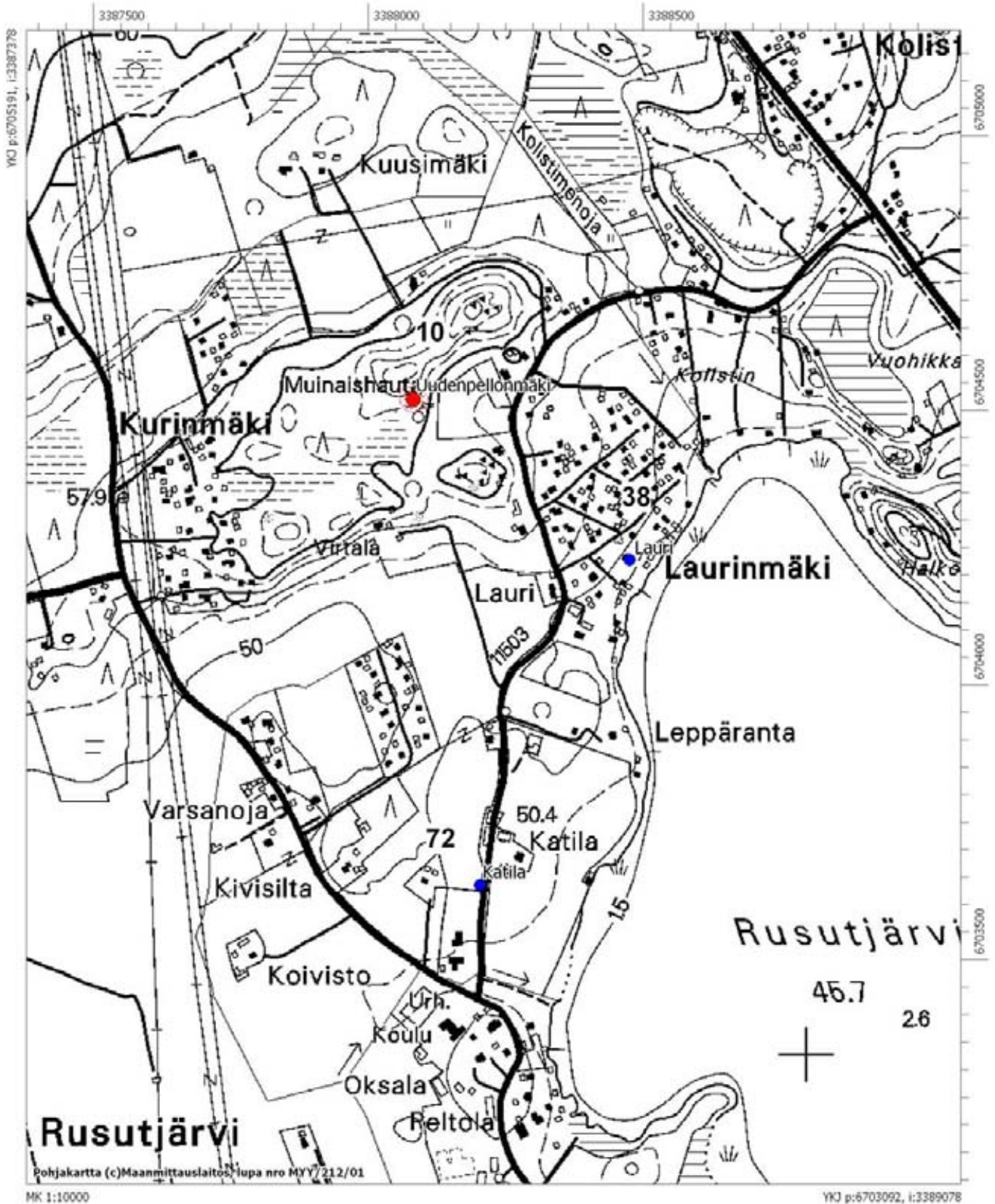
*Valokuvat:* –

*Diat:* –

Karttaote 1:10000

### 38. Tuusula Lauri (1000005867) ja lähialueen kohteet.

2043 06 TUUSULA



## 39. Johannisberg

1000005868

*Muinaisjäännöstyyppi:* löytöpaikka  
*Ajoitus:* kivikautinen  
*Rauhoitusluokka:* ei määritelty  
*Lukumäärä:* 1  
*Peruskartta:* 2043 05 HYRYLÄ  
*Yhtenäiskoordinaatit:* p = 6696721, i = 3387943, z = - m mpy  
*Sijainti:* Tuusulan kirkosta 6 km lounaaseen.  
*Rekisterikylä:*  
*Kiinteistöt:*

*Kohdekuvaus:* Kourutaltoa (KM 3845) on löytynyt Johannisbergin kartanon läheltä. Löytöpaikkaa ei pystytä paikallistamaan.

*Tutkimukset:* Irtolöytö. KM 3845 kourutaltoa.

Jaakko Sarkamo 1965, inventointi: Sarkamo tarkasti kohteen, mutta ei havainnut kiinteään muinaisjäännökseen viittaavaa. Sarkamon kertomuksessa kohde numero 40.

*Löydöt:* KM 3845 kourutaltoa

*Inventointi 2006:* Kohdetta ei tarkastettu vuoden 2006 inventoinnin yhteydessä.

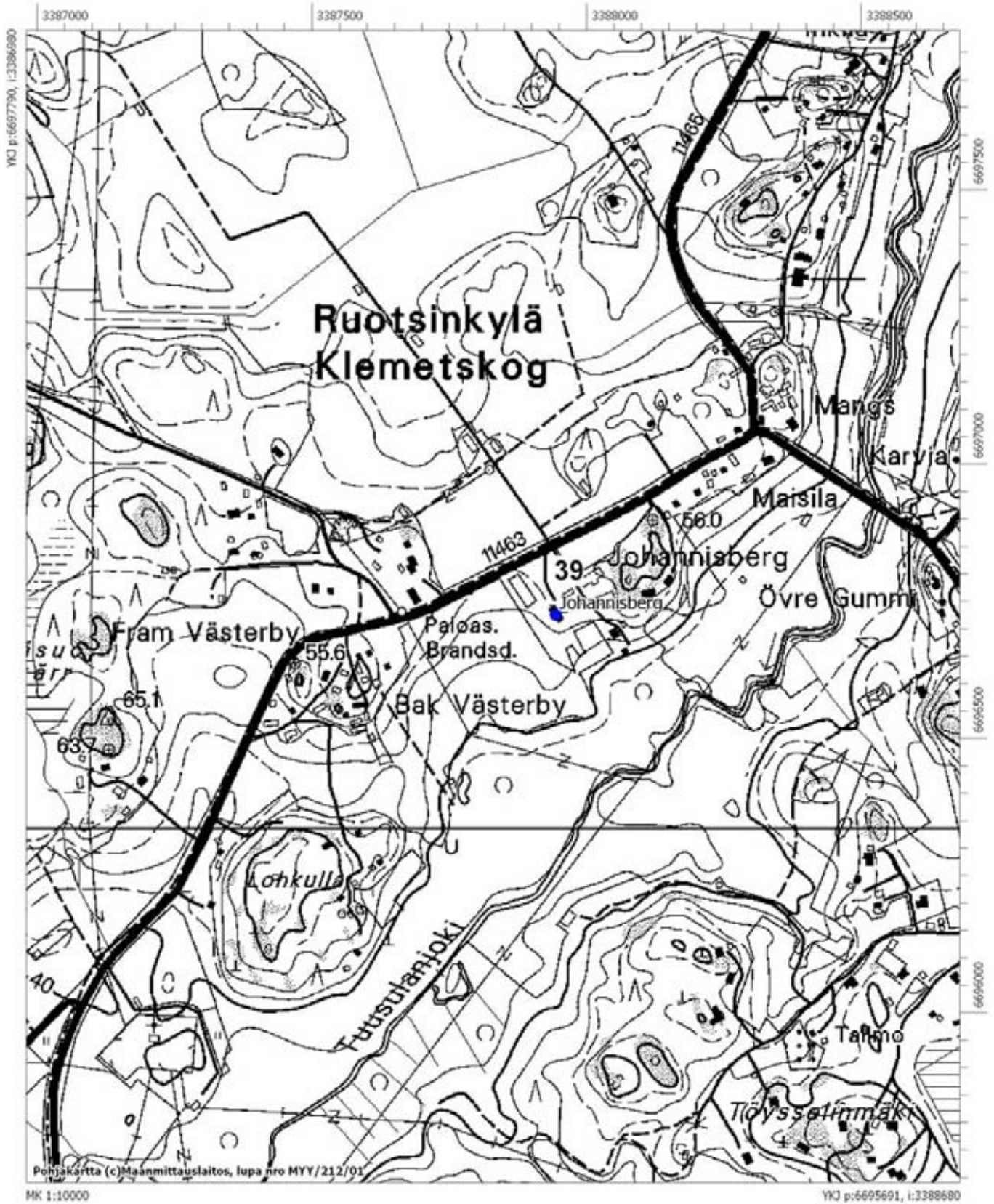
*Valokuvat:* –

*Diat:* –

Karttaote 1:10000

### 39. Tuusula Johannisberg (1000005868)

2044 05 HYRYLÄ



## 40. Viilipunkka

1000005869

*Muinaisjäännöstyyppi:* löytöpaikka  
*Ajoitus:* kivikautinen  
*Rauhoitusluokka:* ei määritelty  
*Lukumäärä:* 1  
*Peruskartta:* 2043 05 HYRYLÄ  
*Yhtenäiskoordinaatit:* p = 6699256, i = 3389264, z = 38 m mpy  
*Sijainti:* Tuusulan kirkosta 3,2 km lounaaseen.  
*Rekisterikylä:*  
*Kiinteistöt:*

*Kohdekuvaus:* Vasarakirves (KM 3970) on löytynyt Lahelan Tuhkalan tilan Viilipunkka-nimiseltä pellolta.

*Tutkimukset:* Irtolöytö. KM 3970 vasarakirves. 22.07.1901.

Jaakko Sarkamo 1965, inventointi: Sarkamo tarkasti kohteen, mutta ei havainnut mitään kiinteään muinaisjäännökseen viittaavaa. Sarkamon kertomuksessa kohde numero 37.

*Löydöt:* KM 3970 vasarakirves

*Inventointi 2006:* Kohdetta ei tarkastettu vuoden 2006 inventoinnin yhteydessä.

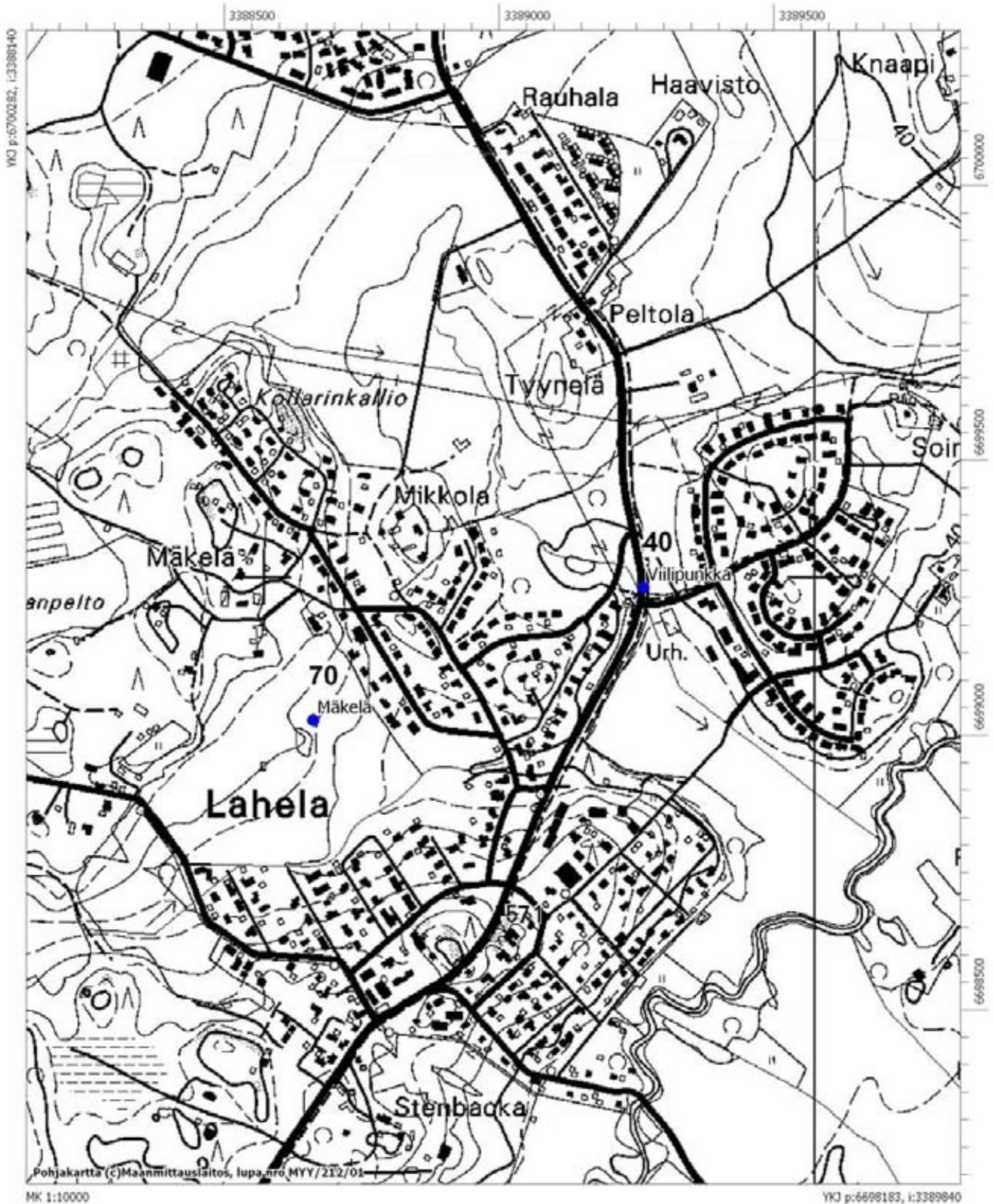
*Valokuvat:* –

*Diat:* –

Karttaote 1:10000

## 40. Tuusula Viilipunkka (1000005869) ja lähialueen kohteet.

2043 05 HYRYLÄ



*Muinaisjäännöstyyppi:* löytöpaikka  
*Ajoitus:* kivikautinen  
*Rauhoitusluokka:* ei määritelty  
*Lukumäärä:* 1  
*Peruskartta:* 2043 05 HYRYLÄ  
*Yhtenäiskoordinaatit:* p = 6699046, i = 3394310, z = 47 m mpy  
*Sijainti:* Tuusulan kirkosta 3,7 kaakkoon.  
*Rekisterikylä:*  
*Kiinteistöt:*

*Kohdekuvaus:* Reikäkivi (KM 5618) ja kovasin (KM 5663:25) ovat löytyneet Kirkonkylästä Huttulan tilalta. Löytökohta on pohjoiseen viettävän rinteiden alaosassa multamaisessa savessa. Tarkastuksissa ei ole löydetty kivikautisen asuinpaikan merkkejä

*Tutkimukset:* Irtolöytö. KM 5618 reikäkivi. 27.08.1910.

Julius Ailio 1910: Ailio tarkasti löytöpaikan ja toimitti kovasimen (KM 5663:25) Kansallismuseon kokoelmiin. kovasin on löydetty Kirkonkylän Krapin talon Niinikangas nimisen niityn takamaalta.

Anna-Liisa Hirviluoto 1960: Hirviluoto tarkasti kohteen Keravan aseman ja Hyrylän välille suunnitellun tiesuunnitelman vuoksi. Hirviluoto ei havainnut mitään kivikautiseen asuinpaikkaan viittaavaa.

Jaakko Sarkamo 1965, inventointi: Sarkamo tarkasti kohteen, mutta ei havainnut mitään kiinteään muinaisjäännökseen viittaavaa. Sarkamon kertomuksessa kohde numero 51.

*Löydöt:* KM 5618 reikäkivi  
 KM 5663:25 kovasin

*Inventointi 2006:* Kohdetta ei tarkastettu vuoden 2006 inventoinnin yhteydessä.

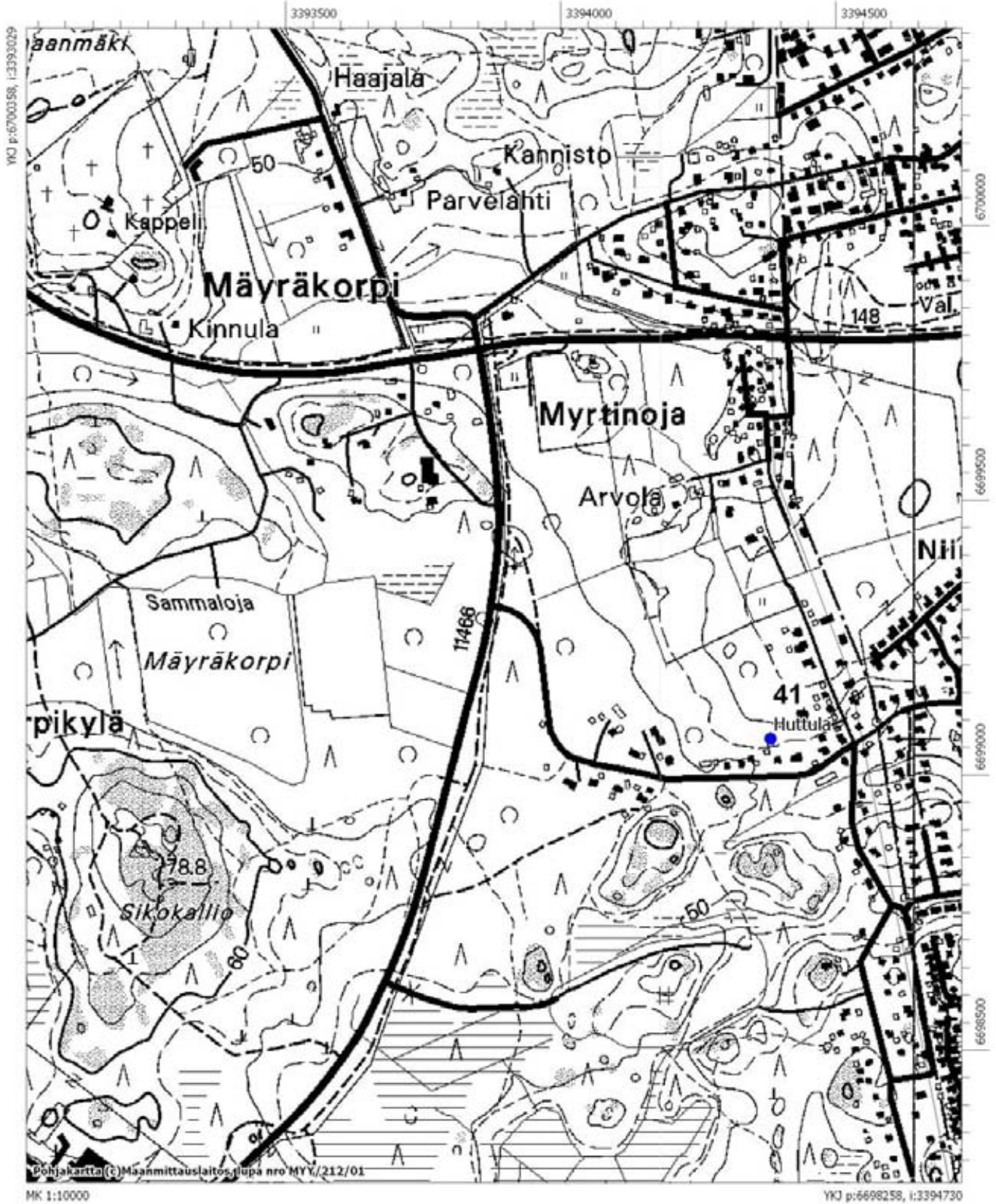
*Valokuvat:* –

*Diat:* –

Karttaote 1:10000

# 41. Tuusula Huttula (1000005870)

2043 05 HYRYLÄ





## 42. Rantala

1000005871

*Muinaisjäännöstyyppi:* löytöpaikka  
*Ajoitus:* kivikautinen  
*Rauhoitusluokka:* ei määritelty  
*Lukumäärä:* 1  
*Peruskartta:* 2043 06 TUUSULA  
*Yhtenäiskoordinaatit:* p = 6710020, i = 3388133, z = 60 m mpy  
*Sijainti:* Tuusulan kirkosta 9 km pohjoisluoteeseen.  
*Rekisterikylä:*  
*Kiinteistöt:*

*Kohdekuvaus:* Kourutaltoa (KM 5715:1) on löytynyt heinäkuussa vuonna 1910 Rusutjärven kylässä, Palojoen länsirannalla sijaitsevan Rantalan asuinrakennuksen rappujen vierestä. Löytötietojen mukaan mahdollinen löytökohta voi olla kaivon luona.

*Tutkimukset:* Irtolöytö. KM 5715:1. Kourutaltoa löysi August Liljeblad heinäkuussa v. 1910 Rantalan talon rapun vierestä Tuusulan pitäjän Rusutjärven kylässä. 10.12.1910.

Jaakko Sarkamo 1965, inventointi: Sarkamo tarkasti kohteen, mutta ei havainnut mitään kiinteään muinaisjäännökseen viittaavaa. Sarkamon kertomuksessa kohde numero 22.

*Löydöt:* KM 5715:1 kourutaltoa.

*Inventointi 2006:* Kohdetta ei tarkastettu vuoden 2006 inventoinnin yhteydessä.

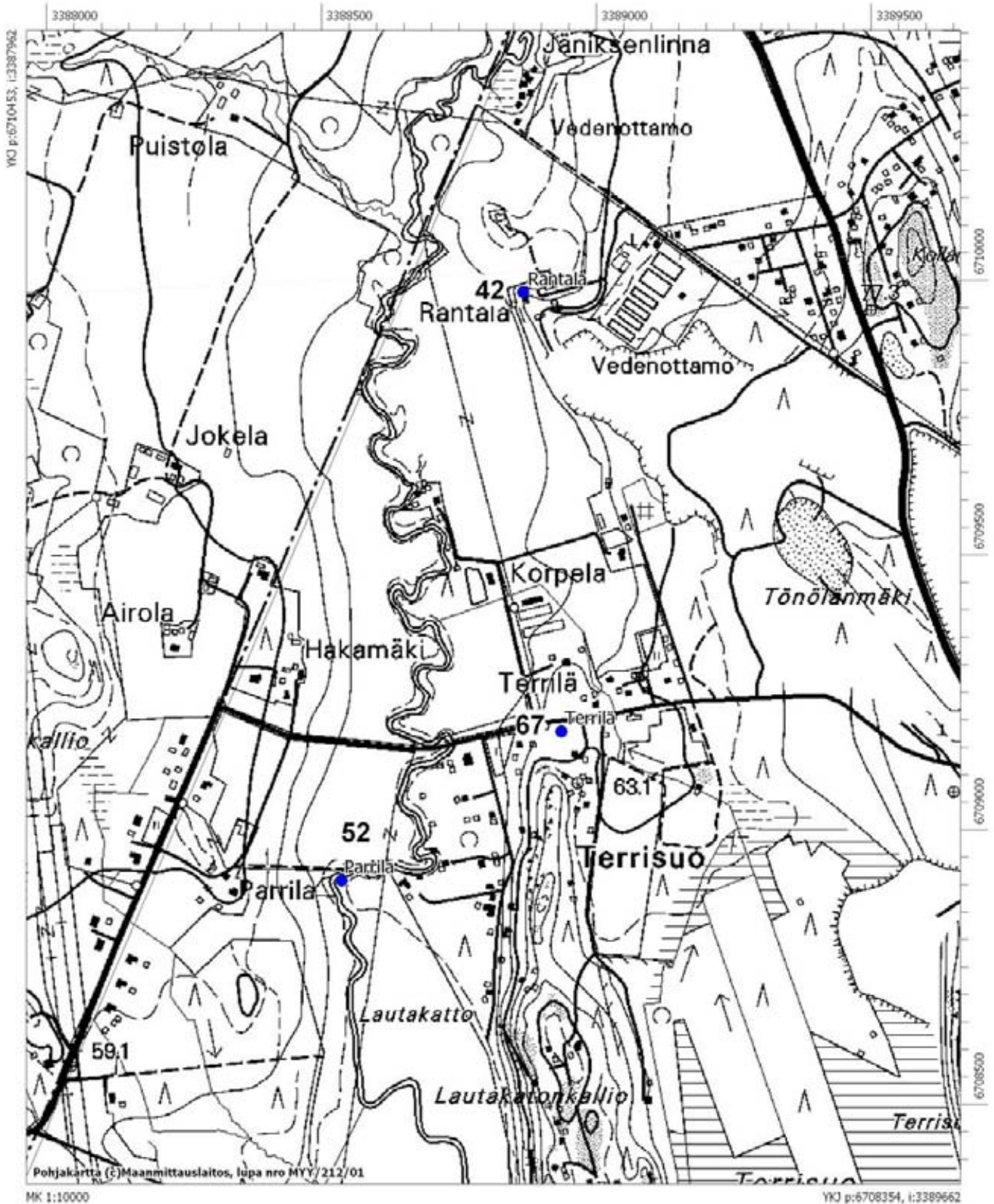
*Valokuvat:* –

*Diat:* –

Karttaote 1:10000

## 42. Tuusula Rantala (1000005871) ja lähialueen kohteet

2043 06 TUUSULA



## 43. Ojaranta

1000005872

*Muinaisjäännöstyyppi:* löytöpaikka  
*Ajoitus:* kivikautinen  
*Rauhoitusluokka:* ei määritelty  
*Lukumäärä:* 1  
*Peruskartta:* 2043 06 TUUSULA  
*Yhtenäiskoordinaatit:* p = 6706946, i = 3391226, z = - m mpy  
*Sijainti:* Tuusulan kirkosta 5,4 km pohjoisluoteeseen.  
*Rekisterikylä:*  
*Kiinteistöt:*

*Kohdekuvaus:* Kourutaltoa (KM 7578) on löytynyt 1910-luvulla Fassbergin suosta mutakuopasta, läheltä Sarsalanojaa.

*Tutkimukset:* Irtolöytö. KM 7578. 22.05.1919.

Jaakko Sarkamo 1965, inventointi: Sarkamo tarkasti kohteen, mutta ei havainnut mitään kiinteään muinaisjäännökseen viittaavaa. Sarkamon kertomuksessa kohde numero 19.

*Löydöt:* KM 7578 kourutaltoa.

*Inventointi 2006:* Kohdetta ei tarkastettu vuoden 2006 inventoinnin yhteydessä.

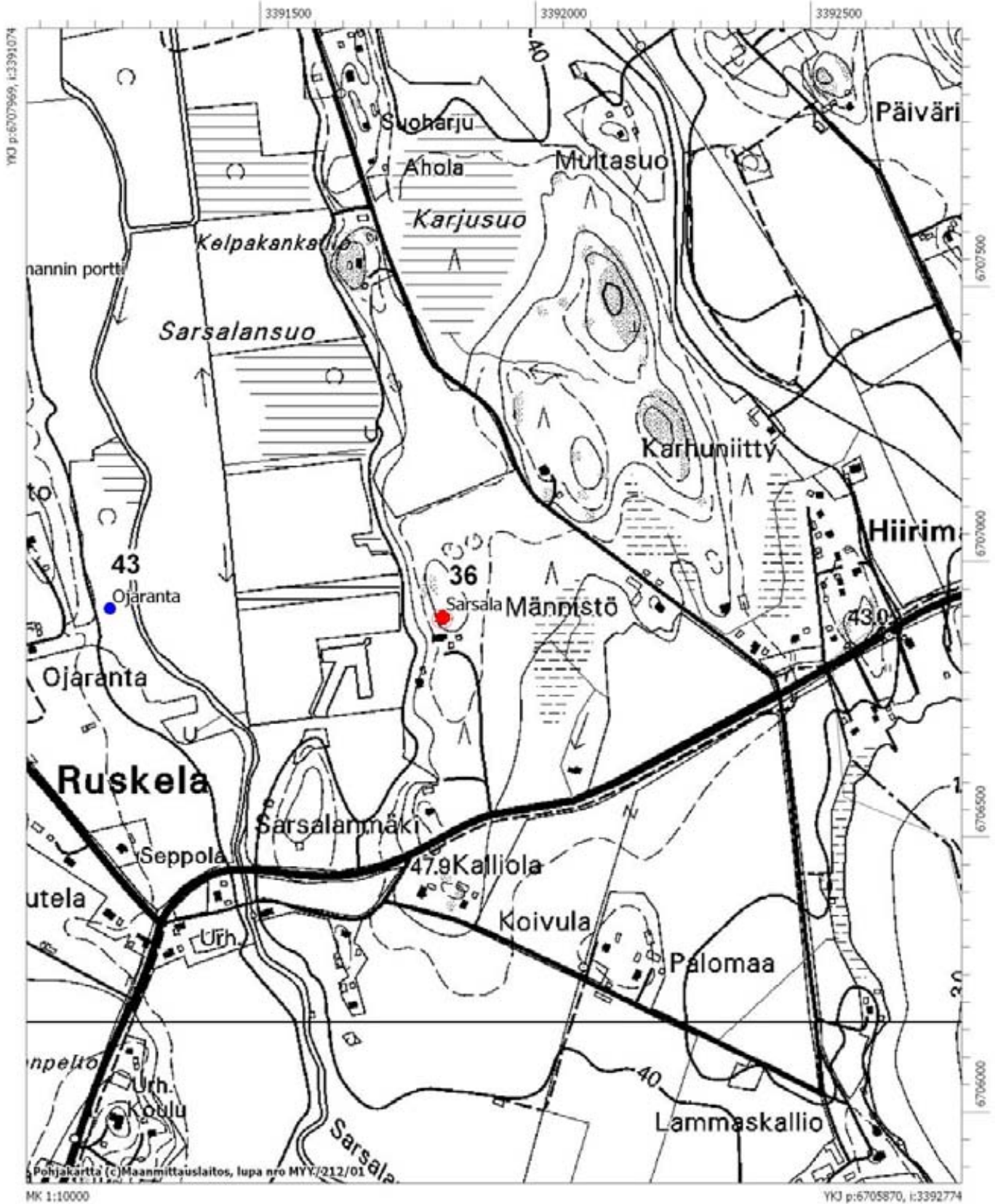
*Valokuvat:* –

*Diat:* –

Karttaote 1:10000

### 43. Tuusula Ojaranta (1000005872) ja lähialueen kohteet

2043 06 TUUSULA



*Muinaisjäännöstyyppi:* löytöpaikka  
*Ajoitus:* rautakautinen  
*Rauhoitusluokka:* ei määritelty  
*Lukumäärä:* 1  
*Peruskartta:* 2043 06 TUUSULA  
*Yhtenäiskoordinaatit:* p = 6703233, i = 3392498, z = 45 m mpy  
*Sijainti:* Tuusulan kirkosta 1,5 km pohjoiskoilliseen.  
*Rekisterikylä:*  
*Kiinteistöt:*

*Kohdekuvaus:* Soikea karjalainen kupurasolki (KM 8216) on löytynyt Kirkonkylästä Tuusulanjärven rannalle vievän puistotien oikealta puolelta, pellolta. Tarkkaa löytöpaikkaa ei tiedetä. Vuoden 1965 inventoinnissa ei havaittu merkkejä kiinteästä muinaisjäännöksestä.

*Tutkimukset:* Irtolöytö. KM 8216. 28.08.1923.

Jaakko Sarkamo 1965, inventointi: Sarkamo tarkasti kohteen, mutta ei havainnut mitään kiinteään muinaisjäännökseen viittaavaa. Sarkamon kertomuksessa kohde numero 102.

*Löydöt:* KM 8216: karjalainen kupurasolki.

*Inventointi 2006:* Kohdetta ei tarkastettu vuoden 2006 inventoinnin yhteydessä.

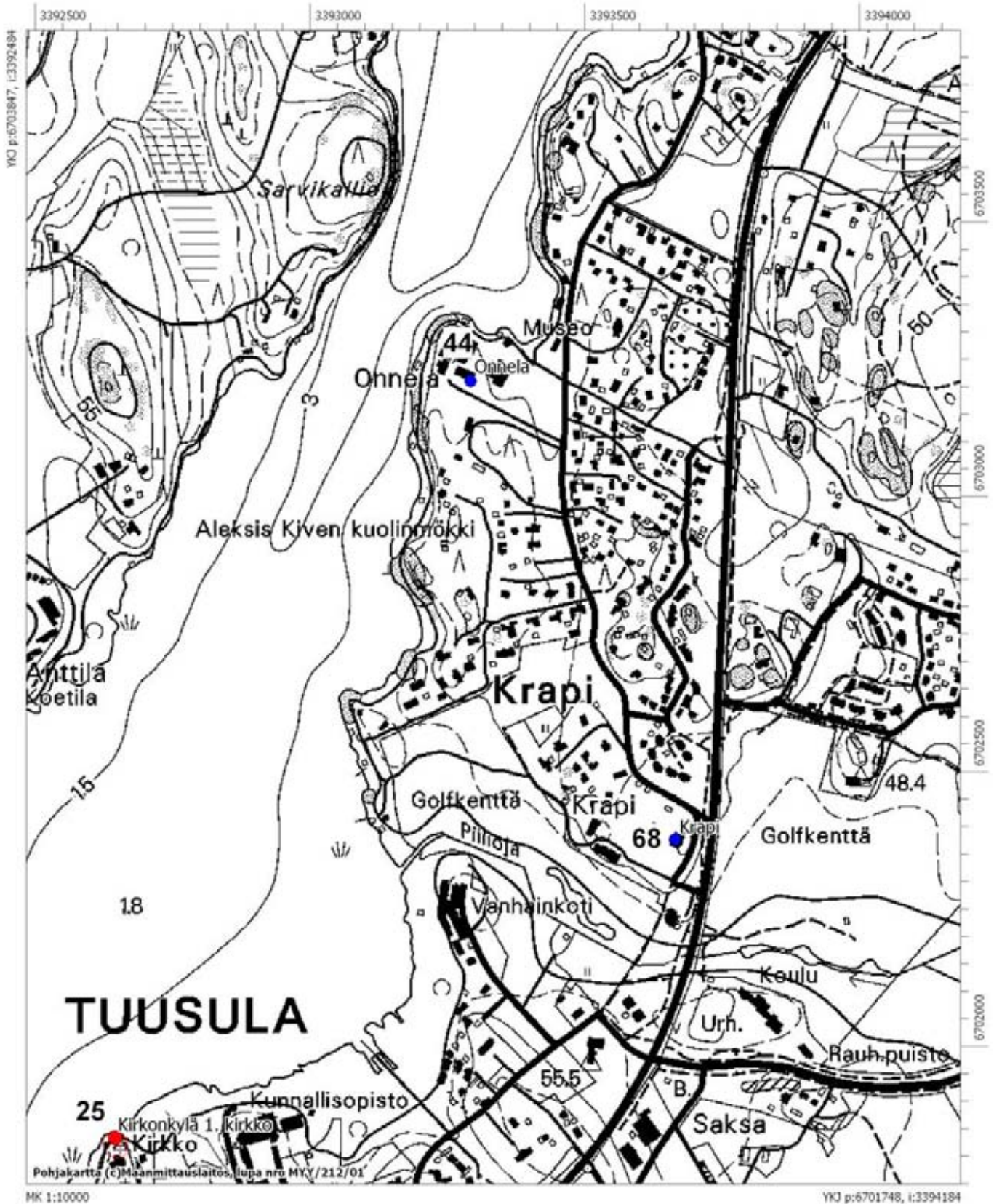
*Valokuvat:* –

*Diat:* –

Karttaote 1:10000

#### 44. Tuusula Onnela (1000005873) ja lähialueen kohteet

2043 06 TUUSULA



*Muinaisjäännöstyyppi:* löytöpaikka  
*Ajoitus:* kivikautinen  
*Rauhoitusluokka:* ei määritelty  
*Lukumäärä:* 1  
*Peruskartta:* 2043 05 HYRYLÄ  
*Yhtenäiskoordinaatit:* p = 6700464, i = 3391091, z = - m mpy  
*Sijainti:* Tuusulan kirkosta 1,5 km etelälounaaseen.  
*Rekisterikylä:*  
*Kiinteistöt:*

*Kohdekuvaus:* Venekirves (KM 8932) on löytynyt todennäköisesti entisen Yli-Postin navetan kohdalta. Vuoden 1965 inventoinnin mukaan löytöpaikkaa on tasoitettu ja pengerrytetty.

*Tutkimukset:* Irtolöytö. 8932. 07.09.1928.

Jaakko Sarkamo 1965, inventointi: Sarkamo tarkasti kohteen, mutta ei havainnut mitään kiinteään muinaisjäännökseen viittaavaa. Sarkamon kertomuksessa kohde numero 49.

*Löydöt:* KM 8932: venekirves.

*Inventointi 2006:* Kohdetta ei tarkastettu vuoden 2006 inventoinnin yhteydessä.

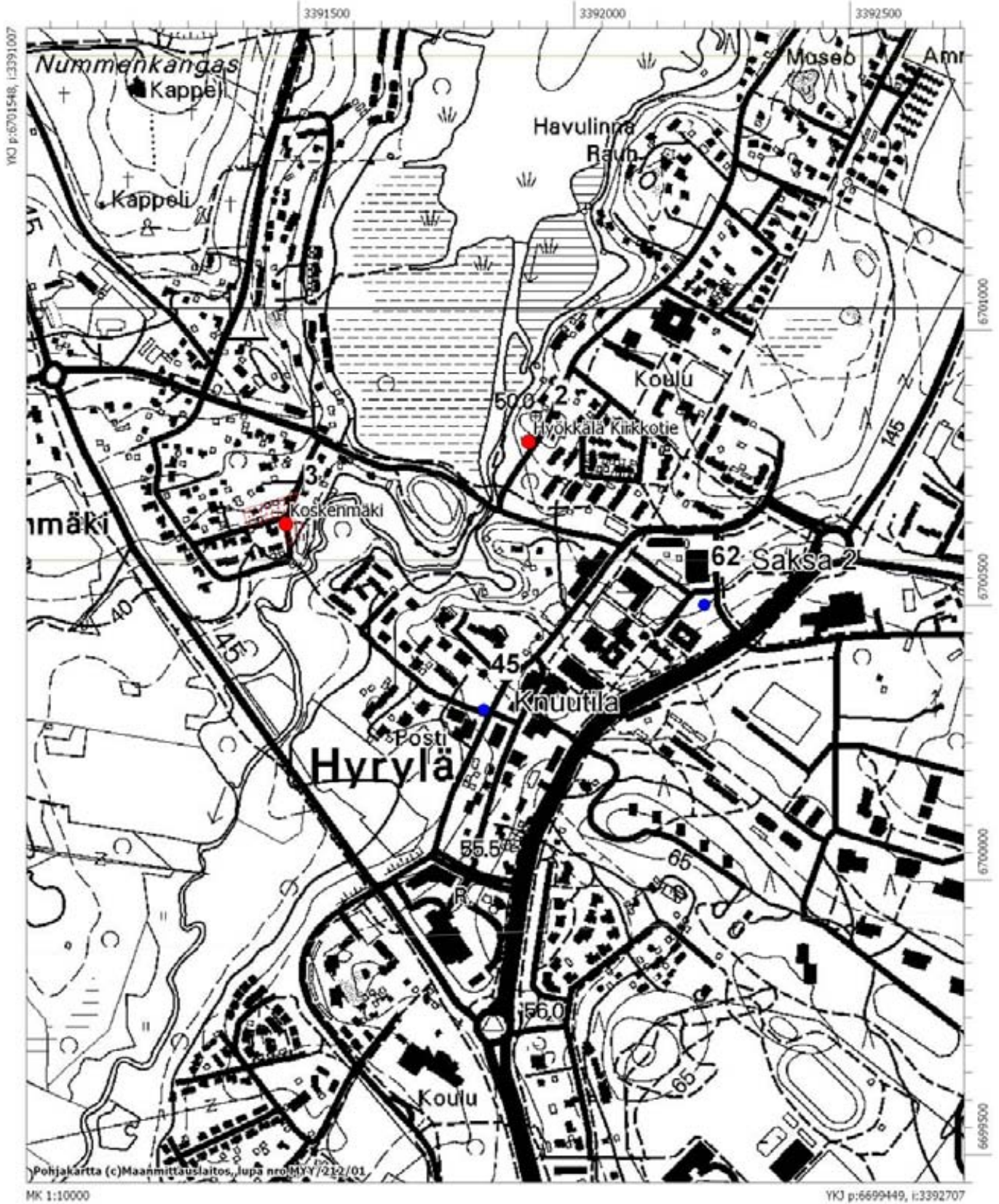
*Valokuvat:* –

*Diat:* –

Karttaote 1:10000

# 45. Tuusula Knuutila (1000005874) ja lähialueen kohteet

2043 05 HYRYLÄ





## 46. Turaniemi

1000005875

*Muinaisjäännöstyyppi:* löytöpaikka  
*Ajoitus:* kivikautinen  
*Rauhoitusluokka:* ei määritelty  
*Lukumäärä:* 1  
*Peruskartta:* 2043 06 TUUSULA  
*Yhtenäiskoordinaatit:* p = 6703534, i = 3389429, z = – m mpy  
*Sijainti:* Tuusulan kirkosta 2,9 luoteeseen..  
*Rekisterikylä:*  
*Kiinteistöt:*

*Kohdekuvaus:* Kivikirveet (KM 9804) ja (KM 9850) ovat löytyneet Kaukon tilan Turaniemen pellosta Rusutjärven rannalta. Tarkkaa löytöpaikkaa ei tiedetä. Vuoden 1965 inventoinnissa aluetta koekuopitettiin, mutta mitään kivikautiseen asuinpaikkaan viittaavaa ei havaittu

*Tutkimukset:* Irtolöytö. KM 9804. 08.02.1934.

Irtolöytö. KM 9850. 22.06.1934.

Jaakko Sarkamo 1965, inventointi: Sarkamo teki kohteelle koekuoppia mutta ei havainnut mitään kiinteään muinaisjäännökseen viittaavaa. Sarkamon kertomuksessa kohde numero 26.

*Löydöt:* KM 9804: kivikirves  
KM 9850: oikokirves

*Inventointi 2006:* Kohdetta ei tarkastettu vuoden 2006 inventoinnin yhteydessä.

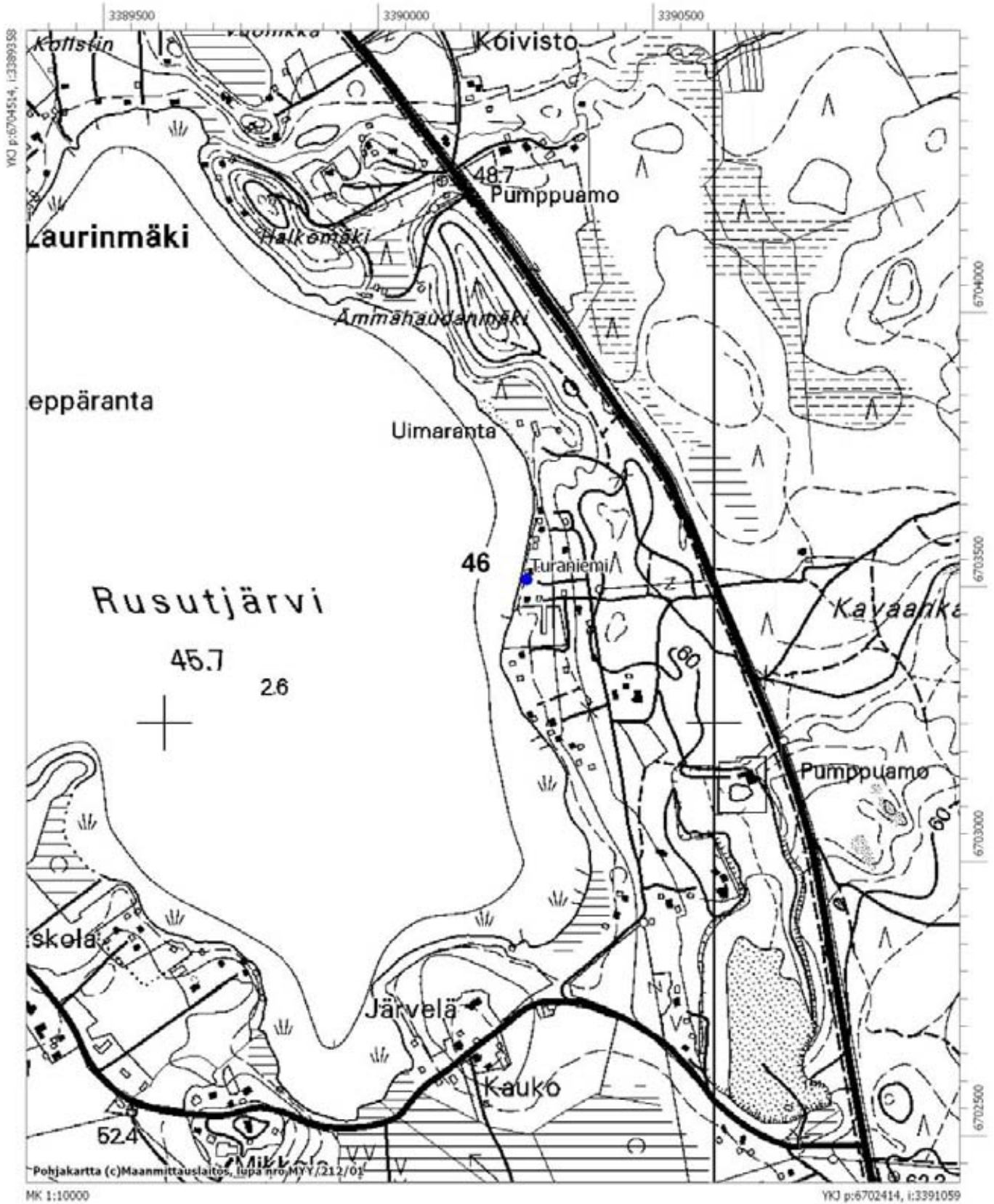
*Valokuvat:* –

*Diat:* –

Karttaote 1:10000

# 46. Tuusula Turaniemi (1000005875)

2043 06 TUUSULA



## 47. Huhtariihi

1000005876

*Muinaisjäännöstyyppi:* löytöpaikka  
*Ajoitus:* kivikautinen  
*Rauhoitusluokka:* ei määritelty  
*Lukumäärä:* 1  
*Peruskartta:* 2043 05 HYRYLÄ  
*Yhtenäiskoordinaatit:* p = 6694330, i = 3389049, z = 47 m mpy  
*Sijainti:* Tuusulan kirkosta 7,6 etelälounaaseen.  
*Rekisterikylä:*  
*Kiinteistöt:*

*Kohdekuvaus:* Poikkikirves (KM 10056) on löytynyt Ruotsinkylästä Huhtariihen talon itäkulmasta noin 80 m itään. Löydön yhteydessä oli havaittu runsaasti hiiltä.

*Tutkimukset:* Irtolöytö. KM 10056. 13.06.1937.

Jaakko Sarkamo 1965, inventointi: Sarkamo tarkasti kohteen, mutta ei havainnut mitään kiinteään muinaisjäännökseen viittaavaa. Sarkamon kertomuksessa kohde numero 44.

*Löydöt:* KM 10056: poikkikirves.

*Inventointi 2006:* Kohdetta ei tarkastettu vuoden 2006 inventoinnin yhteydessä.

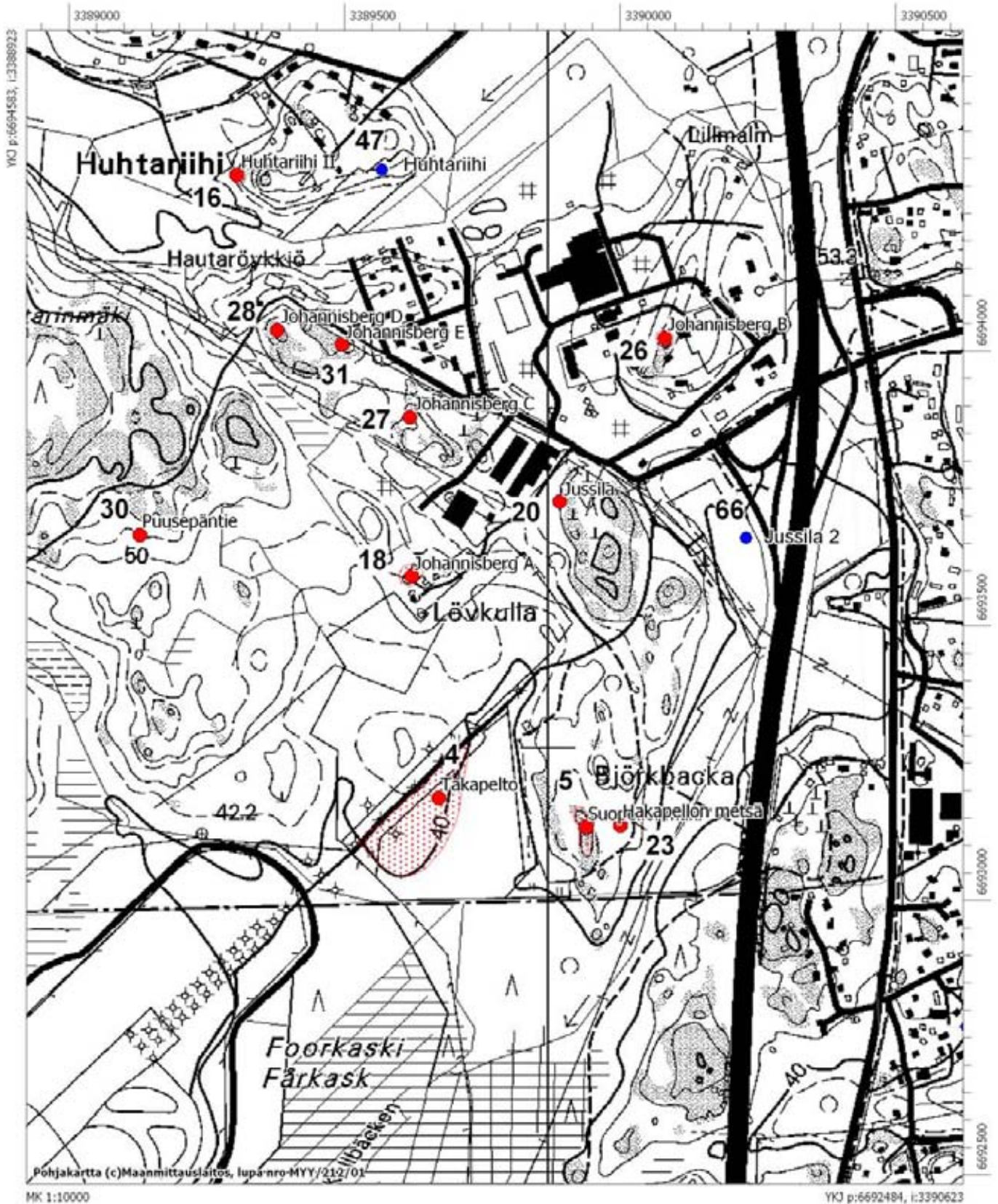
*Valokuvat:* –

*Diat:* –

Karttaote 1:10000

# 47. Tuusula Huhtariihi (1000005876) ja lähialueen kohteet

2043 05 HYRYLÄ



*Muinaisjäännöstyyppi:* löytöpaikka  
*Ajoitus:* kivikautinen  
*Rauhoitusluokka:* ei määritelty  
*Lukumäärä:* 1  
*Peruskartta:* 2043 05 HYRYLÄ  
*Yhtenäiskoordinaatit:* p = 6694867, i = 3386931, z = 40 m mpy  
*Sijainti:* Tuusulan kirkosta 8,25 km etelälounaaseen.  
*Rekisterikylä:*  
*Kiinteistöt:*

*Kohdekuvaus:* Kourutaltoa (KM 10200:1) ja kivikirves (KM 10200:2) ovat löytyneet Ruotsinkylästä Tuusulanjoen Greettaniemen kosken pohjasta ruopatusta maasta.

*Tutkimukset:* Irtolöytö. KM 10200:1–2. Työmies Juho Mäkinen löysi ensin mainitun esineen koskenpohjasta ruopatusta maasta ja antoi sen rakennusmestari Matti Piiparille, joka toi Kansallismuseoon myös jälkimmäisen samalla tapaa löytyneen kiviesineen. 30.10.1935.

Jaakko Sarkamo 1965, inventointi: Sarkamo tarkasti kohteen, mutta ei havainnut mitään kiinteään muinaisjäännökseen viittaavaa. Sarkamon kertomuksessa kohde numero 42.

*Löydöt:* KM 10200:1–2 kourutaltoa ja kivikirves.

*Inventointi 2006:* Kohdetta ei tarkastettu vuoden 2006 inventoinnin yhteydessä.

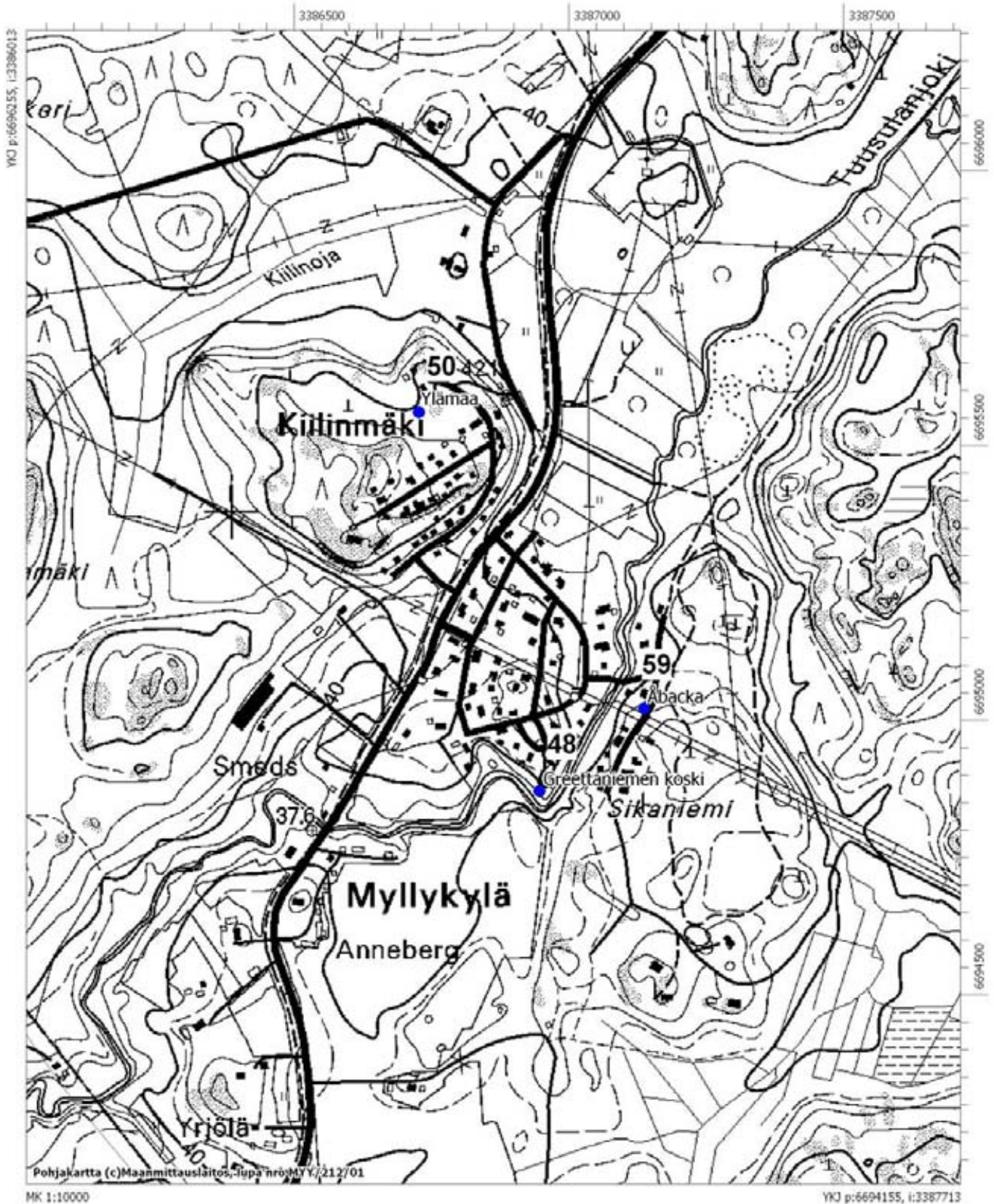
*Valokuvat:* –

*Diat:* –

Karttaote 1:10000

## 48. Tuusula Greettaniemen koski (1000005877) ja lähialueen kohteet

2043 05 HYRYLÄ



## 49. Korkkila

1000005878

*Muinaisjäännöstyyppi:* löytöpaikka  
*Ajoitus:* kivikautinen  
*Rauhoitusluokka:* ei määritelty  
*Lukumäärä:* 1  
*Peruskartta:* 2043 05 HYRYLÄ  
*Yhtenäiskoordinaatit:* p = 6697600, i = 3391781, z = 48 m mpy  
*Sijainti:* Tuusulan kirkosta 4 km etelään.  
*Rekisterikylä:*  
*Kiinteistöt:*

*Kohdekuvaus:* Reikäkiven katkelma (KM 10967:1) on löytynyt savisesta maasta koordinaatin osoittamassa kohdassa sijainneen ladon läheisyydestä.

*Tutkimukset:* Irtolöytö. KM 10967:1. 19.12.1938.

Jaakko Sarkamo 1965, inventointi: Sarkamo tarkasti kohteen, mutta ei havainnut mitään kiinteään muinaisjäännökseen viittaavaa. Sarkamon kertomuksessa kohde numero 42.

*Löydöt:* KM 10967:1 reikäkiven katkelma.

*Inventointi 2006:* Kohdetta ei tarkastettu vuoden 2006 inventoinnin yhteydessä.

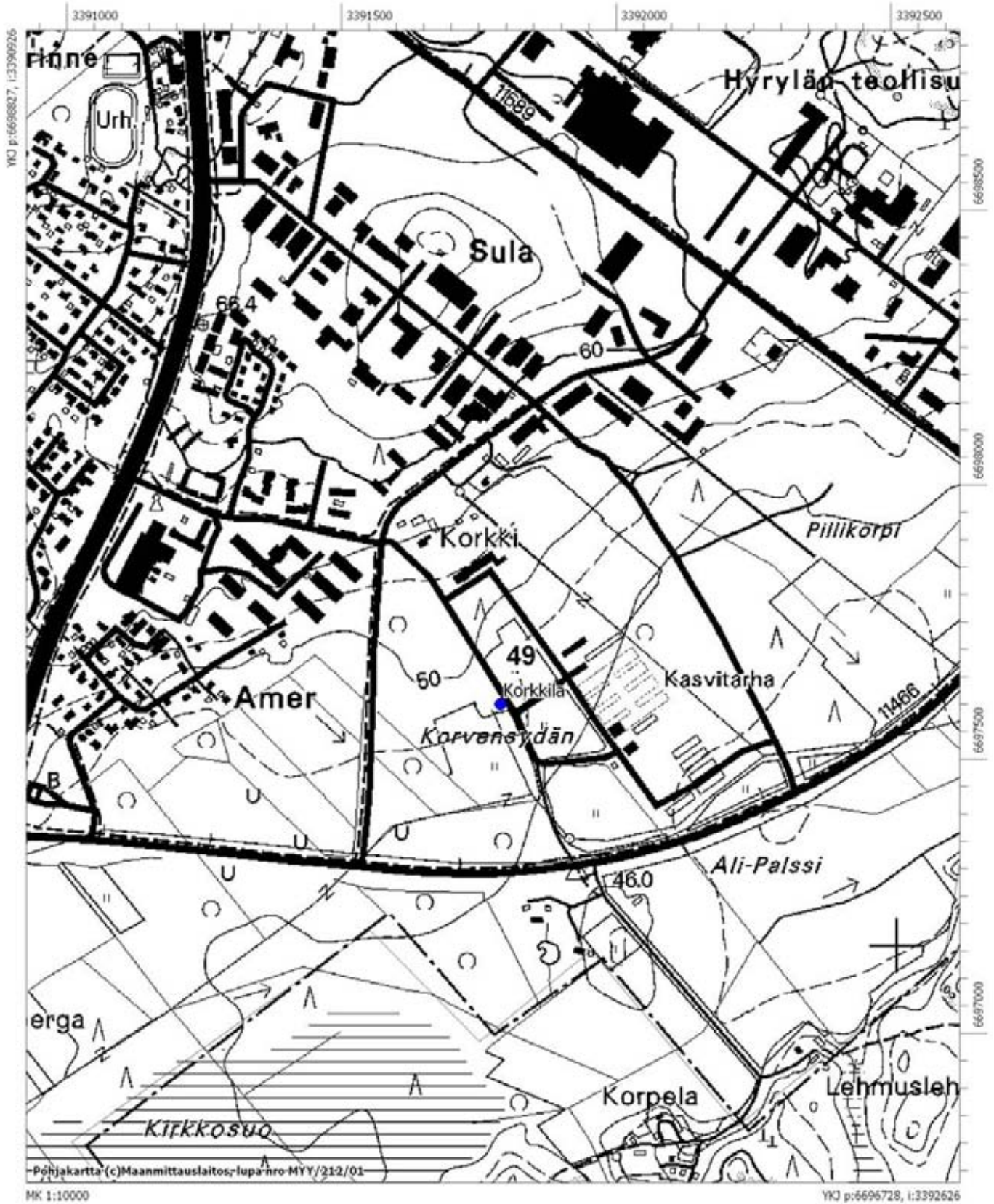
*Valokuvat:* –

*Diat:* –

Karttaote 1:10000

# 49. Tuusula Korkkila (1000005878)

2043 05 HYRYLÄ





## 50. Ylämaa

1000005879

*Muinaisjäännöstyyppi:* löytöpaikka  
*Ajoitus:* kivikautinen  
*Rauhoitusluokka:* ei määritelty  
*Lukumäärä:* 1  
*Peruskartta:* 2043 05 HYRYLÄ  
*Yhtenäiskoordinaatit:* p = 6695566, i = 3386743, z = 62 m mpy  
*Sijainti:* Tuusulan kirkosta 7,8 km etelälounaaseen..  
*Rekisterikylä:*  
*Kiinteistöt:*

*Kohdekuvaus:* Kourutaltoa (KM 11302) on löytynyt Ylämaan tilan asuinrakennuksen eteläkulmasta noin 45 m etelään kivisestä hiekkapellosta.

*Tutkimukset:* Irtolöytö. KM 11302. 02.10.1941.

Jaakko Sarkamo 1965, inventointi: Sarkamon kertomuksessa kohde numero 42.

*Löydöt:* KM 11302: kourutaltoa

*Inventointi 2006:* Kohdetta ei tarkastettu vuoden 2006 inventoinnin yhteydessä.

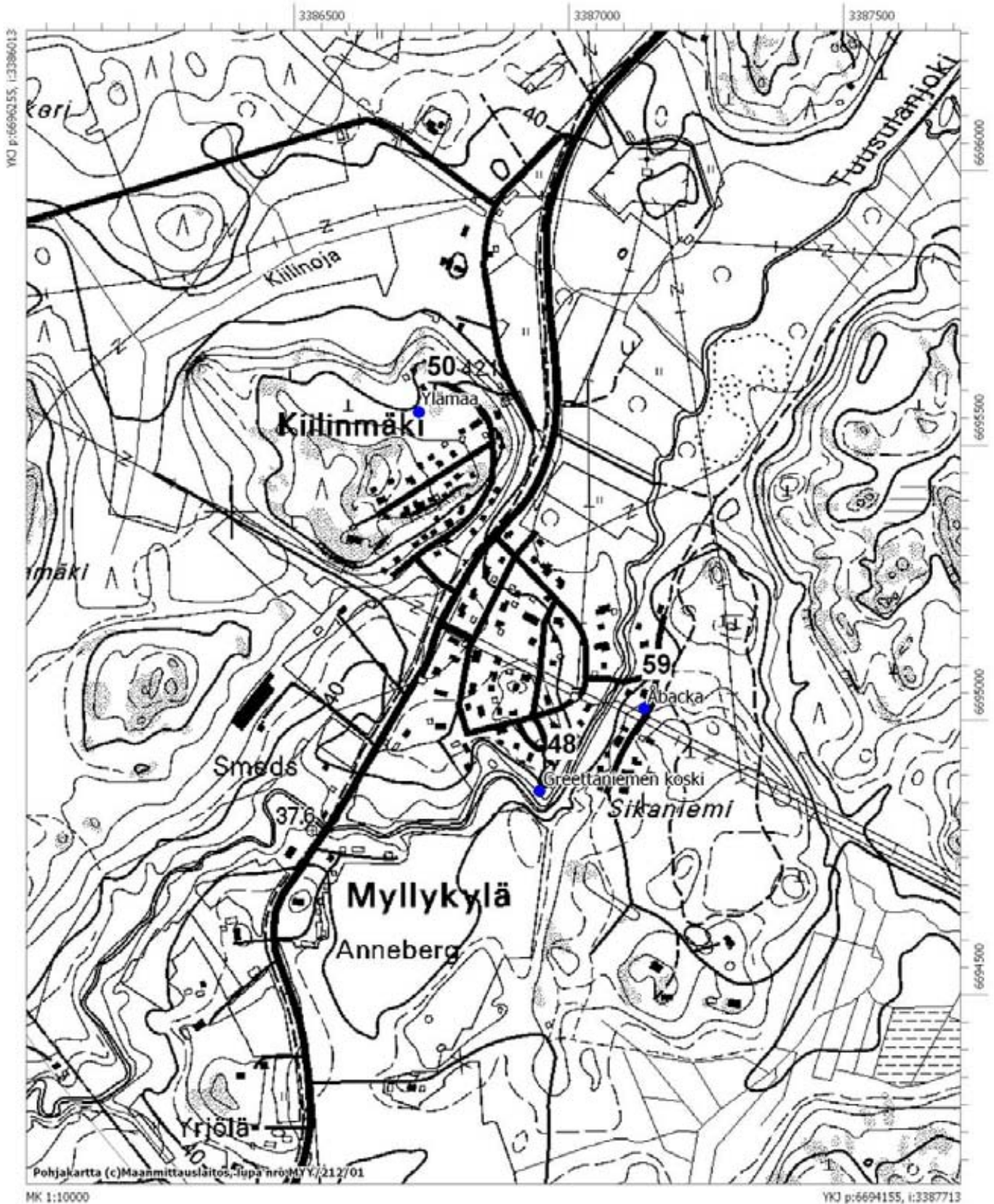
*Valokuvat:* –

*Diat:* –

Karttaote 1:10000

## 50. Tuusula Ylämaa (1000005879) ja lähialueen kohteet

2043 05 HYRYLÄ



*Muinaisjäännöstyyppi:* löytöpaikka  
*Ajoitus:* kivikautinen  
*Rauhoitusluokka:* ei määritelty  
*Lukumäärä:* 1  
*Peruskartta:* 2043 06 TUUSULA  
*Yhtenäiskoordinaatit:* p = 6707547, i = 3390553, z = 55 m mpy  
*Sijainti:* Tuusulan kirkosta 6 km pohjoisluoteeseen.  
*Rekisterikylä:* Ruskela  
*Kiinteistöt:* 858-412-4-46 Rantamo  
om. Jouko Riola  
Rantamontie 108  
04300 Tuusula

*Kohdekuvaus:* Nelisivuinen poikkikirves (KM 11713) on löytynyt 1947 Haaviston talon ja Ruskelan koulun väliselle tielle ajetusta sorasta, joka on peräisin joko Ruskelan kylän tai Suopellon talon hiekkakuopasta.

Suopellon hiekkakuopan koordinaatit: p = 6707399, i = 3390716, z = 55

*Tutkimukset:* Irtolöytö. KM11713. 27.05.1047.

Jaakko Sarkamo 1965, inventointi: Sarkamo tarkasti molemmat sora-kuopat, mutta ei havainnut mitään kiinteään muinaisjäännökseen viittaavaa. Sarkamon kertomuksessa kohde numero 18.

*Löydöt:* KM 11713: nelisivuinen poikkikirves.

*Inventointi 2006:* Inventoinnin yhteydessä tarkastettiin Suopellon hiekkakuoppa, mutta mitään kivikauteen viittaavaa ei havaittu.

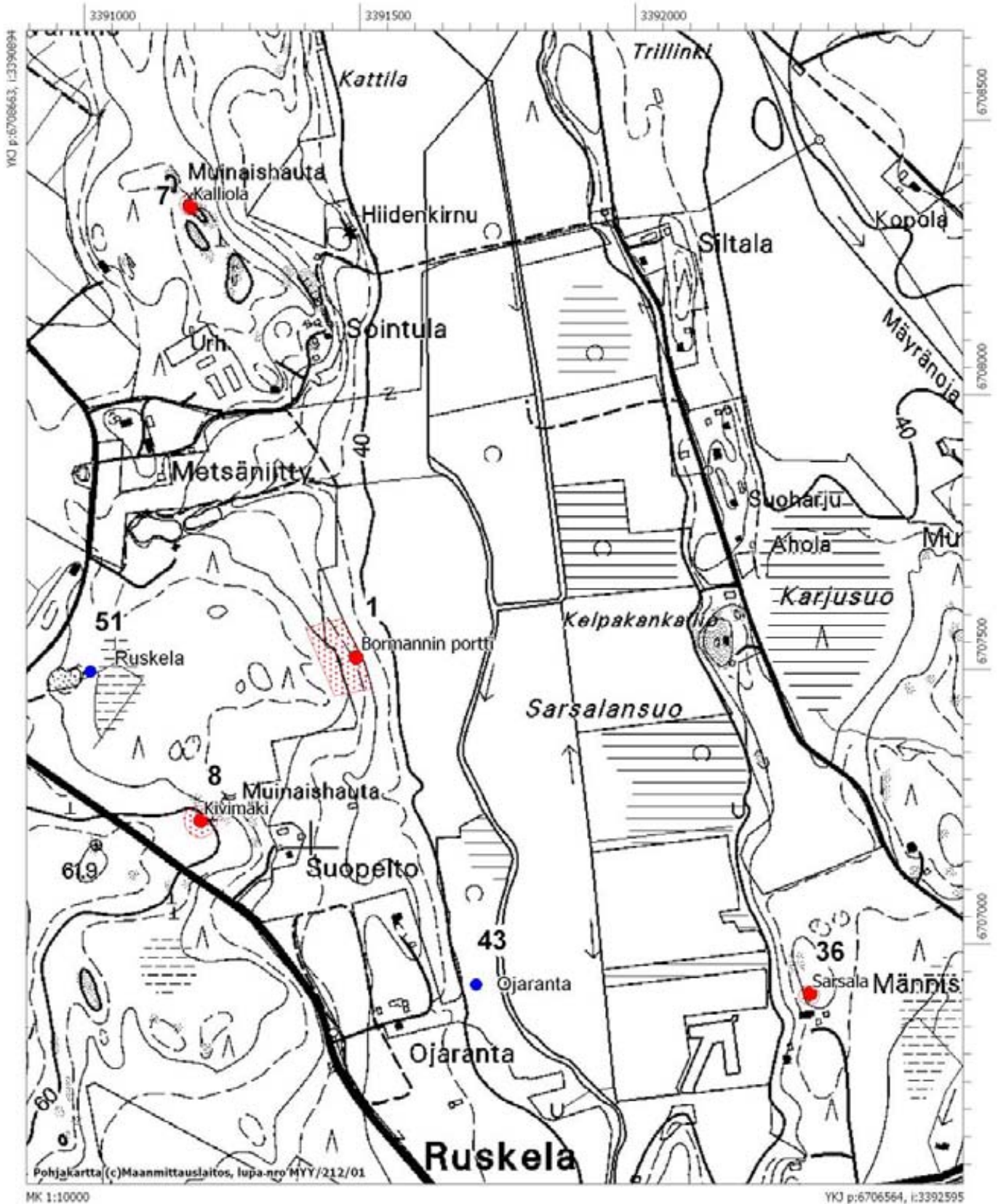
*Valokuvat:* –

*Diat:* –

Karttaote 1:10000

# 51. Tuusula Ruskela (1000005880) ja lähialueen kohteet

2043 06 TUUSULA



*Muinaisjäännöstyyppi:* löytöpaikka  
*Ajoitus:* kivikautinen  
*Rauhoitusluokka:* ei määritelty  
*Lukumäärä:* 1  
*Peruskartta:* 2043 06 TUUSULA  
*Yhtenäiskoordinaatit:* p = 6708966, i = 3387754, z = 50 m mpy  
*Sijainti:* Tuusulan kirkosta 8,4 km pohjoisluoteeseen.  
*Rekisterikylä:*  
*Kiinteistöt:*

*Kohdekuvaus:* Kaksoistaltoa (KM 11835) on löytynyt Rusutjärven kylästä Palojen itärannan rantatörmältä, savimultamaasta.

*Tutkimukset:* Irtolöytö. KM 11835. 09.02.1948.

Jaakko Sarkamo 1965, inventointi: Sarkamo tarkasti kohteen, mutta ei havainnut mitään kiinteään muinaisjäännökseen viittaavaa. Sarkamon kertomuksessa kohde numero 24.

*Löydöt:* KM 11835: kaksoistaltoa.

*Inventointi 2006:* Kohdetta ei tarkastettu vuoden 2006 inventoinnin yhteydessä.

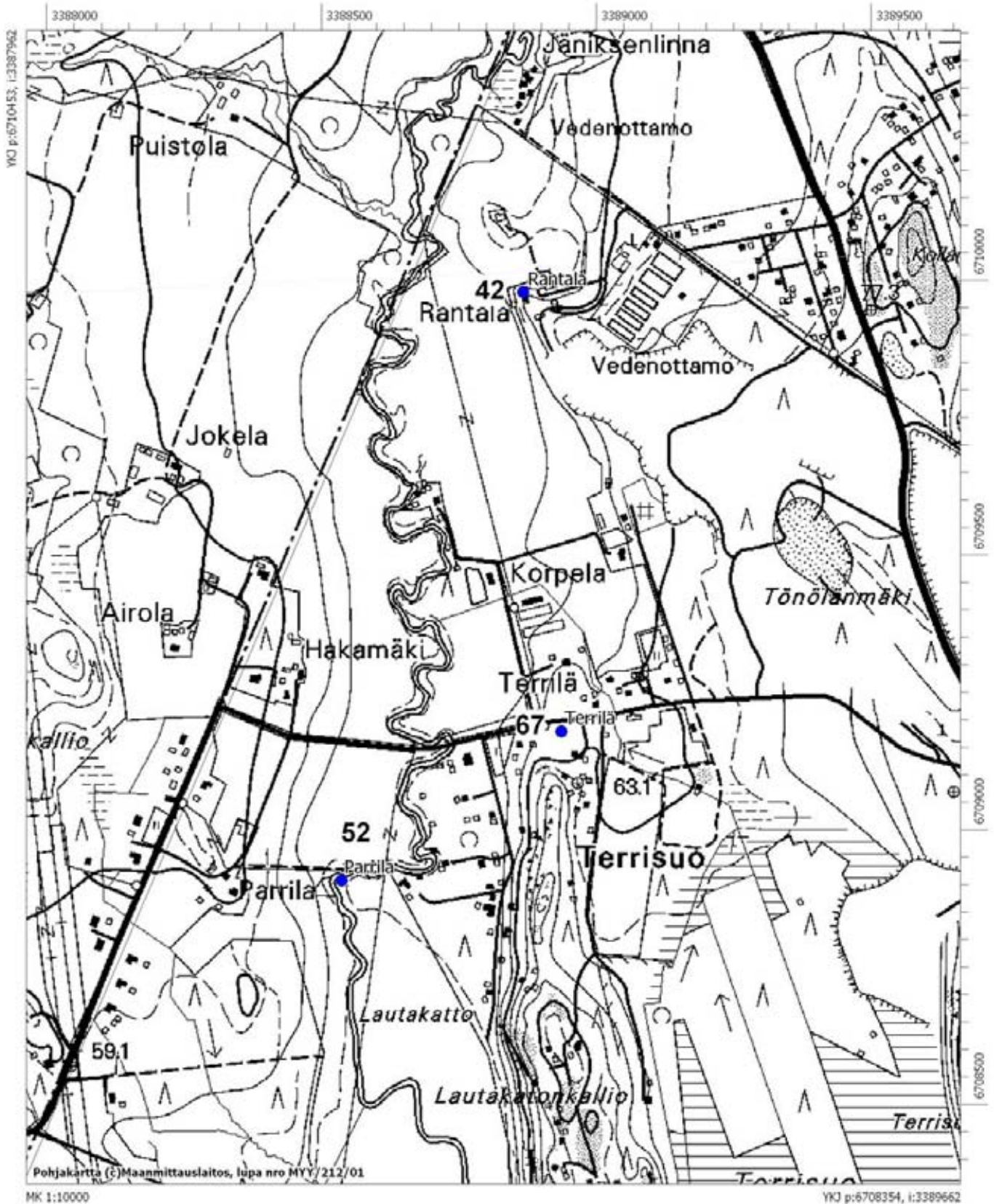
*Valokuvat:* –

*Diat:* –

Karttaote 1:10000

## 52. Tuusula Parrila (1000005881) ja lähialueen kohteet

2043 06 TUUSULA



*Muinaisjäännöstyyppi:* löytöpaikka  
*Ajoitus:* kivikautinen  
*Rauhoitusluokka:* ei määritelty  
*Lukumäärä:* 1  
*Peruskartta:* 2043 03 NURMIJÄRVI  
*Yhtenäiskoordinaatit:* p = 6703135, i = 3384545, z = 60 m mpy  
*Sijainti:* Tuusulan kirkosta 7,4 km länsiluoteeseen.  
*Rekisterikylä:*  
*Kiinteistöt:*

*Kohdekuvaus:* Kivitaltta (KM 12327) on löytynyt Siippoon kylästä, luoteeseen viettävän jyrkän kuusimetsärinteen alaosasta, savipellon reunasta.

*Tutkimukset:* Irtolöytö. KM 12327. 08.10.1949.

Jaakko Sarkamo 1965, inventointi: Taltan löytäjä kertoi Sarkamolle, että hän oli vuonna 1935 silloista niittyä pelloksi tehdessään purkanut pellon yläkulmassa viisi metriä metsän reunasta olleen kiviraunion. Se oli näkynyt niityn pinnassa pyöreähkönä 2–3 m läpimittaisena ja 30 cm korkeana röykkiönä. Kivet olivat olleet maakiviä ja niiden pohjassa oli ollut tulenpidon merkkejä. Sarkamon kertomuksessa kohde numero 28.

*Löydöt:* KM 12327: kivitaltta.

*Inventointi 2006:* Kohdetta ei tarkastettu vuoden 2006 inventoinnin yhteydessä.

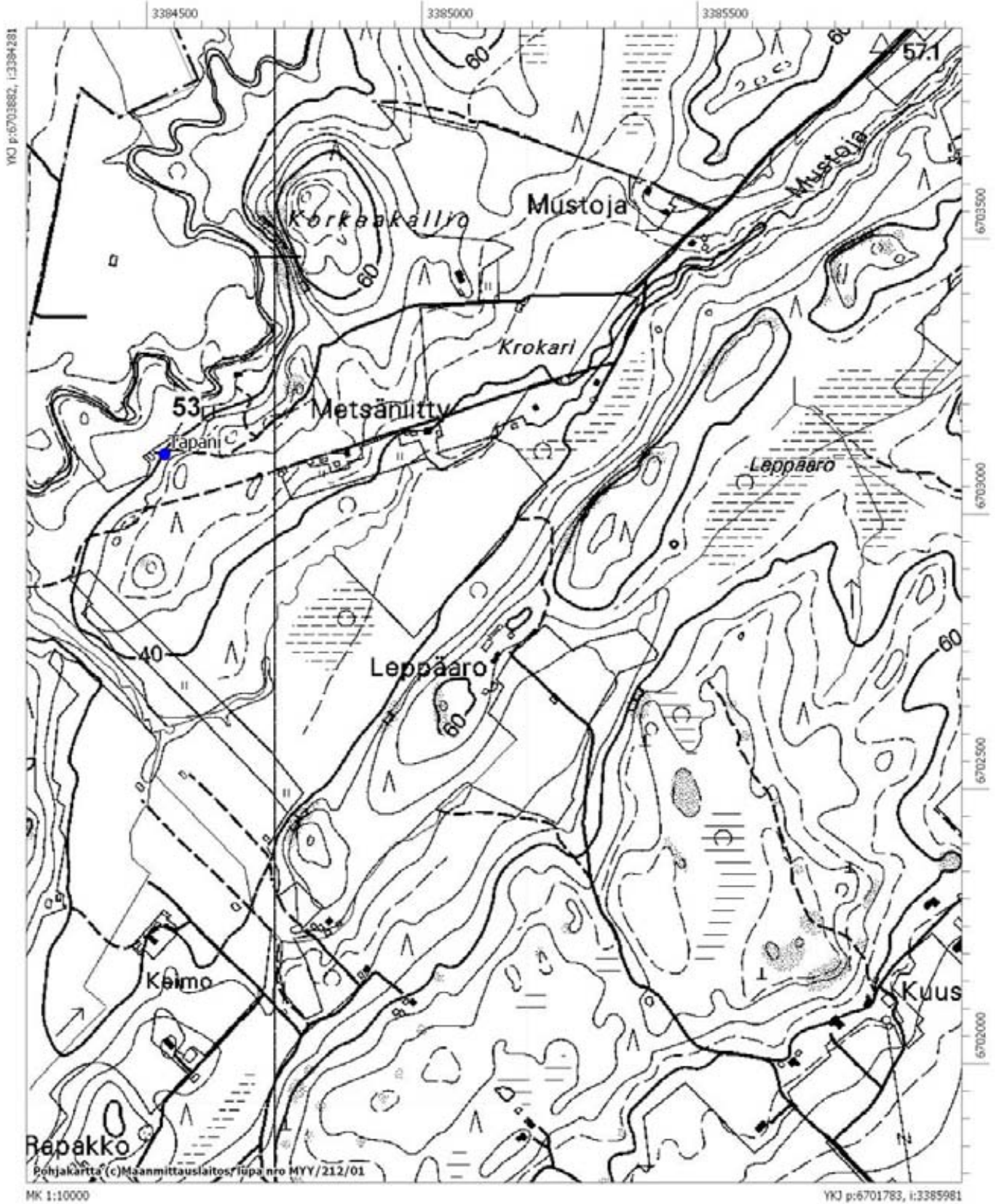
*Valokuvat:* –

*Diat:* –

Karttaote 1:10000

# 53. Tuusula Tapani (1000005882)

2043 03 NURMIJÄRVI





## 54. Uunikallio

1000005883

*Muinaisjäännöstyyppi:* löytöpaikka  
*Ajoitus:* kivikautinen  
*Rauhoitusluokka:* ei määritelty  
*Lukumäärä:* 1  
*Peruskartta:* 2043 06 TUUSULA  
*Yhtenäiskoordinaatit:* p = 6709791, i = 3390735, z = 50 m mpy  
*Sijainti:* Tuusulan kirkosta 8,2 km pohjoisluoteeseen.  
*Rekisterikylä:*  
*Kiinteistöt:*

*Kohdekuvaus:* Kourutaltoa (KM 12806:1) on löytynyt Vanhakylän Uunikallion tilalta savimaasta, Katteluksen asuinrakennuksen eteläkulmasta 10 m etelää.

*Tutkimukset:* Irtolöytö. KM 12806:1. 23.05.1951.

Jaakko Sarkamo 1965, inventointi: Sarkamo tarkasti kohteen, mutta ei havainnut mitään kiinteään muinaisjäännökseen viittaavaa. Sarkamon kertomuksessa kohde numero 15.

*Löydöt:* KM 12806:1 kourutaltoa.

*Inventointi 2006:* Kohdetta ei tarkastettu vuoden 2006 inventoinnin yhteydessä.

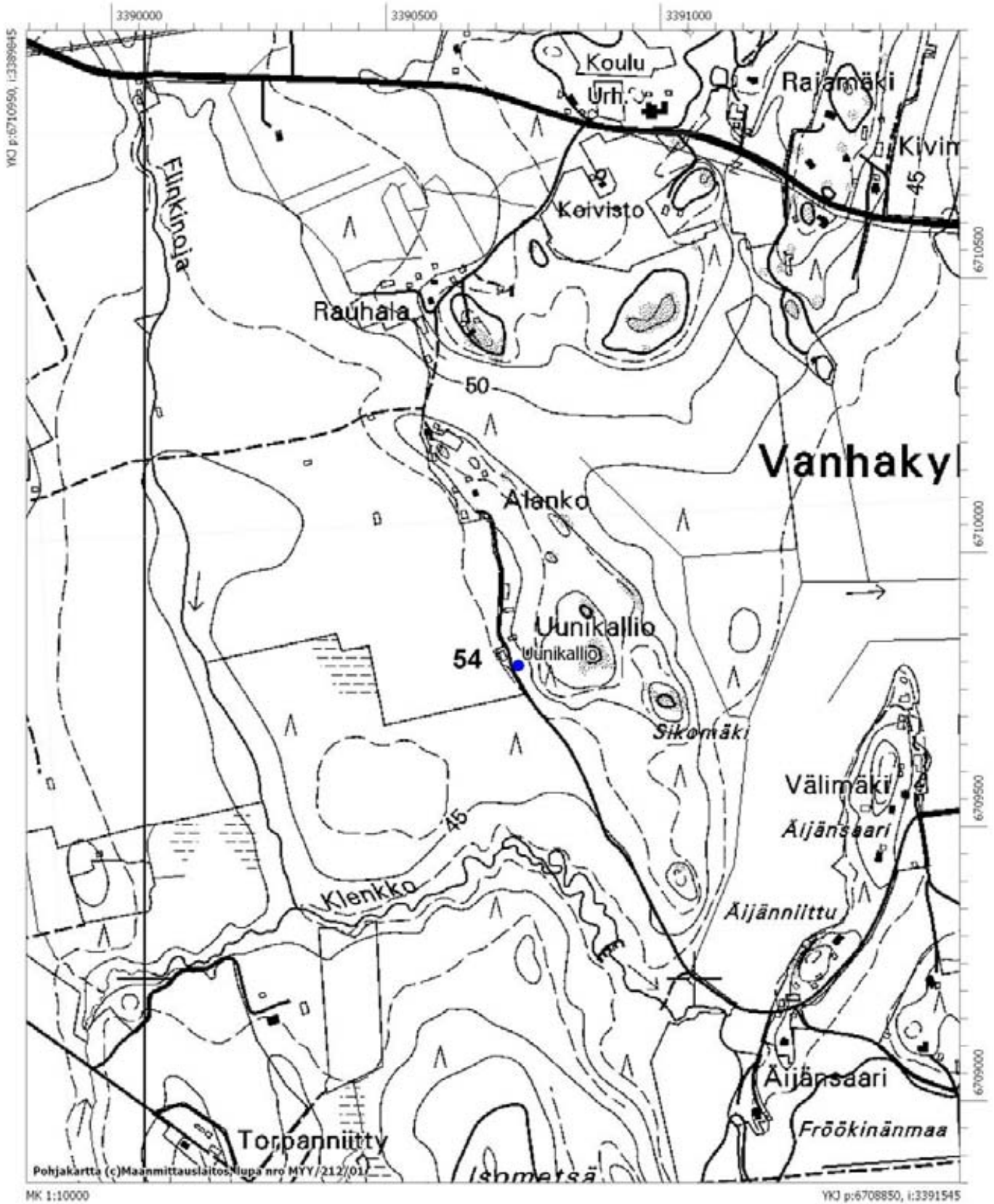
*Valokuvat:* –

*Diat:* –

Karttaote 1:10000

# 54. Tuusula Unikallio (100005883)

2043 06 TUUSULA



## 55. Ristikytö

1000005884

*Muinaisjäännöstyyppi:* löytöpaikka  
*Ajoitus:* kivikautinen  
*Rauhoitusluokka:* ei määritelty  
*Lukumäärä:* 1  
*Peruskartta:* 2043 09 JÄRVENPÄÄ  
*Yhtenäiskoordinaatit:* p = 6705250, i = 3396795, z = 49 m mpy  
*Sijainti:* Tuusulan kirkosta 6,2 km itäkoilliseen.  
*Rekisterikylä:* Tuomala  
*Kiinteistöt:* 858-415-1-47 Ristikytö  
om. Matti ja Tuomo Kari  
Kytömaantie 419, 04420 Järvenpää

*Kohdekuvaus:* Kivikirves (KM 13235) on löytynyt Tuomalan kylästä Ristikydön tilalta, tasaisen saviperäisen Korvenpelto-nimisen pellon keskivaiheilta.

*Tutkimukset:* Irtolöytö. KM 13235. Tuomo Karin lahjoittama kivikirves on löytynyt Ristikydön tilan mailta. 17.06.1953.

Jaakko Sarkamo 1965, inventointi: Sarkamo tarkasti kohteen, mutta ei havainnut mitään kiinteään muinaisjäännökseen viittaavaa. Sarkamon kertomuksessa kohde numero 33.

*Löydöt:* KM 13235: kivikirves

*Inventointi 2006:* Inventoinnin yhteydessä käytiin Ristikydön tilalla Matti ja Tuomo Karin kutsusta. He näyttivät irtolöytöjä, joita olivat pelloiltaan löytäneet. Löydöt käsittivät hioimen sekä hioimien katkelmia, mahdollisen taltan teelmän, kuonaa, kivilavakeramiikkaa 2 kpl ja kvartsi-iskoksen. Löytöjen tarkka löytöpaikka ei ole tiedossa. Karit eivät halunneet luopua löydöistä, jotka sen vuoksi valokuvattiin ja jätettiin heidän haltuunsa.

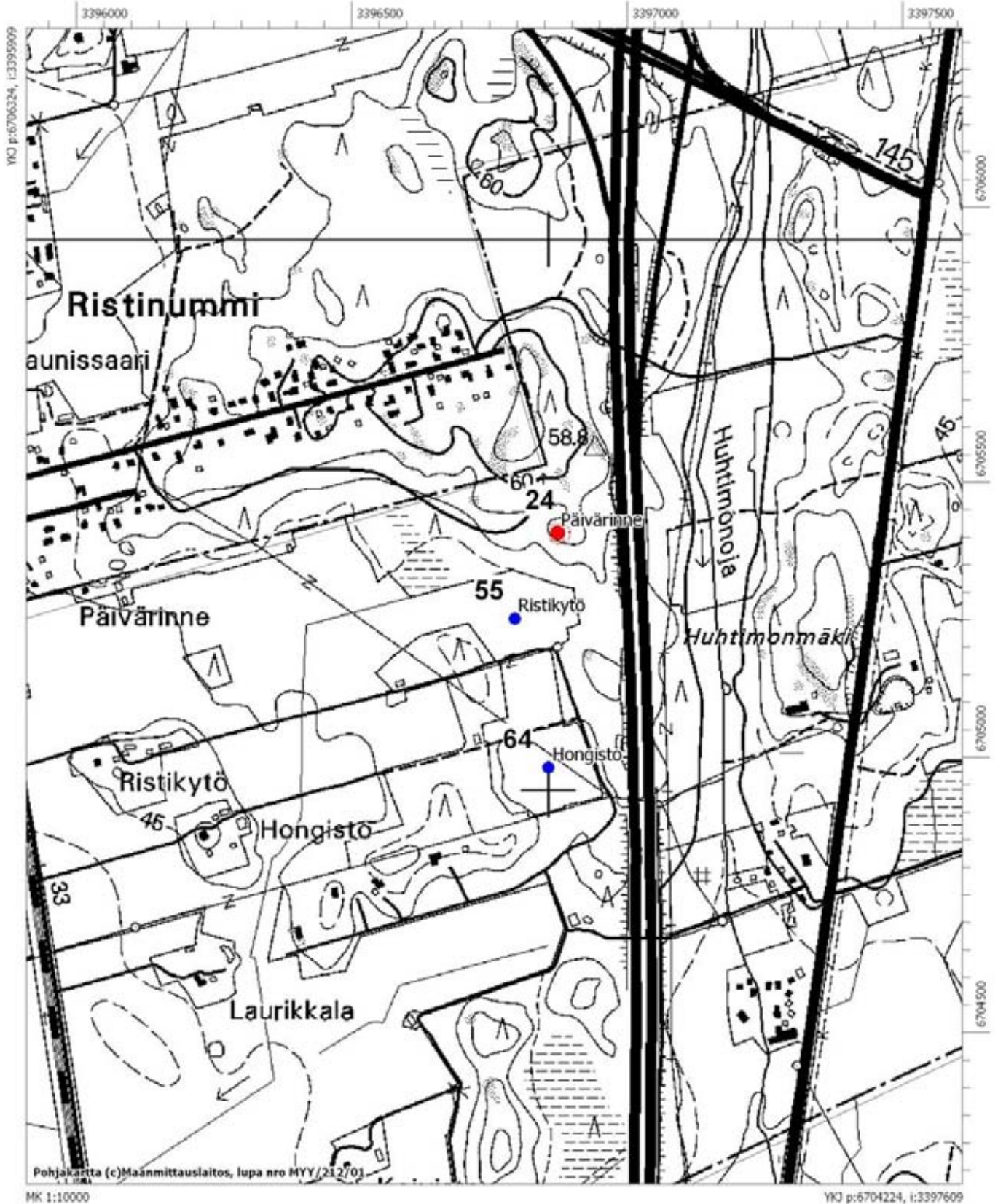
*Valokuvat:* f. 142104

*Diat:* d. 59155

Karttaote 1:10000

## 55. Tuusula Ristikytö (1000005884) ja lähialueen kohteet

2043 09 JÄRVENPÄÄ



## 56. Vanari

1000005885

*Muinaisjäännöstyyppi:* löytöpaikka  
*Ajoitus:* kivikautinen  
*Rauhoitusluokka:* ei määritelty  
*Lukumäärä:* 1  
*Peruskartta:* 2044 04 JOKELA  
*Yhtenäiskoordinaatit:* p = 6712701, i = 3389056, z = 82 m mpy  
*Sijainti:* Tuusulan kirkosta 11,3 km pohjoisluoteeseen.  
*Rekisterikylä:*  
*Kiinteistöt:*

*Kohdekuvaus:* Tasakantainen reikäkirves (KM 14191) on löytynyt 1950-luvulla Vanhakylän Vanarin palstalta, asuinrakennuksesta 25 m itään, kallionkolosta 10 cm:n syvyydestä, soran sekaisesta ruostemullasta

*Tutkimukset:* Irtolöytö. KM 14191. 31.08.1957.

Jaakko Sarkamo 1965, inventointi: Sarkamon kertomuksessa kohde numero 14.

*Löydöt:* KM 14191: kivikirves. Muinaisjäännösrekisterissä mainitaan kivikirveen olevan pronssikautinen.

*Inventointi 2006:* Kohdetta ei tarkastettu vuoden 2006 inventoinnin yhteydessä.

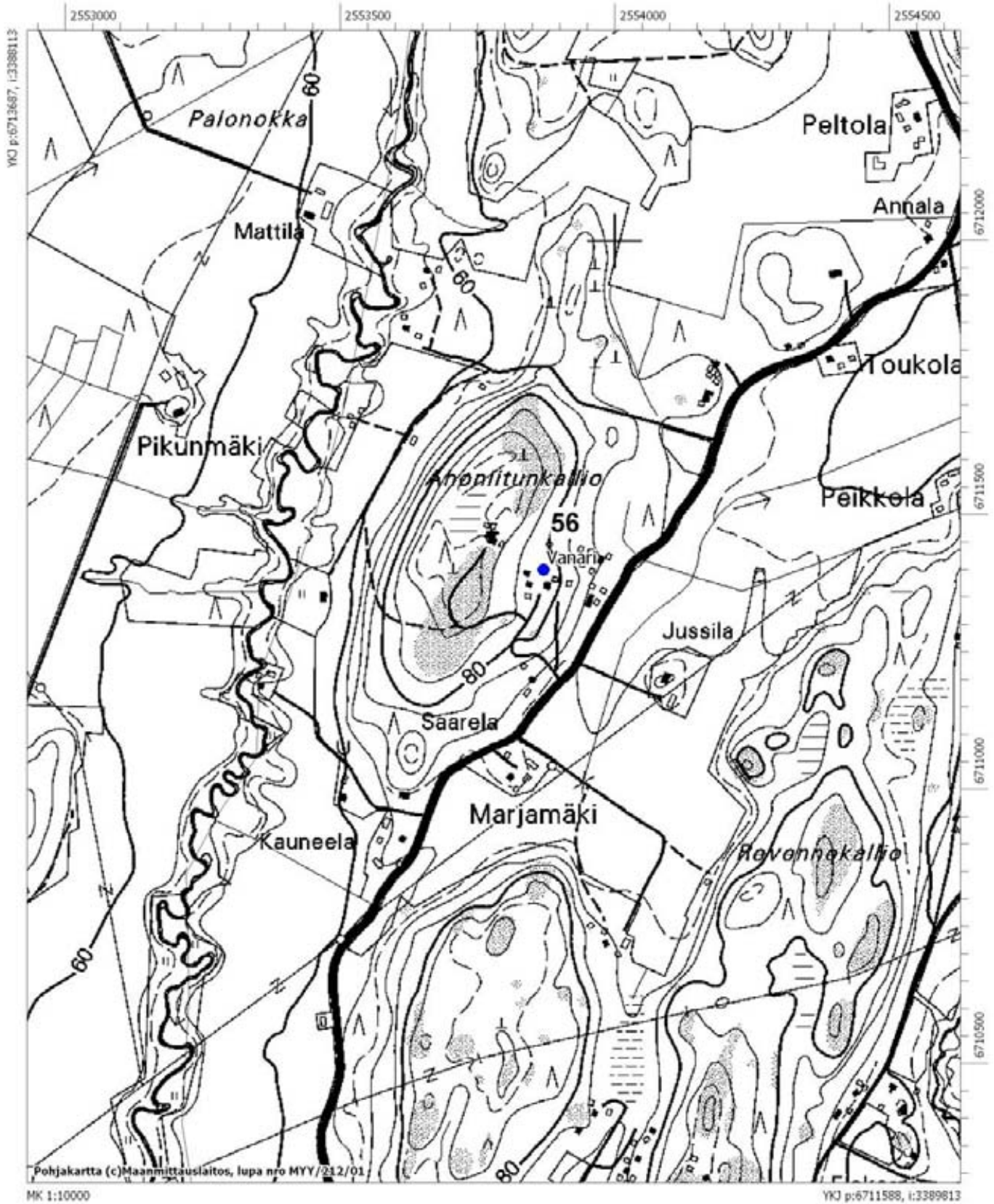
*Valokuvat:* –

*Diat:* –

Karttaote 1:10000

## 56. Tuusula Vanari (1000005876)

2044 04 JOKELA



## 57. Haukkala

1000005887

*Muinaisjäännöstyyppi:* löytöpaikka  
*Ajoitus:* kivikautinen  
*Rauhoitusluokka:* ei määritelty  
*Lukumäärä:* 1  
*Peruskartta:* 2043 06 TUUSULA  
*Yhtenäiskoordinaatit:* p = 6705119, i = 3390882, z = 44 m mpy  
*Sijainti:* Tuusulan kirkosta 3,6 km pohjoisluoteeseen.  
*Rekisterikylä:*  
*Kiinteistöt:*

*Kohdekuvaus:* Olkapääkirves (KM 14458) on löytynyt Pajjalan kylästä noin 40 m Virtaniemen tilan päärakennuksesta koilliseen hiekkamultaisesta pellostä.

*Tutkimukset:* Irtolöytö. KM 14458. 28.10.1958.

Jaakko Sarkamo 1965, inventointi: Sarkamo tarkasti kohteen, mutta ei havainnut mitään kiinteään muinaisjäännökseen viittaavaa. Sarkamon kertomuksessa kohde numero 29.

*Löydöt:* KM 14458: olkapääkirves.

*Inventointi 2006:* Kohdetta ei tarkastettu vuoden 2006 inventoinnin yhteydessä.

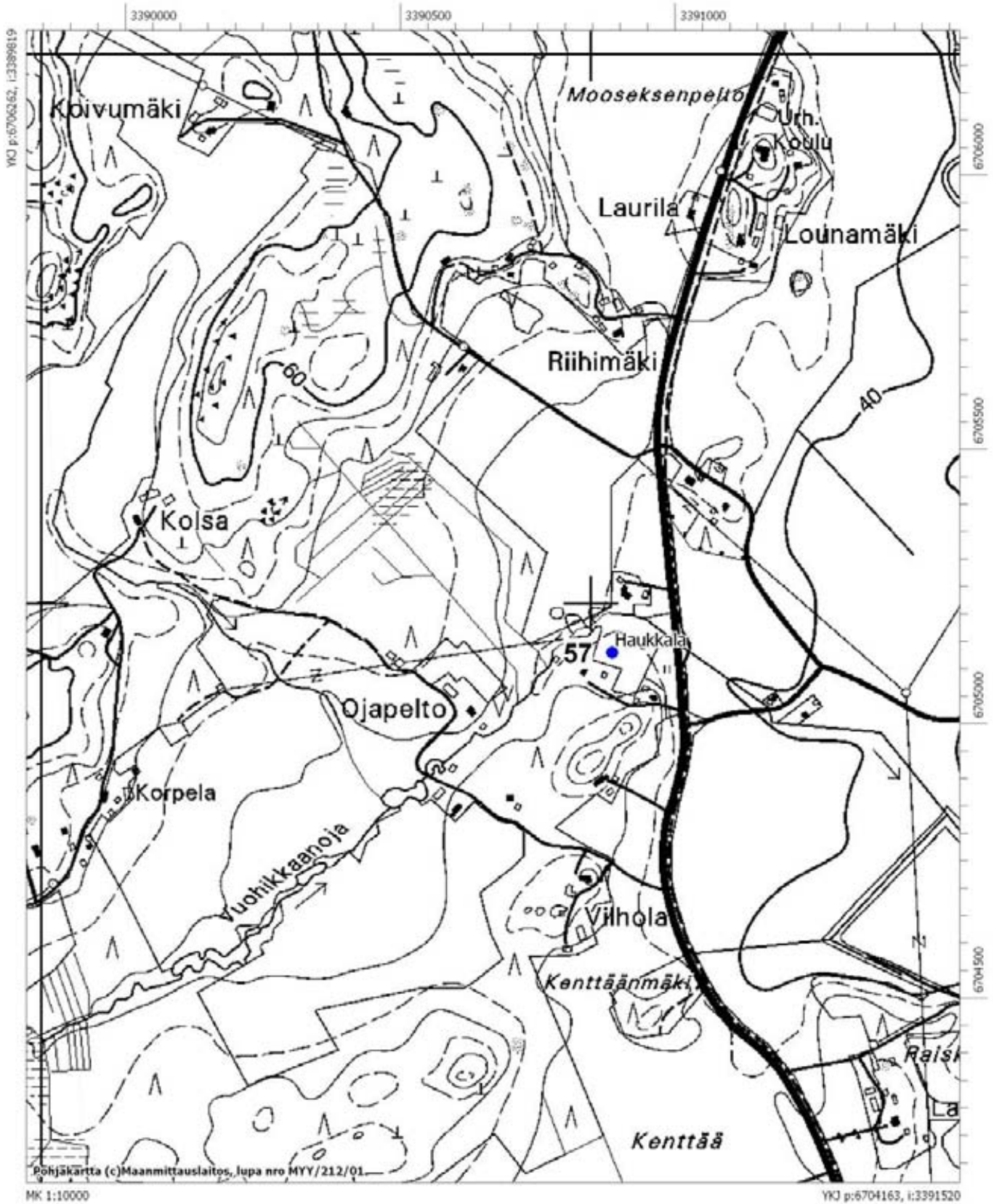
*Valokuvat:* –

*Diat:* –

Karttaote 1:10000

# 57. Tuusula Haukkala (1000005887)

2043 06 TUUSULA





*Muinaisjäännöstyyppi:* löytöpaikka  
*Ajoitus:* kivikautinen  
*Rauhoitusluokka:* ei määritelty  
*Lukumäärä:* 1  
*Peruskartta:* 2044 04 JOKELA  
*Yhtenäiskoordinaatit:* p = 6714998, i = 3394006, z = 63 m mpy  
*Sijainti:* Tuusulan kirkosta 13,8 km pohjoiskoilliseen.  
*Rekisterikylä:*  
*Kiinteistöt:*

*Kohdekuvaus:* Poikkiteräinen tasataltta (KM 14598) on löytynyt Kellokoskelta Koivulan tilalta, matalahkoon moreenikumpareeseen kaivetun sorakuopan pohjalta

*Tutkimukset:* Irtolöytö. KM 14598. 30.03.1959.

Jaakko Sarkamo 1965, inventointi: Sarkamon kertomuksessa kohde numero 8.

*Löydöt:* KM 14598: poikkiteräinen tasataltta.

*Inventointi 2006:* Kohdetta ei tarkastettu vuoden 2006 inventoinnin yhteydessä.

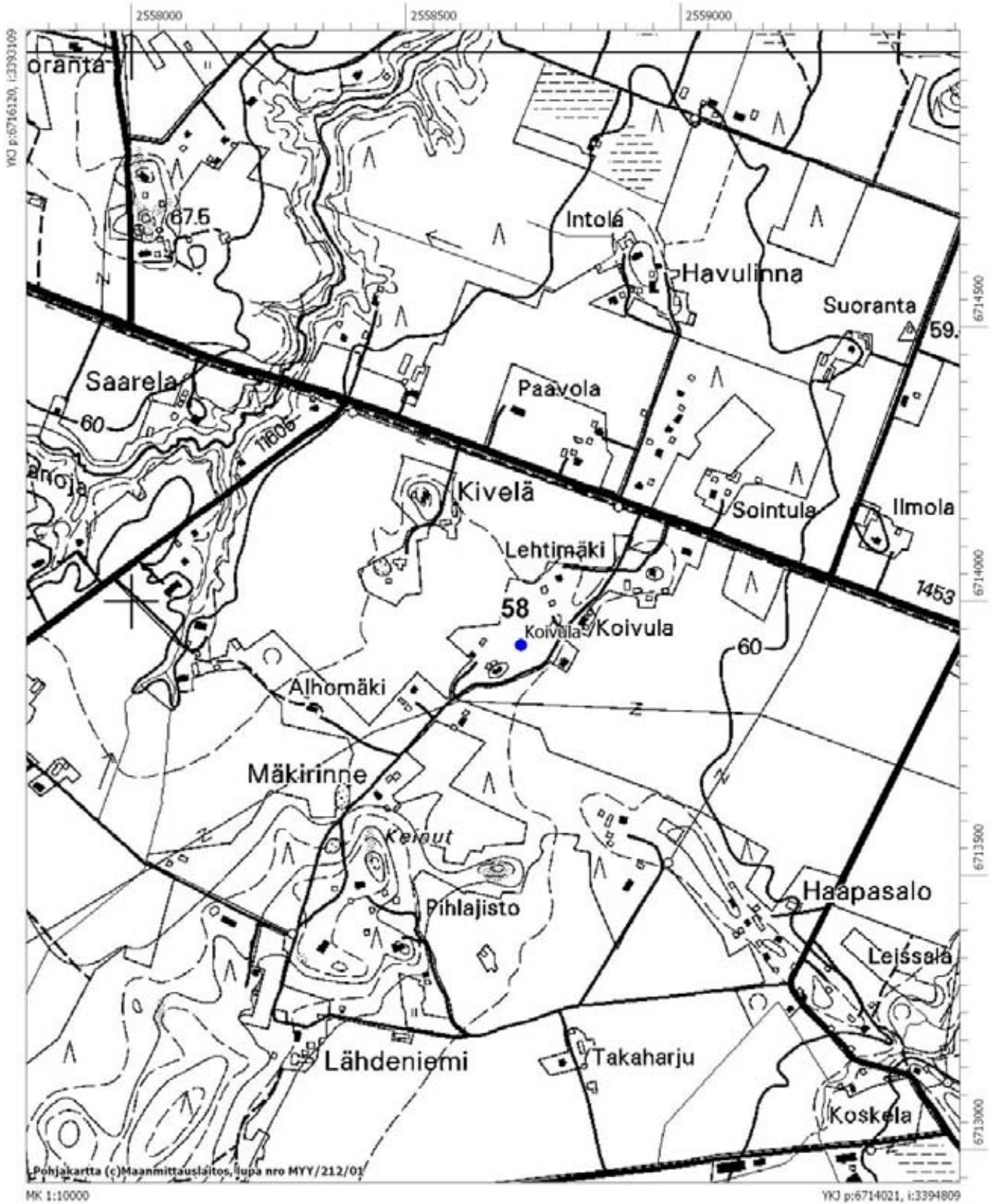
*Valokuvat:* –

*Diat:* –

Karttaote 1:10000

# 58. Tuusula Koivula (1000005888)

2044 04 JOKELA



*Muinaisjäännöstyyppi:* löytöpaikka  
*Ajoitus:* kivikautinen  
*Rauhoitusluokka:* ei määritelty  
*Lukumäärä:* 1  
*Peruskartta:* 2043 05 HYRYLÄ  
*Yhtenäiskoordinaatit:* p = 6695008, i = 3387128, z = 45 m mpy  
*Sijainti:* Tuusulan kirkosta 7,8 km etelälounaaseen.  
*Rekisterikylä:*  
*Kiinteistöt:*

*Kohdekuvaus:* Nuorakeraaminen saviastianpala (KM 14879) on löytynyt Ruotsinkylän Myllykylästä hiekkakuopan leikkauksen lounaisreunasta. Vuoden 1965 inventoinnissa ei havaittu merkkejä kivikautisesta asuinpaikasta.

*Tutkimukset:* Irtolöytö. KM 14879.

Jaakko Sarkamo 1963, tarkastus: Sarkamo ei havainnut varmoja asuinpaikkaan viittaavia merkkejä. Löytöpaikkaa ympäröivässä metsässä oli kuitenkin havaittavissa useita pyöreähköjä kuopanteita.

Jaakko Sarkamo 1965, inventointi: Sarkamo tarkasti kohteen, mutta ei havainnut mitään kiinteään muinaisjäännökseen viittaavaa. Sarkamon kertomuksessa kohde numero 43.

*Löydöt:* KM 14879: nuorakeraaminen saviastianpala.

*Inventointi 2006:* Kohdetta ei tarkastettu vuoden 2006 inventoinnin yhteydessä.

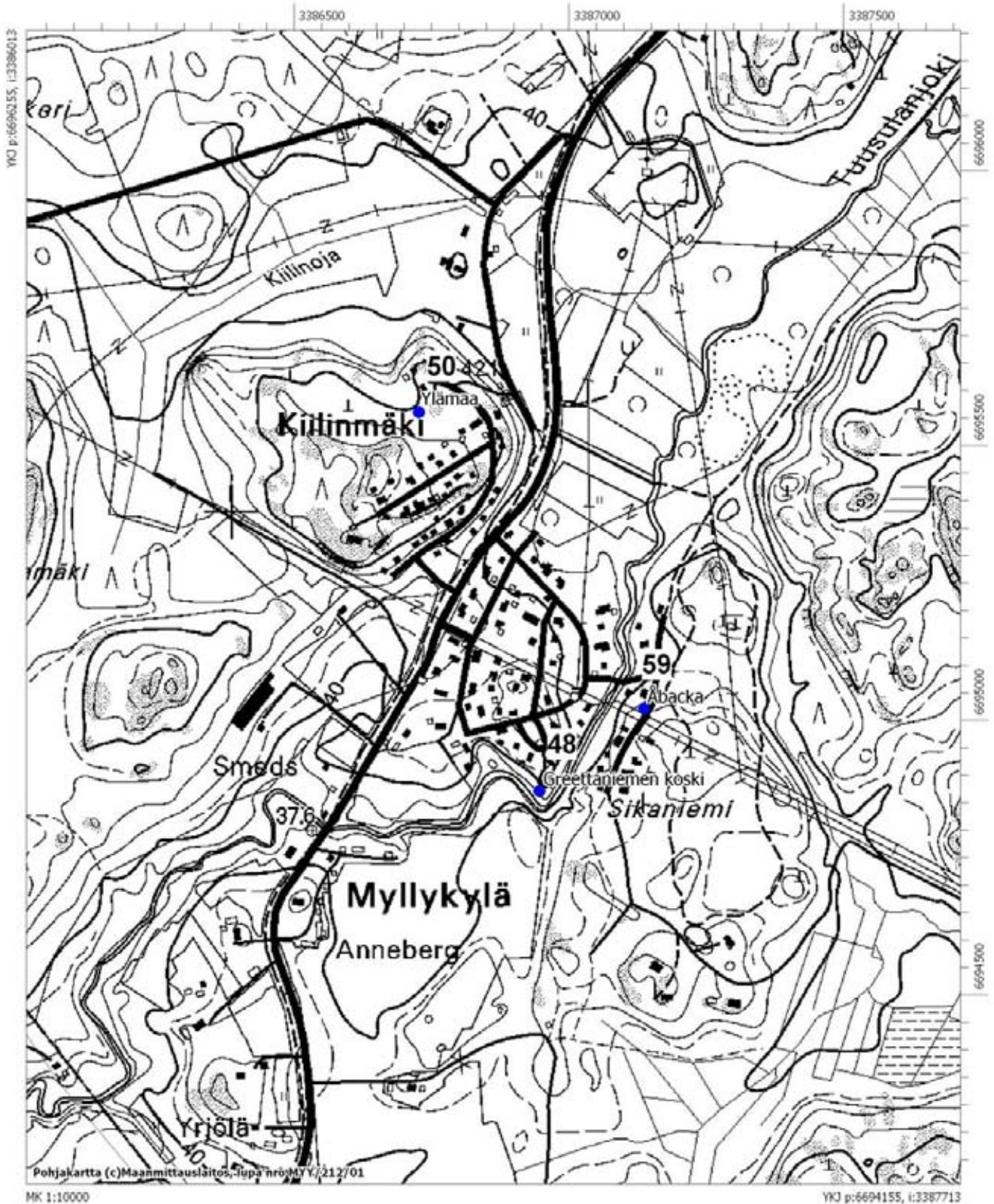
*Valokuvat:* –

*Diat:* –

Karttaote 1:10000

## 59. Tuusula Åbacka (1000005889) ja lähialueen kohteet

2043 05 HYRYLÄ



## 60. Rantamo

1000005890

*Muinaisjäännöstyyppi:* löytöpaikka  
*Ajoitus:* kivikautinen  
*Rauhoitusluokka:* ei määritelty  
*Lukumäärä:* 1  
*Peruskartta:* 2043 06 TUUSULA  
*Yhtenäiskoordinaatit:* p = 6705036, i = 3392050, z = 40 m mpy  
*Sijainti:* Tuusulan kirkosta 3,4 km pohjoiskoilliseen.  
*Rekisterikylä:* Ruskela  
*Kiinteistöt:* 858-412-4.46 Rantamo  
om. Jouko Riola  
Rantamontie 108, 04300 Tuusula

*Kohdekuvaus:* Siimanpaino (KM 14903) on löytynyt 50 m pohjoiseen Ruskelan kylässä olevan Rantamon tilan päärakennuksesta, pellolta, jossa maaperä on paikoittaisten hiekkajuonien rikkomaa savea.

*Tutkimukset:* Irtolöytö. KM 14903. 07.07.1960.

Jaakko Sarkamo 1965, inventointi: Sarkamo tarkasti kohteen, mutta ei havainnut mitään kiinteään muinaisjäännökseen viittaavaa. Sarkamon kertomuksessa kohde numero 8.

*Löydöt:* KM 14903: siimanpaino

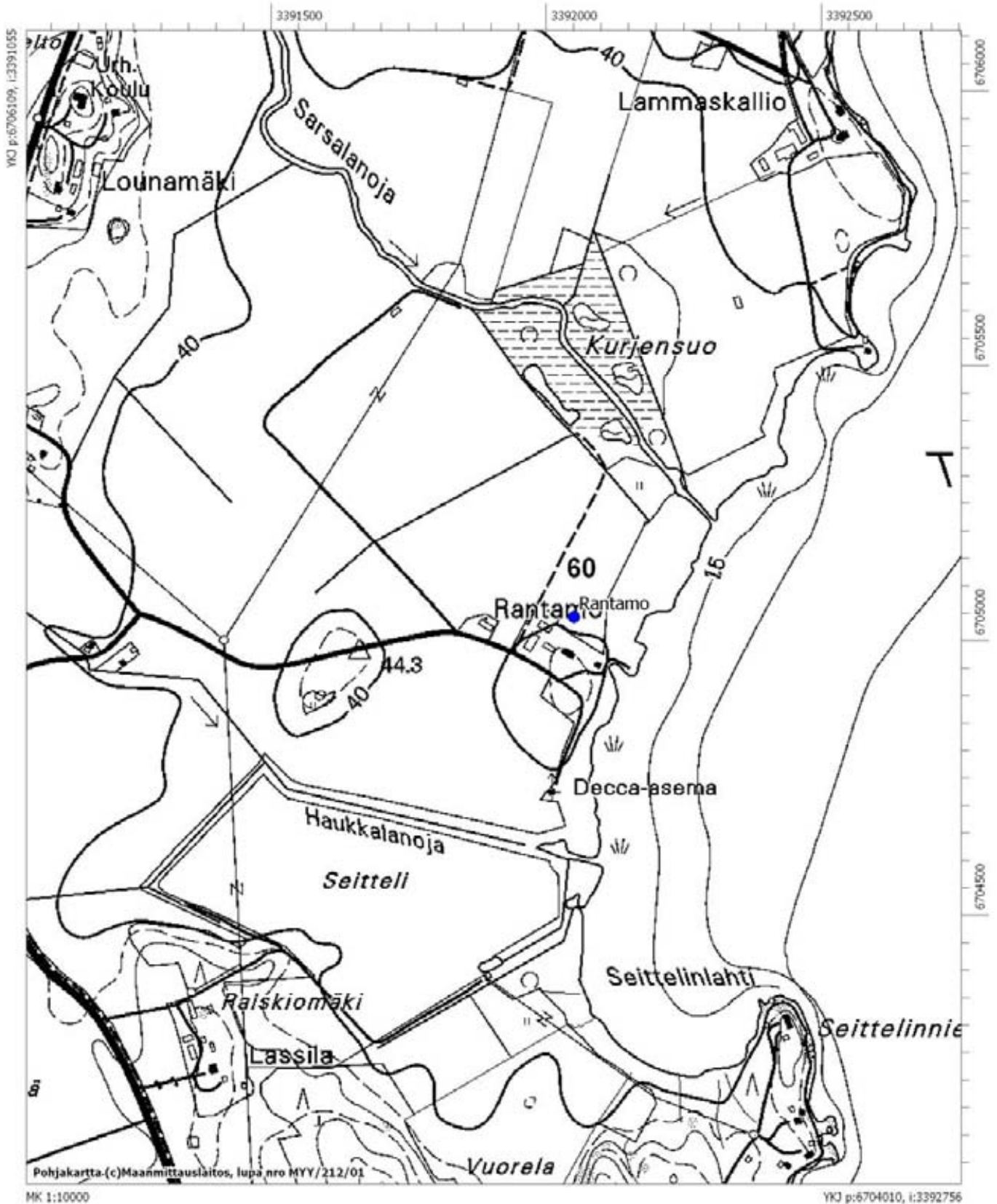
*Inventointi 2006:* Kohteella käytiin maanomistajan pyynnöstä. Hän oli löytänyt hioinkiven samaisesta pellosta, josta siimanpainokin aikanaan oli löydetty. Hioinkivi jätettiin löytäjälle, mutta siitä otettiin valokuva. Hioimen mitat ovat 13 x 3,5 x 1 cm.

*Valokuvat:* f. 142100  
*Diat:* d. 59157

Karttaote 1:10000

## 60. Tuusula Rantamo (1000005890)

2043 06 TUUSULA



# 61. Mäntymäki

1000005891

*Muinaisjäännöstyyppi:* löytöpaikka  
*Ajoitus:* kivikautinen  
*Rauhoitusluokka:* ei määritelty  
*Lukumäärä:* 1  
*Peruskartta:* 2043 06 TUUSULA  
*Yhtenäiskoordinaatit:* p = 6704575, i = 3394031, z = 46 m mpy  
*Sijainti:* Tuusulan kirkosta 3,8 km koilliseen.  
*Rekisterikylä:*  
*Kiinteistöt:*

*Kohdekuvaus:* Kiviaseen teelmä (KM 16902) on löytynyt Tuomalan Suurisuolle päin viettävän hienohiekkaisen pellon pohjoiskulmasta. Vuoden 1965 inventoinnissa ei havaittu merkkejä kivikautisesta asuinpaikasta.

*Tutkimukset:* Jaakko Sarkamo 1965, inventointi: Sarkamo löysi kiviaseenteelmän, muttei havainnut muita kivikauteen viittaavia merkkejä. Sarkamon kertomuksessa kohde numero 32.

*Löydöt:* KM 16902: kiviaseen teelmä

*Inventointi 2006:* Kohdetta ei tarkastettu vuoden 2006 inventoinnin yhteydessä.

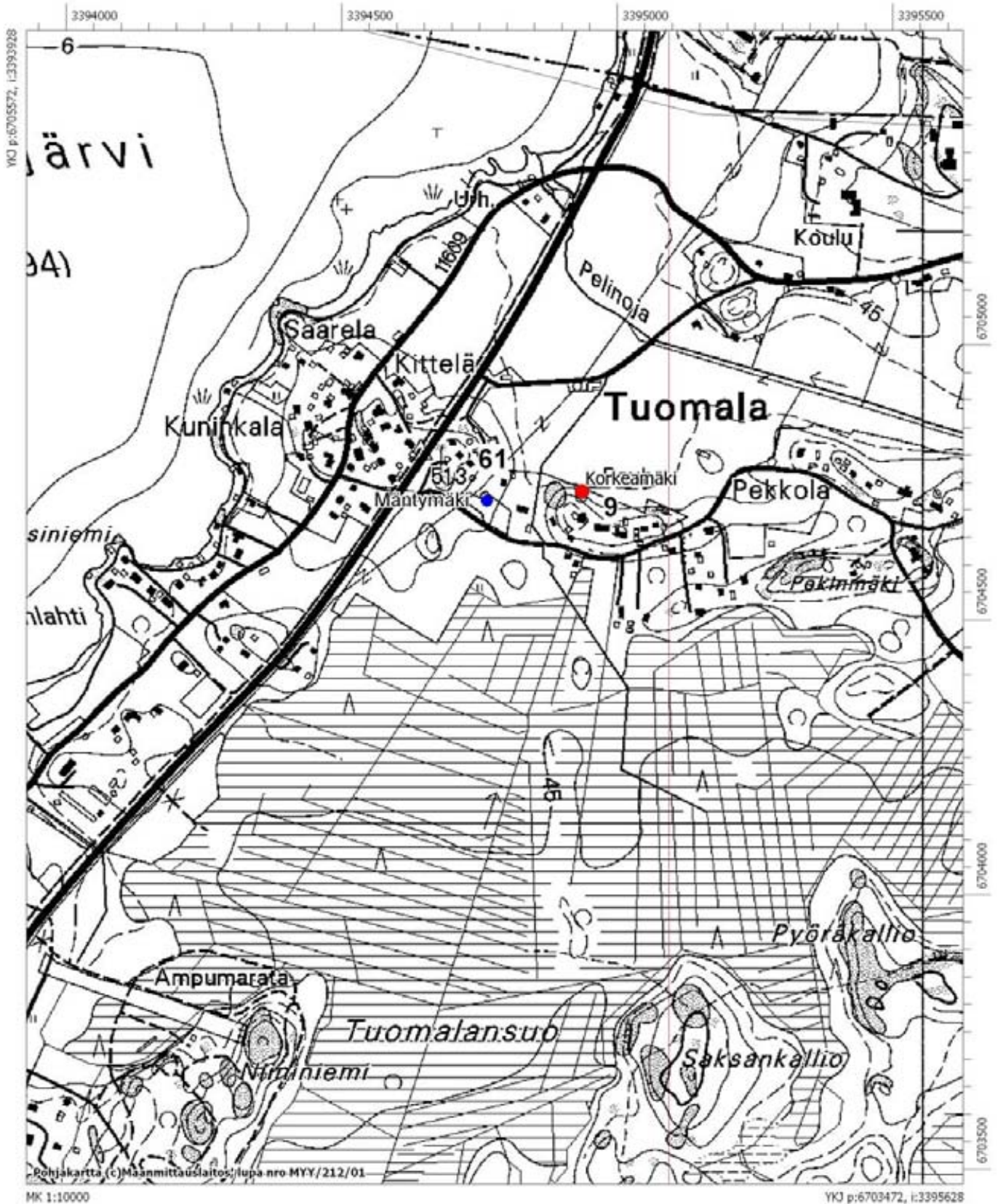
*Valokuvat:* –

*Diat:* –

Karttaote 1:10000

# 61. Tuusula Mäntymäki (1000005891) ja lähialueen kohteet

2043 06 TUUSULA

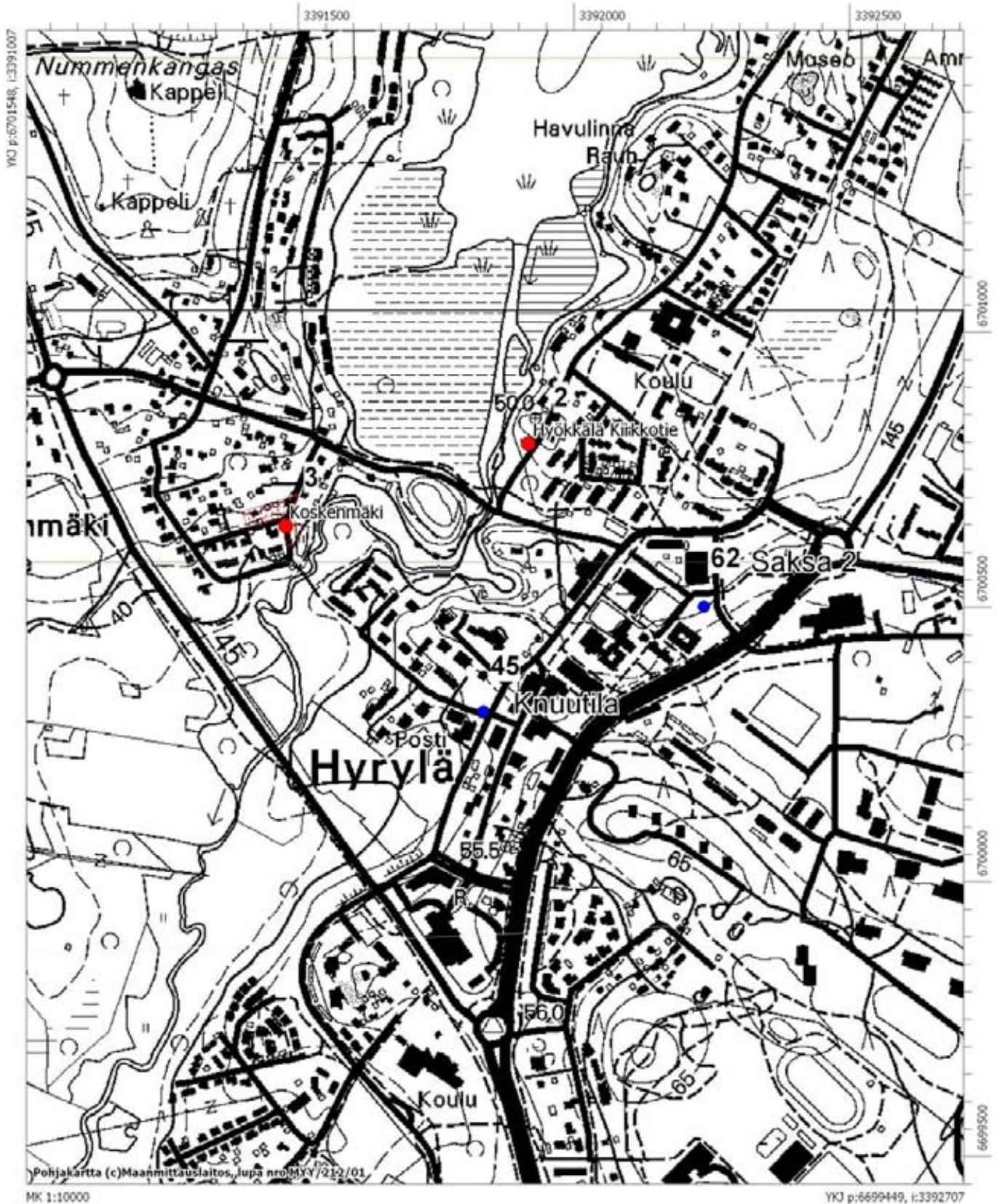




<i>Muinaisjäännöstyyppi:</i>	löytöpaikka
<i>Ajoitus:</i>	kivikautinen
<i>Rauhoitusluokka:</i>	ei määritelty
<i>Lukumäärä:</i>	1
<i>Peruskartta:</i>	2043 05 HYRYLÄ
<i>Yhtenäiskoordinaatit:</i>	p = 6700636, i = 3391499, z = 48 m mpy
<i>Sijainti:</i>	Tuusulan kirkosta 1,2 km etelälounaaseen.
<i>Rekisterikylä:</i>	
<i>Kiinteistöt:</i>	
<i>Kohdekuvaus:</i>	Oikoteräinen kivitaltta (KM 14455) on löytynyt Hyökkälän kylästä Saksan virkatalon maalta.
<i>Tutkimukset:</i>	<u>Irtolöytö</u> . KM 14455. 22.10.1958.  <u>Jaakko Sarkamo 1965, inventointi</u> : Sarkamo tarkasti kohteen, mutta ei havainnut mitään kiinteään muinaisjäännökseen viittaavaa. Sarkamon kertomuksessa kohde numero 48.
<i>Löydöt:</i>	KM 14455: oikoteräinen kivitaltta
<i>Inventointi 2006:</i>	Kohdetta ei tarkastettu vuoden 2006 inventoinnin yhteydessä.
<i>Valokuvat:</i>	–
<i>Diat:</i>	–
Karttaote 1:10000	

## 62. Tuusula Saksa 2 (1000005892) ja lähialueen kohteet

2043 05 HYRYLÄ



*Muinaisjäännöstyyppi:* löytöpaikka  
*Ajoitus:* kivikautinen  
*Rauhoitusluokka:* ei määritelty  
*Lukumäärä:* 1  
*Peruskartta:* 2044 07 Kellokoski  
*Yhtenäiskoordinaatit:* p = 6712081, i = 3396065, z = 60 m mpy  
*Sijainti:* Tuusulan kirkosta 11,3 km pohjoiskoilliseen.  
*Rekisterikylä:*  
*Kiinteistöt:*

*Kohdekuvaus:* Nelisivuinen tasataltta (KM 16906) on löytynyt 1960-luvun alussa Kellokosken Vähänummen tilalta Kuokkamaa-nimiseltä tasaiselta hiekkapellolta. Löytöpaikasta noin 50 m lounaaseen olevasta sorakuopasta, noin metrin syvyydestä, on havainto nuotion sijasta.

*Tutkimukset:* Irtolöytö. KM 16906. 07.12.1965.

Jaakko Sarkamo 1965, inventointi:. Sarkamo tarkasti kohteen, mutta ei havainnut mitään kiinteään muinaisjäännökseen viittaavaa. Sarkamon kertomuksessa kohde numero 9.

*Löydöt:* KM 16906: nelisivuinen tasataltta.

*Inventointi 2006:* Kohdetta ei tarkastettu vuoden 2006 inventoinnin yhteydessä.

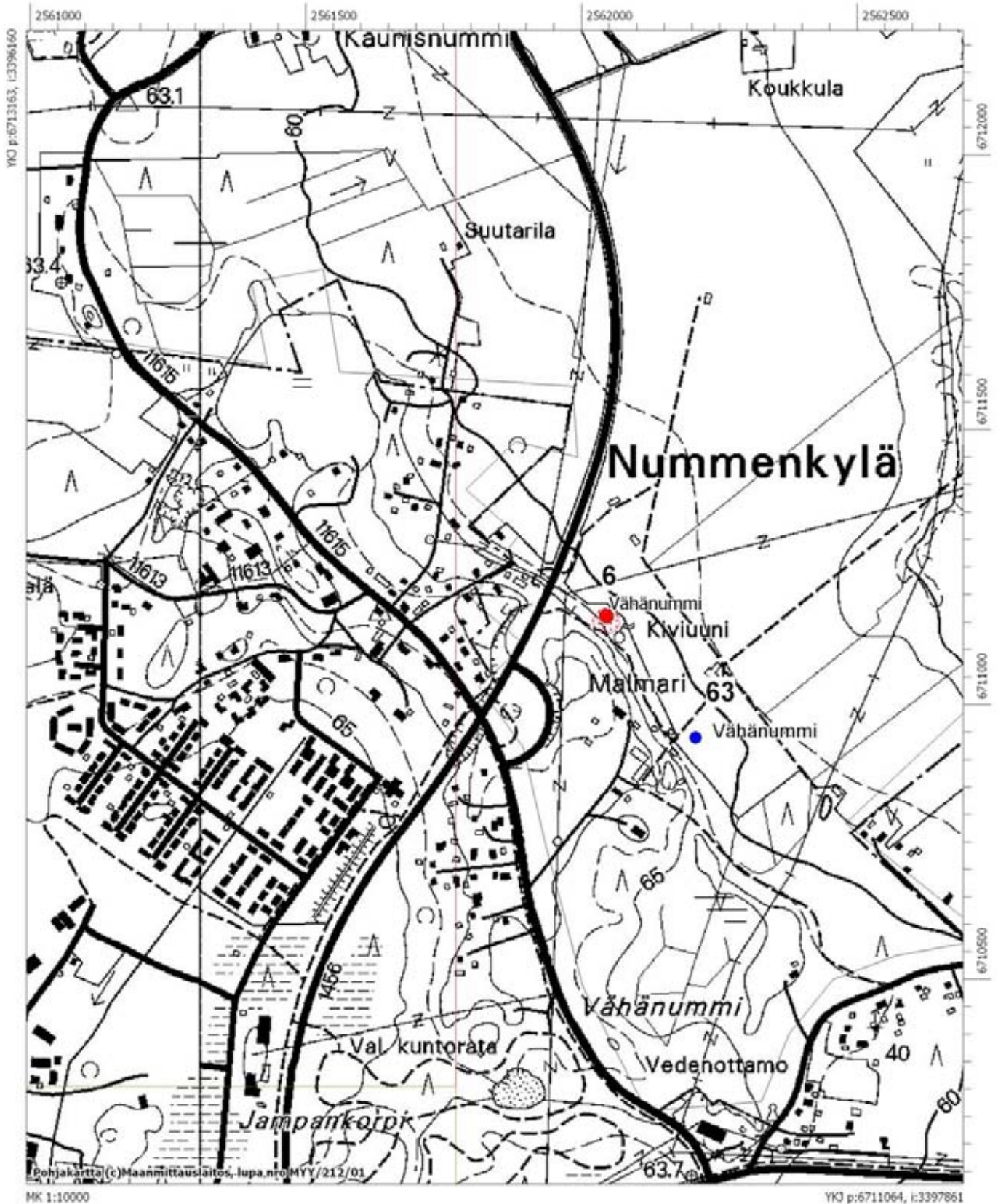
*Valokuvat:* –

*Diat:* –

Karttaote 1:10000

### 63. Tuusula Vähänummi (100005893) ja lähialueen kohteet

2044 07 KELLOKOSKI



*Muinaisjäännöstyyppi:* löytöpaikka  
*Ajoitus:* kivikautinen  
*Rauhoitusluokka:* ei määritelty  
*Lukumäärä:* 1  
*Peruskartta:* 2043 09 JÄRVENPÄÄ  
*Yhtenäiskoordinaatit:* p = 66704977, i = 3396843, z = 45 m mpy  
*Sijainti:* Tuusulan kirkosta 6 km itäkoilliseen.  
*Rekisterikylä:*  
*Kiinteistöt:*

*Kohdekuvaus:* Nelisivuinen oikokirves (KM 16907:1) on mahdollisesti löytynyt Tuomalan kylässä sijaitsevan Hongiston talosta noin 0,5 km itäkoilliseen sijaitsevalta Koukoissaaren pelloilta.

*Tutkimukset:* Irtolöytö. KM 16907:1. 07.12.1965.

Jaakko Sarkamo 1965, inventointi.: Sarkamo tarkasti kohteen, mutta ei havainnut mitään kiinteään muinaisjäännökseen viittaavaa. Sarkamon kertomuksessa kohde numero 34.

*Löydöt:* KM 16907:1 nelisivuinen oikokirves

*Inventointi 2006:* Kohdetta ei tarkastettu vuoden 2006 inventoinnin yhteydessä.

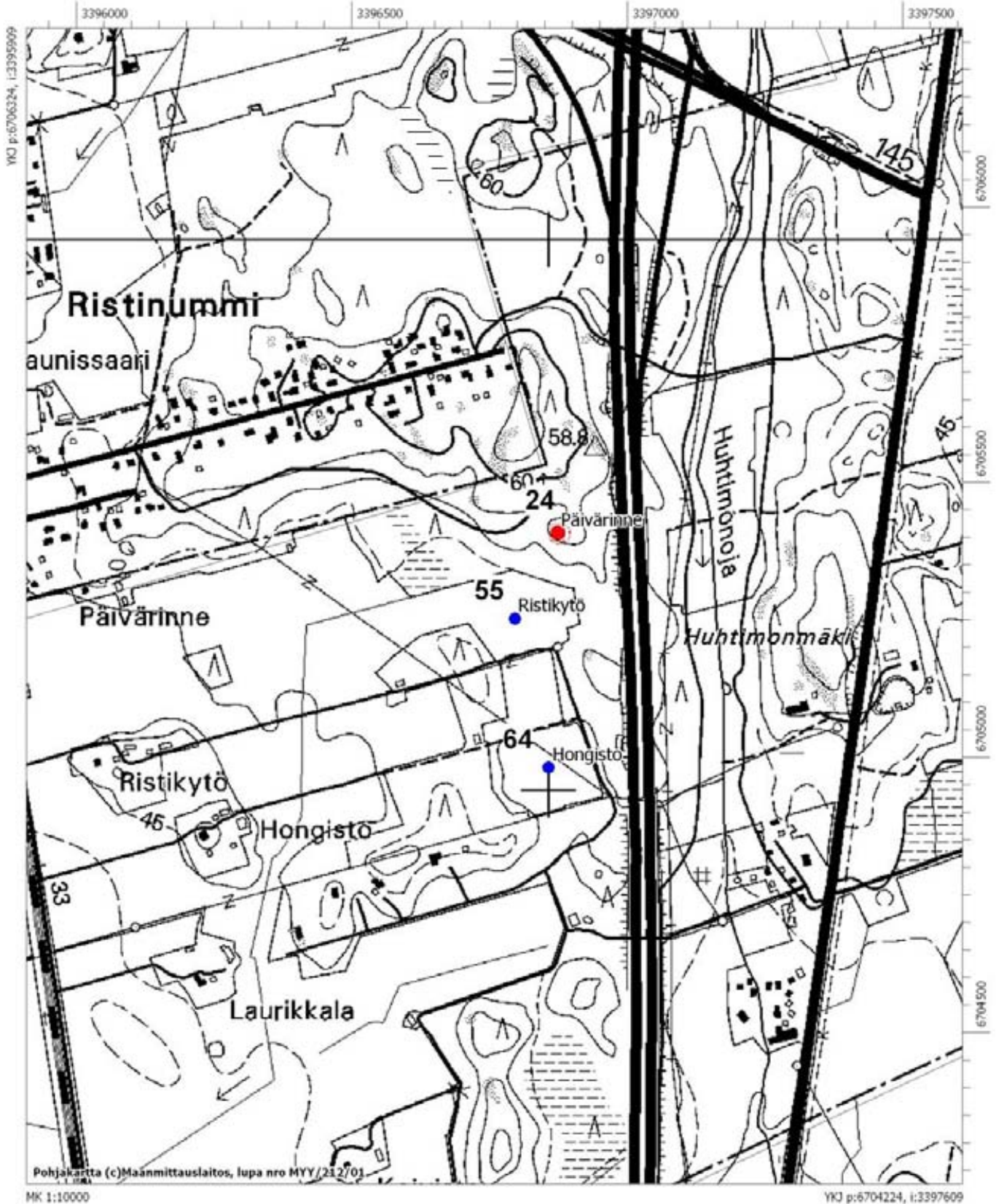
*Valokuvat:* –

*Diat:* –

Karttaote 1:10000

## 64. Tuusula Hongisto (1000005894) ja lähialueen kohteet

2043 09 JÄRVENPÄÄ



## 65. Kolmikulma

1000005895

*Muinaisjäännöstyyppi:* löytöpaikka  
*Ajoitus:* kivikautinen  
*Rauhoitusluokka:* ei määritelty  
*Lukumäärä:* 1  
*Peruskartta:* 2043 05 HYRYLÄ  
*Yhtenäiskoordinaatit:* p = 6693822, i = 3391189, z = 42 m mpy  
*Sijainti:* Tuusulan kirkosta 7,9 km etelään.  
*Rekisterikylä:*  
*Kiinteistöt:*

*Kohdekuvaus:* Pitkä sädekiviliuskeinen kourutaltoa (KM 16910) on löytynyt Maantienkylän Kolmikulman tilan Hacklandet-nimisen pellon keskeltä, ojan reunaan.

*Tutkimukset:* Irtolöytö. KM 16910.

Jaakko Sarkamo 1965, inventointi.: Sarkamo tarkasti kohteen, mutta ei havainnut mitään kiinteään muinaisjäännökseen viittaavaa. Sarkamon kertomuksessa kohde numero 46.

*Löydöt:* KM 16910: sädekiviliuskeinen kourutaltoa

*Inventointi 2006:* Kohdetta ei tarkastettu vuoden 2006 inventoinnin yhteydessä.

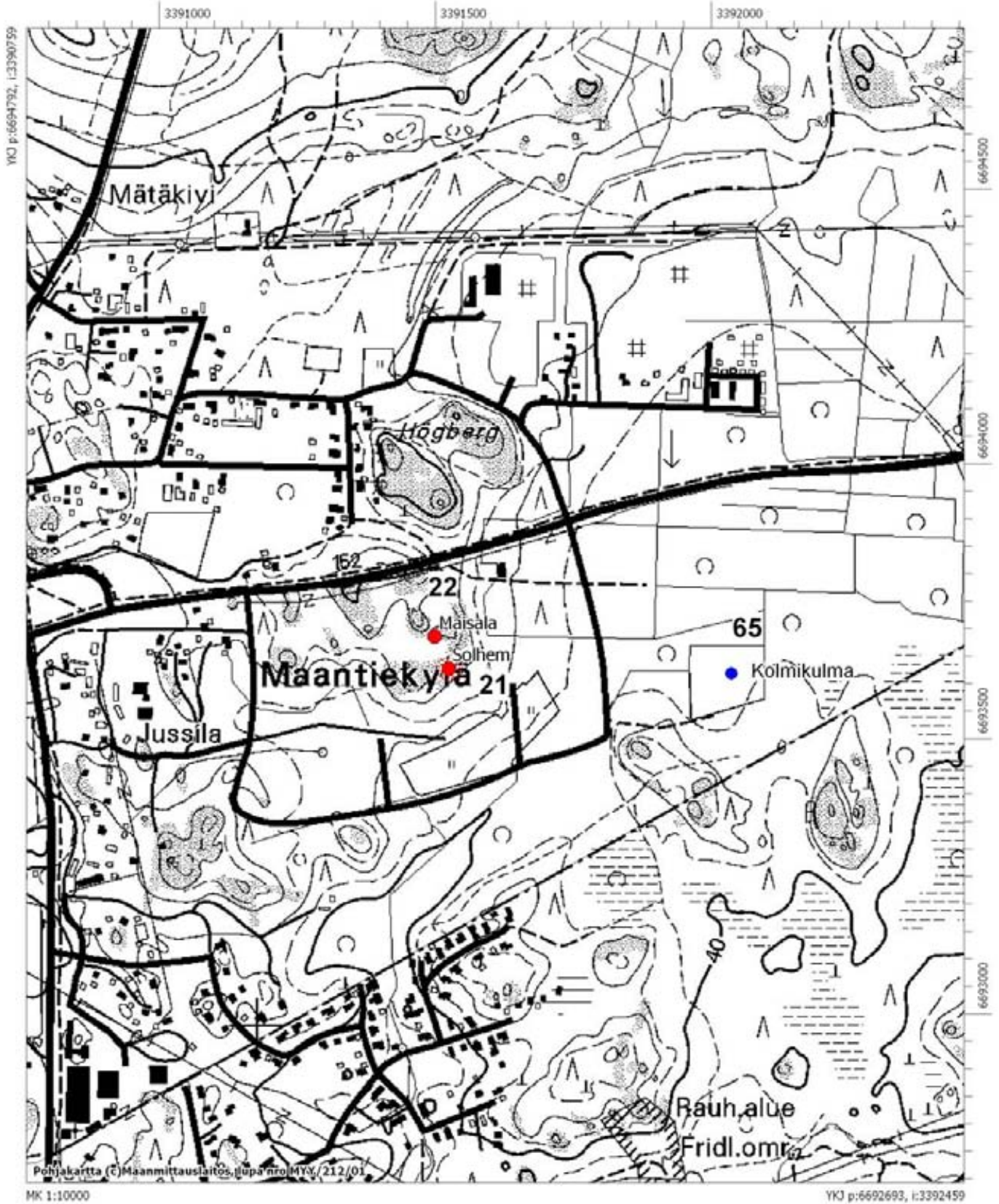
*Valokuvat:* –

*Diat:* –

Karttaote 1:10000

# 65. Tuusula Kolmikulma (1000005895) ja lähialueen kohteet

2043 05 HYRYLÄ



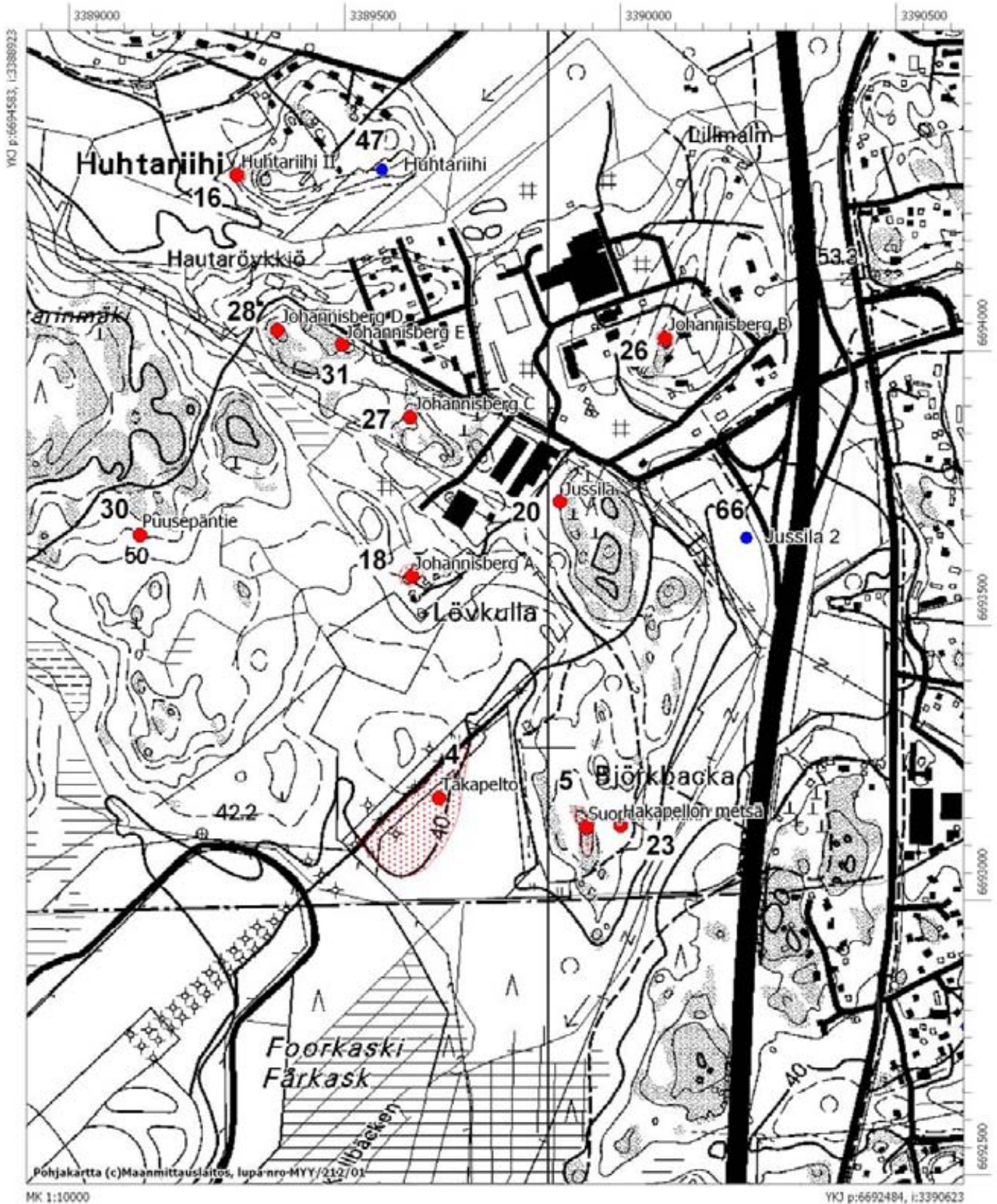


<i>Muinaisjäännöstyyppi:</i>	löytöpaikka
<i>Ajoitus:</i>	kivikautinen
<i>Rauhoitusluokka:</i>	ei määritelty
<i>Lukumäärä:</i>	1
<i>Peruskartta:</i>	2043 05 HYRYLÄ
<i>Yhtenäiskoordinaatit:</i>	p = 6693631, i = 3389678, z = 37,5–40 m mpy
<i>Sijainti:</i>	Tuusulan kirkosta 8,3 km etelälounaaseen.
<i>Rekisterikylä:</i>	Ruotsinkylä
<i>Kiinteistöt:</i>	858-411-10-14 Lähdemaa om. Mikko Mattila Nummenkenkä 16, 04300 Tuusula 858-411-31-3 Lentoasemsa om Suomen valtio/ Ilmailulaitos PL 50, 01530 Vantaa
<i>Kohdekuvaus:</i>	Poikkikirves (KM 16911) on löytynyt vuonna 1948 Ruotsinkylän Jussilan tilalta perunannostossa.
<i>Tutkimukset:</i>	<u>Irtolöytö.</u> KM 16911. 07.12.1965.  <u>Jaakko Sarkamo 1965, inventointi:</u> Sarkamo tarkasti kohteen, mutta ei havainnut mitään kiinteään muinaisjäännökseen viittaavaa. Sarkamon kertomuksessa kohde numero 45.
<i>Löydöt:</i>	KM 16911: poikkikirves.
<i>Inventointi 2006:</i>	Kohteella pintapoimittiin kynnöksellä ollut peltoala, mutta mitään kivikauteen viittaavaa ei havaittu.
<i>Valokuvat:</i>	f. 142066
<i>Diat:</i>	d. 59117

Karttaote 1:10000

## 66. Tuusula Jussila 2 (100005896) ja lähialueen kohteet

2043 05 HYRYLÄ



## 67. Terrilä

1000005897

*Muinaisjäännöstyyppi:* löytöpaikka  
*Ajoitus:* kivikautinen  
*Rauhoitusluokka:* ei määritelty  
*Lukumäärä:* 1  
*Peruskartta:* 2043 06 TUUSULA  
*Yhtenäiskoordinaatit:* p = 6709218, i = 3388166, z = 60 m mpy  
*Sijainti:* Tuusulan kirkosta 8,5 km pohjoisluoteeseen.  
*Rekisterikylä:*  
*Kiinteistöt:*

*Kohdekuvaus:* Nelisivuinen poikkikirves (KM 16929) on löytynyt Rusutjärven kylästä uudispellon raivaustöissä. Kirves löytyi noin 100–140 m lounaaseen Terrilän päärakennuksesta, Palojokeen viettävältä rinnepellolta.

*Tutkimukset:* Irtolöytö. KM 16929. 22.12.1965.

Jaakko Sarkamo 1965, inventointi.: Sarkamo tarkasti kohteen, mutta ei havainnut mitään kiinteään muinaisjäännökseen viittaavaa. Sarkamon kertomuksessa kohde numero 23.

*Löydöt:* KM 16929: nelisivuinen poikkikirves

*Inventointi 2006:* Kohdetta ei tarkastettu vuoden 2006 inventoinnin yhteydessä.

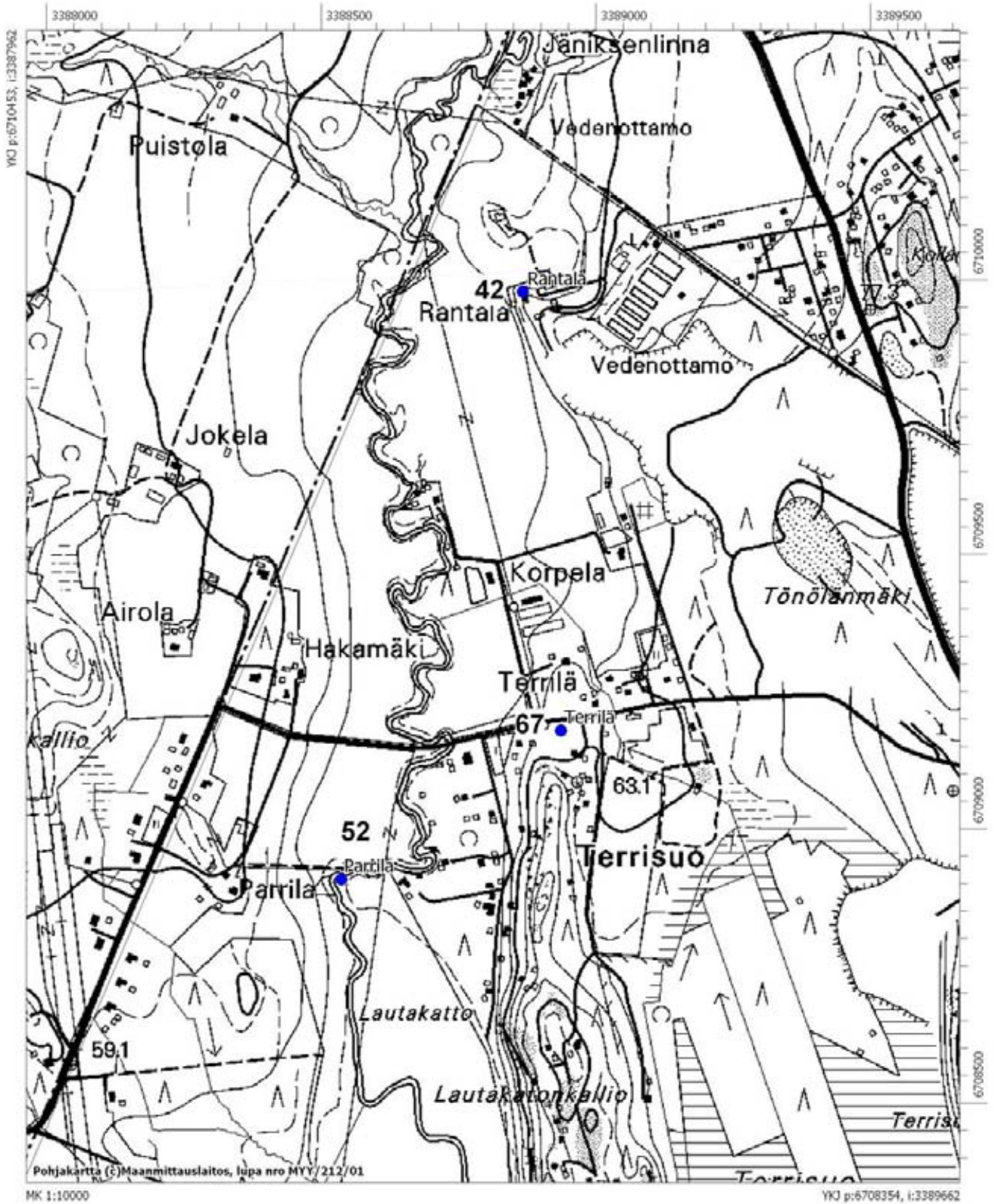
*Valokuvat:* –

*Diat:* –

Karttaote 1:10000

# 67. Tuusula Terrilä (1000005897) ja lähialueen kohteet

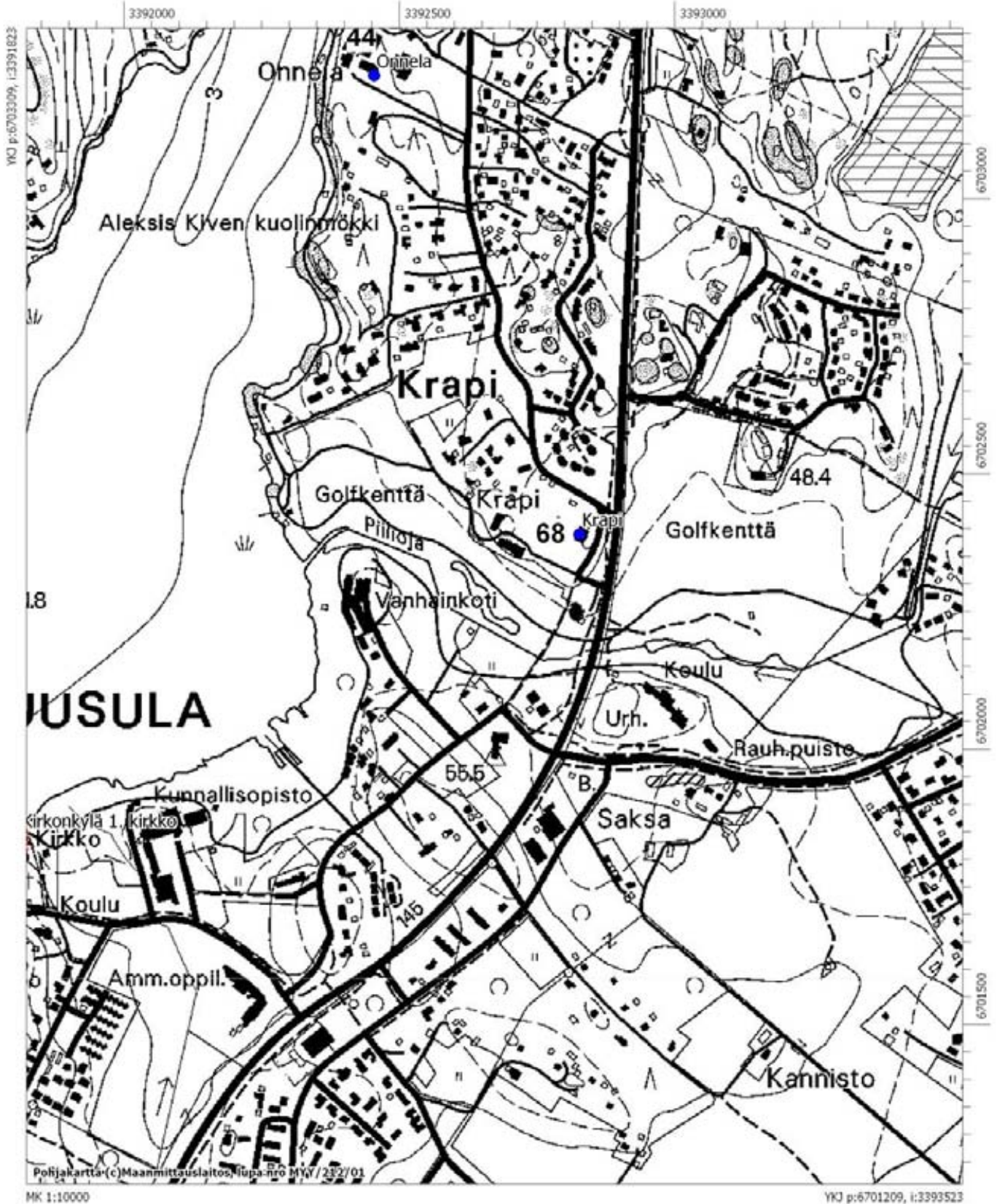
2043 06 TUUSULA



<i>Muinaisjäännöstyyppi:</i>	löytöpaikka
<i>Ajoitus:</i>	kivikautinen
<i>Rauhoitusluokka:</i>	ei määritelty
<i>Lukumäärä:</i>	1
<i>Peruskartta:</i>	2043 06 TUUSULA
<i>Yhtenäiskoordinaatit:</i>	p = 6702383, i = 3392832, z = - m mpy
<i>Sijainti:</i>	Tuusulan kirkosta 1,6 km itäkoilliseen.
<i>Rekisterikylä:</i>	Kirkonkylä
<i>Kiinteistöt:</i>	858-405-4-240 Vanha-Krappi Salmatti Oy, 04310 Tuusula 858-405-4-288 Krappi om. Anne Holma-Lehtinen Syvärannakuja 9, 04310 Tuusula Salme ja Pekka Holma Rantatie 2 A, 04310 Tuusula
<i>Kohdekuvaus:</i>	Alkeellinen kivikirves (KM 18189) on löytynyt Tuusulan kirkonkylästä Krapin tilan Kotopellosta, savimaasta peltokynnöksestä. Tarkkaa löytöpaikkaa ei tiedetä.
<i>Tutkimukset:</i>	<u>Irtolöytö</u> . KM 18189.
<i>Löydöt:</i>	KM 18189: alkeellinen kivikirves
<i>Inventointi 2006:</i>	Inventoinnin yhteydessä otettiin yhteyttä Krapin tilan omistajiin ja käytiin paikan päällä kohteella. Kivikirveen löytöpaikalle ei tullut selvyyttä, sillä tilan paikalla sijaitsee nykyään hotelli-ravintola. Yritys on Krapin tilallakin asuneen suvun hallussa, mutta he eivät osanneet tarkemmin kertoa, mistä kivikirves voisi olla peräisin.
<i>Valokuvat:</i>	–
<i>Diat:</i>	–
Karttaote 1:10000	

# 68. Tuusula Krapi (1000005898) ja lähialueen kohteet

2043 06 TUUSULA



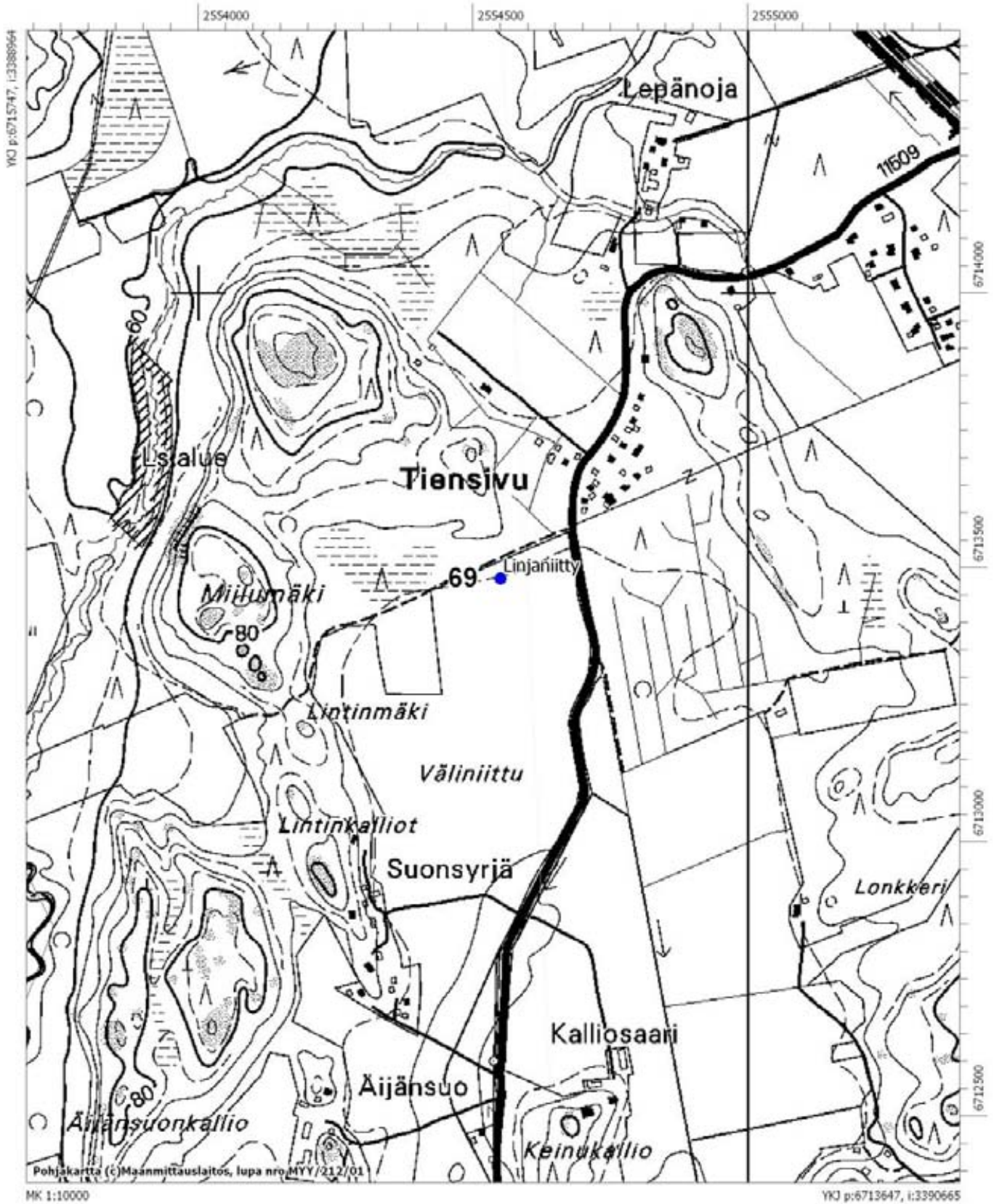
## 69. Linjaniitty

1000005899

<i>Muinaisjäännöstyyppi:</i>	löytöpaikka
<i>Ajoitus:</i>	kivikautinen
<i>Rauhoitusluokka:</i>	ei määritelty
<i>Lukumäärä:</i>	1
<i>Peruskartta:</i>	2044 04 JOKELA
<i>Yhtenäiskoordinaatit:</i>	p = 6714748, i = 3389830, z = - m mpy
<i>Sijainti:</i>	Tuusulan kirkosta 13,2 km pohjoisluoteeseen.
<i>Rekisterikylä:</i>	Vanhakylä
<i>Kiinteistöt:</i>	858-416-5-221 Linjaniitty om. Kaija Jönsson Nuppulinnankuja 8, 05430 Nuppulinna Karl-Henrik Jönsson Ihalemmentie 538, 13720 Parola
<i>Kohdekuvaus:</i>	Uurrenuija (KM 20192) on löytynyt 1978 Vanhakylästä Linjaniityn tilan pellon pohjoislaidasta kivien keruun yhteydessä.
<i>Tutkimukset:</i>	<u>Irtolöytö.</u> KM 20192. 06.02.1978.
<i>Löydöt:</i>	KM 20192: uurrenuija
<i>Inventointi 2006:</i>	Kohteelle tehtiin kolme koekuoppaa, joissa ei havaittu mitään kivikautteen viittaavaa. Pellon maannos oli sen pohjoislaidassa koekuoppien kohdalla savensekaista peltomultaa ja savea.
<i>Valokuvat:</i>	–
<i>Diat:</i>	–
Karttaote 1:10000	

# 69. Tuusula Linjaniitty (1000005899)

2044 04 JOKELA





## 70. Mäkelä

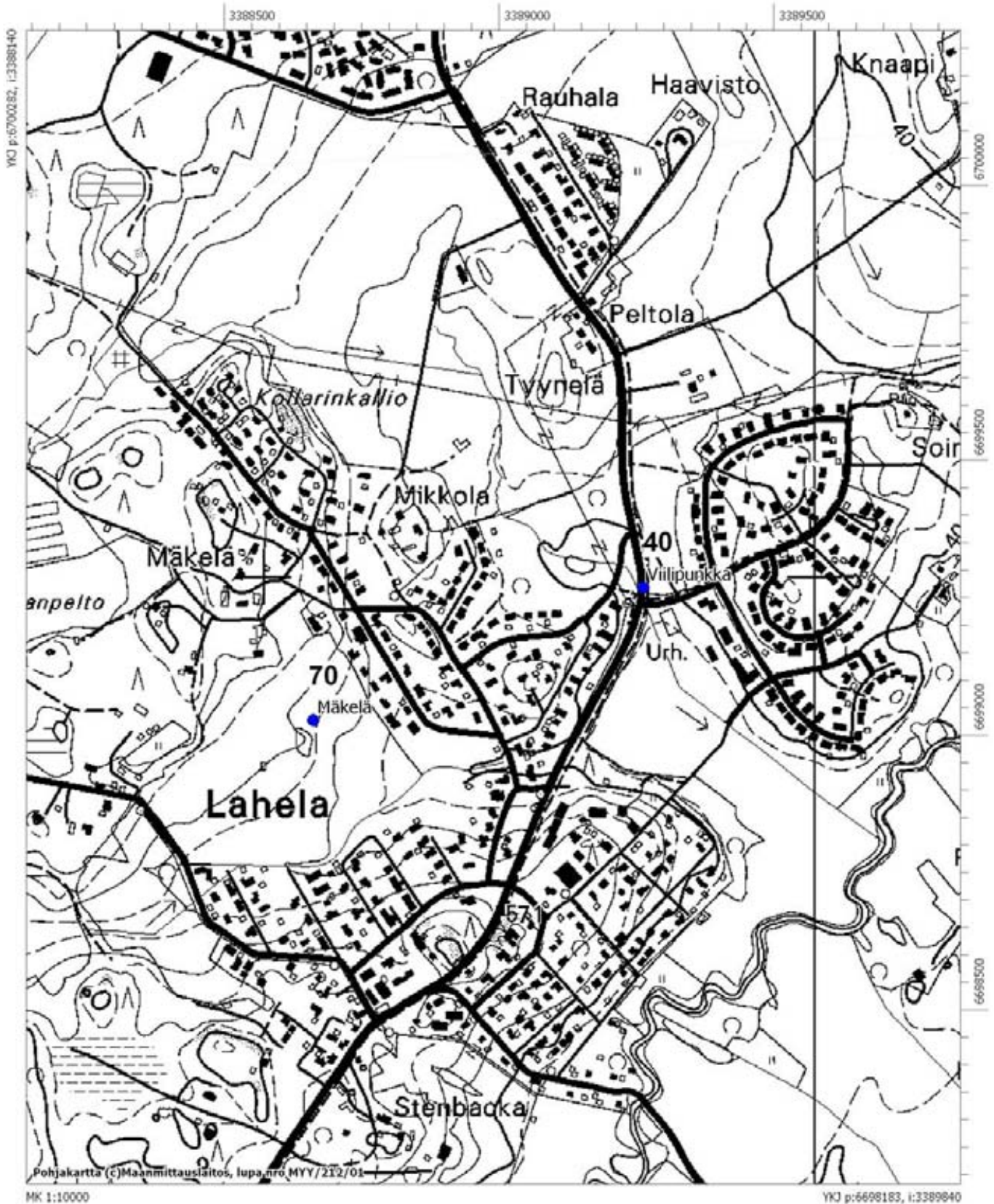
1000005900

<i>Muinaisjäännöstyyppi:</i>	löytöpaikka
<i>Ajoitus:</i>	kivikautinen
<i>Rauhoitusluokka:</i>	ei määritelty
<i>Lukumäärä:</i>	1
<i>Peruskartta:</i>	2043 05 HYRYLÄ
<i>Yhtenäiskoordinaatit:</i>	p = 6699042, i = 3388653, z = 42,5 m mpy
<i>Sijainti:</i>	Tuusulan kirkosta 4 km lounaaseen.
<i>Rekisterikylä:</i>	Lahela
<i>Kiinteistöt:</i>	858-407-5-66 Mäkelä om. Hans Malmlund Alikyläntie 38 bst 1, 04330 Lahela
<i>Kohdekuvaus:</i>	Riipushioin (KM 24749) on löytynyt vuonna 1976 Lahelasta Mäkelän tilalta, mäeltä, savisen pellon pinnalta.
<i>Tutkimukset:</i>	<u>Irtolöytö.</u> KM 24749. 01.08.1989.
<i>Löydöt:</i>	KM 24749: riipushioin
<i>Inventointi 2006:</i>	Kohteella pintapoimittiin kynnöksellä ollutta peltoa laajalta alueelta, mutta mitään kivikauteen viittaavaa ei havaittu.
<i>Valokuvat:</i>	f. 142096
<i>Diat:</i>	d. 59147

Karttaote 1:10000

## 70. Tuusula Mäkelä (1000005900) ja lähialueen kohteet

2043 05 HYRYLÄ



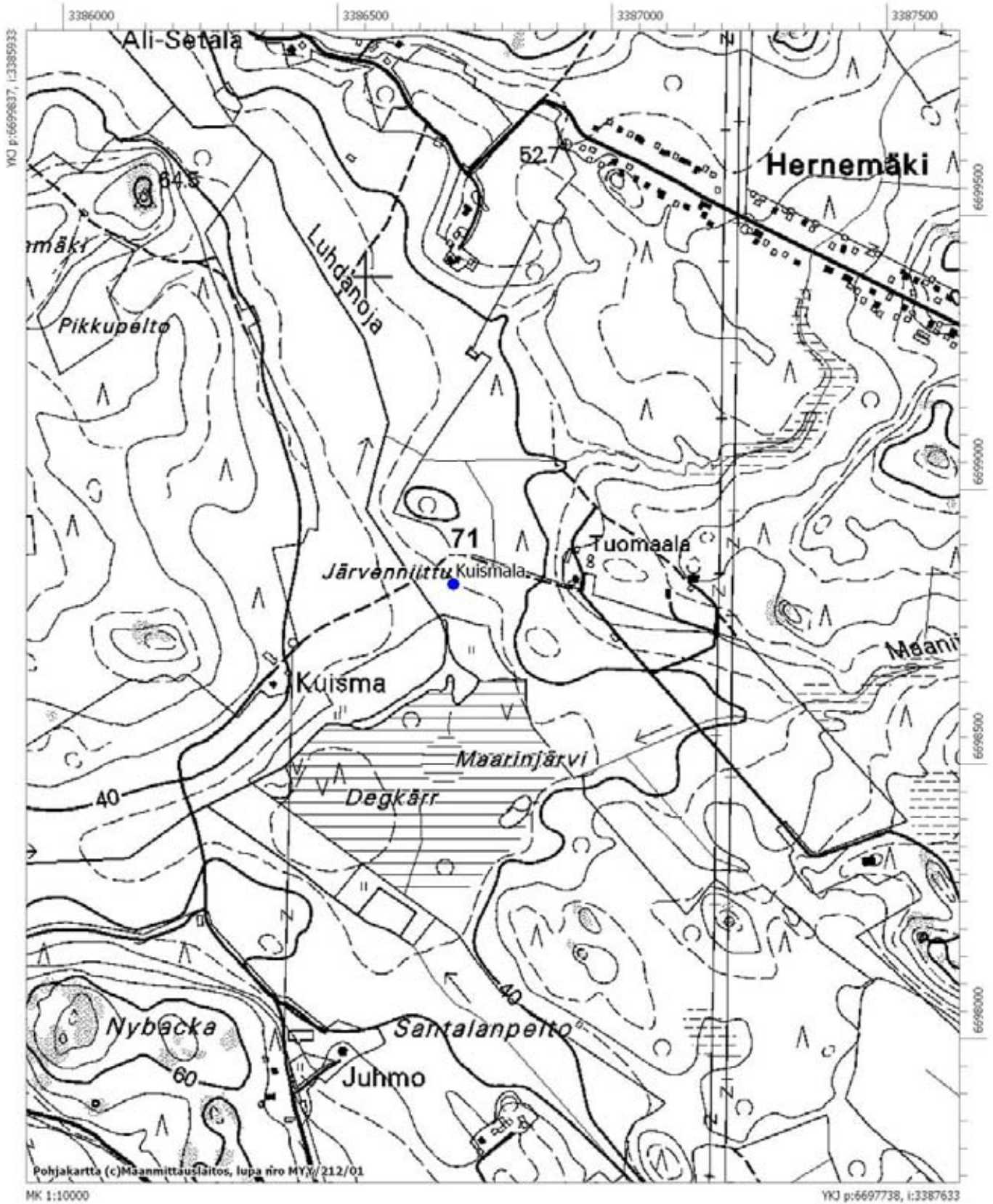
# 71. Kuismala

1000005902

<i>Muinaisjäännöstyyppi:</i>	löytöpaikka
<i>Ajoitus:</i>	kivikautinen
<i>Rauhoitusluokka:</i>	ei määritelty
<i>Lukumäärä:</i>	1
<i>Peruskartta:</i>	2043 05 HYRYLÄ
<i>Yhtenäiskoordinaatit:</i>	p = 6698832, i = 3386712, z = 37 m mpy
<i>Sijainti:</i>	Tuusulan kirkosta 5,6 km länsilounaaseen.
<i>Rekisterikylä:</i>	
<i>Kiinteistöt:</i>	
<i>Kohdekuvaus:</i>	Nelisivuinen tasataltta (Ruotsinkylän kansakoulun kokoelmissa) on löytynyt entiseltä suoalueelta savimultapellost
<i>Tutkimukset:</i>	<u>Jaakko Sarkamo 1965, inventointi:</u> Sarkamo tarkasti kohteen, mutta ei havainnut mitään kiinteään muinaisjäännökseen viittaavaa. Sarkamon kertomuksessa kohde numero 38.
<i>Löydöt:</i>	Nelisivuinen tasataltta, Tuusulan Ruotsinkylän koulun kokoelmissa
<i>Inventointi 2006:</i>	Kohdetta ei tarkastettu vuoden 2006 inventoinnin yhteydessä.
<i>Valokuvat:</i>	–
<i>Diat:</i>	–
Karttaote 1:10000	

# 71. Tuusula Kuismala (1000005902)

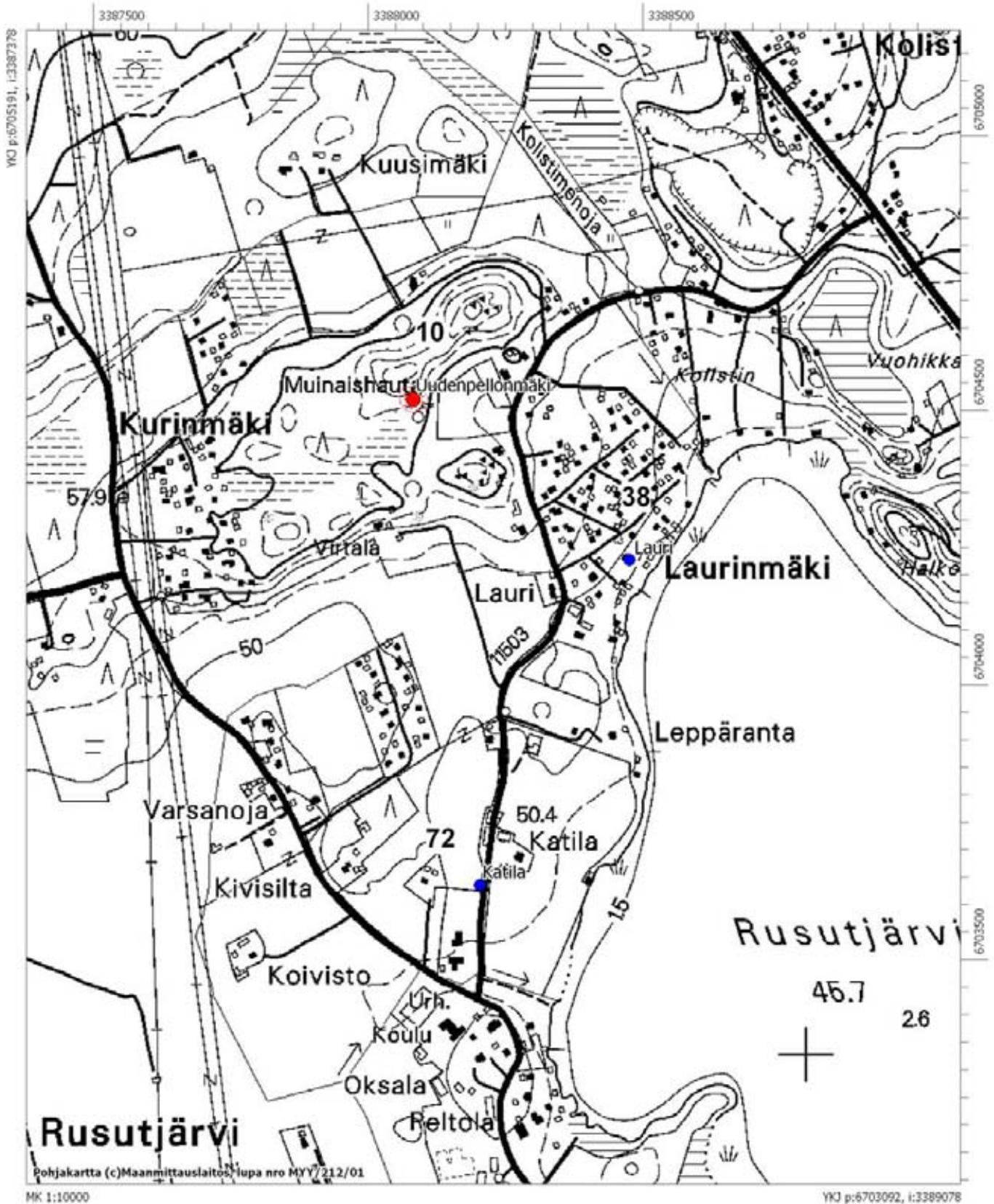
2043 05 HYRYLÄ



<i>Muinaisjäännöstyyppi:</i>	löytöpaikka
<i>Ajoitus:</i>	kivikautinen
<i>Rauhoitusluokka:</i>	ei määritelty
<i>Lukumäärä:</i>	1
<i>Peruskartta:</i>	2043 06 TUUSULA
<i>Yhtenäiskoordinaatit:</i>	p = 6703638, i = 3388180, z = 47,5–50 m mpy
<i>Sijainti:</i>	Tuusulan kirkosta 4 km länsiluoteeseen.
<i>Rekisterikylä:</i>	Rusutjärvi
<i>Kiinteistöt:</i>	858-413-13-21 Katila om. Antti Kirvesoja Kolistimentie 172 A, 04370 Rusutjärvi
<i>Kohdekuvaus:</i>	Kivinen oikokirves (KM 36470) on löytynyt Tuusulan Rusutjärven Kati- lan tilan päärakennuksesta noin 60 m etelälounaaseen, Kolistimentien länsipuolelta. Löytöpaikka on nyt heinää kasvavaa peltoa. Löytöpaikalla ei havaittu mitään kivikauteen viittaavaa vuoden 2006 inventoinnin yh- teydessä.
<i>Tutkimukset:</i>	<u>Irtolöytö</u> . KM 36470. 05.01.2007.
<i>Löydöt:</i>	KM 36470: kivinen oikokirves
<i>Inventointi 2006:</i>	Kivikirveen löytöpaikalle tehtiin kaksi koekuoppaa, joissa ei ollut ha- vaittavissa mitään kivikauteen viittaavaa. Maalaji oli koekuoppien pro- fiilissa peltomultakerroksen alla savea.
<i>Valokuvat:</i>	f. 142099
<i>Diat:</i>	d. 59150
Karttaote 1:10000	
Kuvataulun kuva 14.	

## 72. Tuusula Katila (100007208) ja lähialueen kohteet

2043 06 TUUSULA



## 73. Torvilevonkallio

1000007209

*Muinaisjäännöstyyppi:* rökkiöt  
*Ajoitus:* ajoittamaton  
*Rauhoitusluokka:* ei määritelty  
*Lukumäärä:* 1  
*Peruskartta:* 2043 09 JÄRVENPÄÄ  
*Yhtenäiskoordinaatit:* p = 6706101, i = 3397727, z = 65 m mpy  
*Sijainti:* Tuusulan kirkosta noin 7,5 km koilliseen.  
*Rekisterikylä:* Tuomala  
*Kiinteistöt:* 858-415-5-52 Pekkola  
om. Helmi Laivuori  
Marti Laivuori  
Raili Laivuori

*Kohdekuvaus:* Kohde sijaitsee Lahdenväylän itäpuolella noin 60 m päässä tiestä olevalla Torvilevonkalliolla, lähes kallion korkeimmalla kohdalla, mäen eteläpuolisella rinteellä. Maasto kohteen ympäristössä kasvaa kuusta ja nuorta lehtimetsää. Kohde on kalliopohjalla. Itse kohde on puolikaaren muotoinen kivirökkiö, joka koostuu kahden suuren lohkareen väliin ja ympärille kasatuista pienimmillään lampaanpään kokoisista kivistä. Suurin muodostelman kivistä on siirtolohkare, jota ei pysty ihmisvoimin liikuttamaan. Muodostelman pituus on noin 7 m, korkeus 1 m ja leveys vaihtelee 2 ja 3 m välillä. Kivet rökkiössä ovat särmeikkäitä. Tästä kaarimaisesta kivimuodostelmasta noin 20 m itään päin sijaitsee 2 m pitkä ja alle 1 m leveä ja noin 30 cm korkea kivimuodostelma.

*Tutkimukset:* Ei aiempia tutkimuksia.

*Löydöt:* –

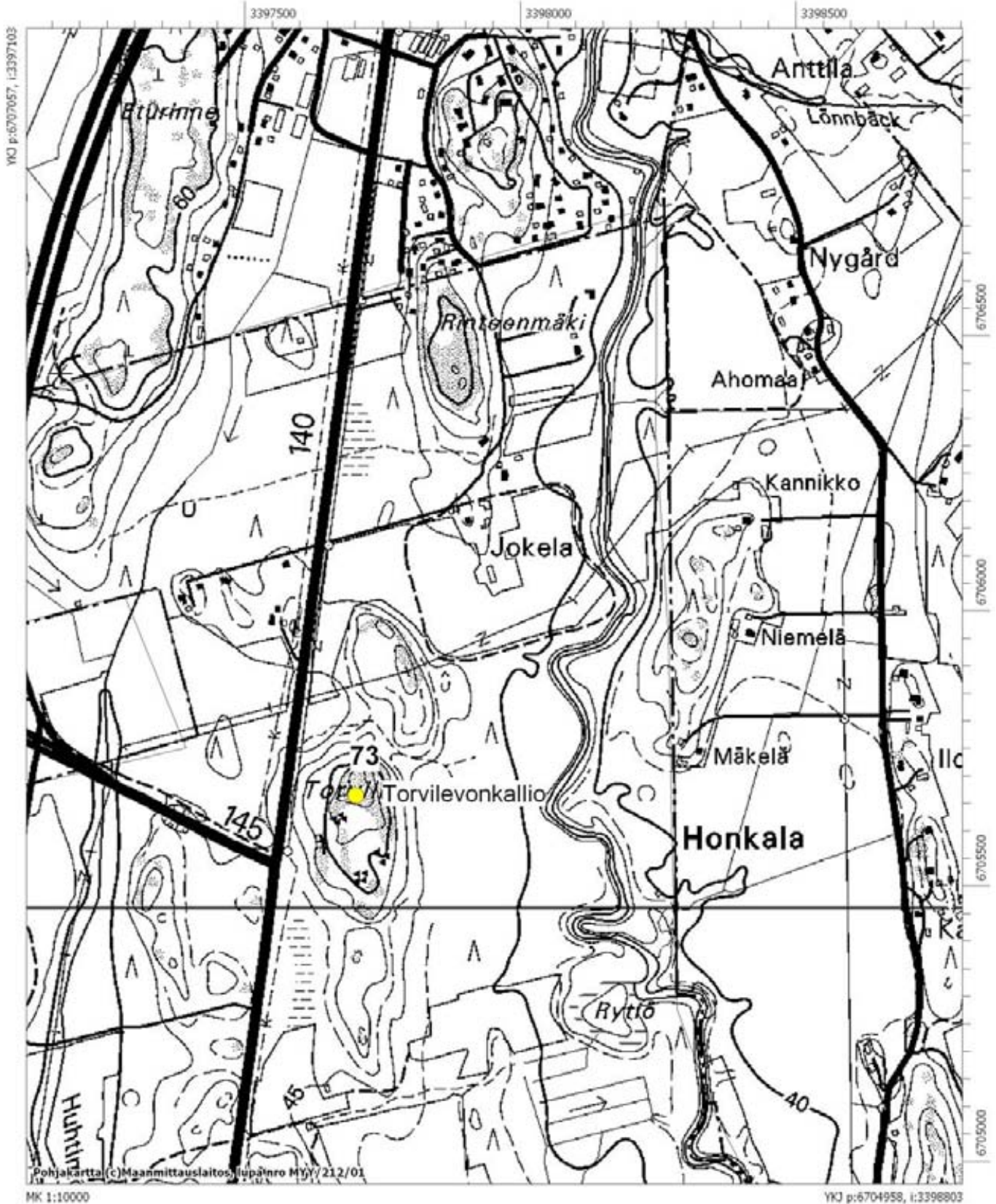
*Inventointi 2006:* Kohteen näyttivät inventoijalle Matti ja Tuomo Kari Tuusulan Ristikydön tilalta. Kohde valokuvattiin sekä dokumentoitiin.

*Valokuvat:* f. 142105  
*Diat:* d. 59156

Karttaote 1:10000  
Kuvataulun kuva 15.

### 73. Tuusula Torvilevonkallio (1000007209) ja lähialueen kohteet

2043 09 JÄRVENPÄÄ





## 74. Ylä-Inkilä

1000004101

*Muinaisjäännöstyyppi:* luonnonmuodostelmat  
*Ajoitus:* ajoittamaton  
*Rauhoitusluokka:* ei määritelty, vaatii lisätutkimuksia  
*Lukumäärä:* 1  
*Peruskartta:* 2043 05 HYRYLÄ  
*Yhtenäiskoordinaatit:* p = 6696712, i = 3386498, z = 80 m mpy  
*Sijainti:* Tuusulan kirkosta 7,4 km lounaaseen.  
*Rekisterikylä:* Ruotsinkylä  
*Kiinteistöt:* 858-411-6-12 Ylä-Inkilä  
om. Tuusulan kunta  
Kuntakehitys/ Maankäyttö, PL 60, 04301 Tuusula

*Kohdekuvaus:* Kohde on noin 1 km länteen Ruotsinkylästä Myllykylään johtavalta tieltä länteen sijaitsevan Vähäsuonkallion pohjoisosassa. Kohde sijaitsee kalliopaljastuman päällä ja maasto kohteen ympärillä on kuusimetsää. Myös itse kalliopaljastumalla kasvaa puita kuten suuria mäntyjä sekä nuoria lehtipuita ja kuusia. Kohde itsessään on noin 20 m pitkä ja leveimmillään noin 6 m leveä pyöreistä, miehennostettavista kivistä koostuva etelä-pohjoissuuntainen kivikko. Osa kivistä on aluskasvillisuuden peitossa. Tässä kivikossa on etelästä päin lukien noin 8,5 m päässä kivikon alkamiskohdasta havaittavissa noin 2 m laajuinen ja noin metrin syvyinen suppilomainen kaivanto. Kaivantoa oli vastikään tongittu ennen vuoden 2006 inventointiin liittyvää kohteen tarkastamista. Noin 16 m kohdalla etelästä päin lukien sijaitsee kivikossa toinen, pienempi kuoppa, joka on halkaisijaltaan 0,8 m ja syvyydeltään noin 0,5 m. Kuoppanteet ovat selvästi ihmisen tekemiä, mutta itse kivikko lienee luontainen. Kohteen luonteen selvittäminen vaatii lisätutkimuksia.

*Tutkimukset :*

Jaakko Sarkamo 1965, inventointi: Kohteen osoitti Sarkamolle Otto Wikström. Sarkamo tarkasti kohteen Sarkamo tulkitsi kivikon luontaiseksi, mutta arveli kuoppien olevan ihmisen tekemiä. Sarkamon kertomuksessa kohde numero 81.

*Löydöt:* –

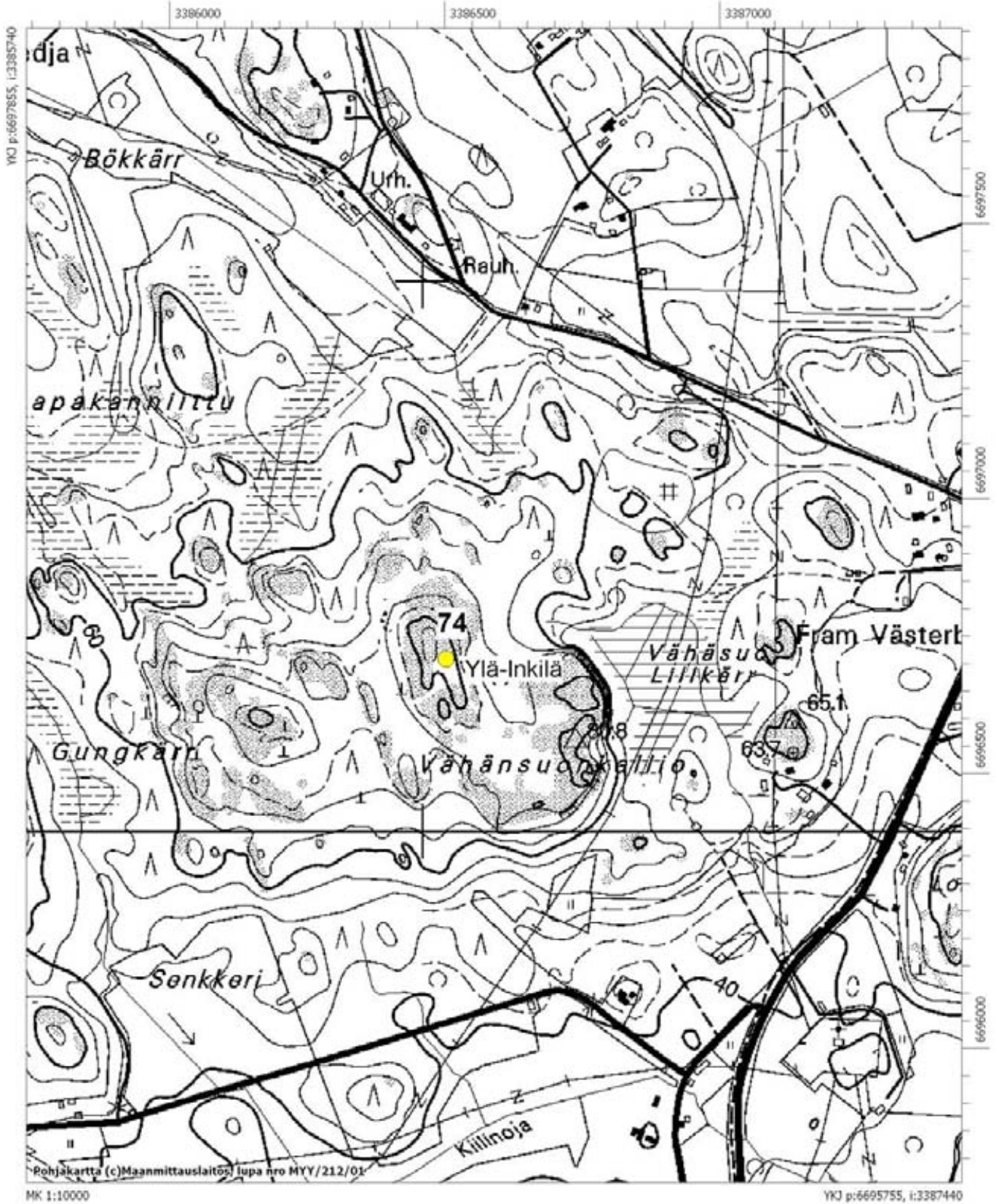
*Inventointi 2006:* Kohde tarkastettiin inventoinnin yhteydessä ja sen todettiin olevan hyväkuntoinen.

*Valokuvat:* f. 142090–142092  
*Diat:* d. 59141–59143

Karttaote 1:10000  
Kuvataulun kuva 11.

# 74. Tuusula Ylä-Inkilä (100005876)

2043 05 HYRYLÄ





Kuva 1. Uusi röykkiökohde 1000005765 Johannisberg E . f. 142067.



Kuva 2. Kohde 858010019 Vävars A. f. 142071.



Kuva 3. Kohde 858010019 Vävars C. F. 142072.



Kuva 4. Uusi röykkiökohde 1000007199 Mäkiniittu A. f. 142073.



Kuva 5. Uusi röykkiökohde 1000007199 Mäkiniittu B. f. 142074



Kuva 6. Uusi röykkiökohde 1000007199 Mäkiniittu B ja etualalla mahdollinen hiidenkirnu. f. 142075.



Kuva 7. Uusi kohde 1000007200 Puusepäntie: røykkiönpohja. f. 142076.



Kuva 8. Uusi kohde 1000007206 Kirjokallio: hiilimiilu D. f. 142078.



Kuva 9. Uusi kohde 1000007202 Silakkaniittu: röykkiö A. f. 142088



Kuva 10. Uusi kohde 1000007202 Silakkaniittu: röykkiö B. f. 142089.



Kuva 11. Kohde 1000004101 Ylä-Inkilä: kiveys ja etualalla pohjoisempi kuopanteista. f. 142092.



Kuva 12. Kohde 1000007204 Vaunukangas: koekuoppa 1:n itäprofiili. f. 142097.





Kuva 13. Kohde 100000 Vaunukankaan asuinpaikka. f. 142098.



Kuva 14. Uusi irtolöytökohde 1000007208 Katila: kivistöpaikka. f. 142099



Kuva 15. Mahdollinen muinaisjäännös 1000007209 Torvilevonkallio: kivirakenne. f. 142105.